



The map shows the Republic of Altai divided into 10 administrative districts, each numbered. District 1 (top) includes districts like Turuchak, Lebedev, and Kebezen. District 2 (center) includes districts like Artymbaev, Seika, and Cherga. District 3 (left) includes districts like Krasnoyarskiy, Anzhi, and Ust'-Koksa. District 4 (center) includes districts like Edo, Olgudai, and Talda. District 5 (right) includes districts like Chul, Chibik, and Aktaish. District 6 (bottom) includes districts like Ust'-Koksa, Gorbunovo, and Tyumzurt. District 7 (center) includes districts like Inya, Kadym, and Chul. District 8 (right) includes districts like Chagan-Uzun, Belytir, and Kosh-Agach. District 9 (bottom) includes districts like Ust'-Koksa, Gorbunovo, and Tyumzurt. District 10 (right) includes districts like Chagan-Uzun, Belytir, and Kosh-Agach. The map also shows major roads like M-52 and various rivers and lakes.

# Административно - территориальное деление Горного Алтая

сборник архивных документов



КОМИТЕТ ПО ДЕЛАМ ЗАГС И АРХИВОВ РЕСПУБЛИКИ АЛТАЙ

**Административно-территориальное деление  
Горного Алтая**

Сборник архивных документов

Кемерово, 2016

**Административно-территориальное деление Горного Алтая.** Сборник архивных документов 1917 – 2016 гг. – Барнаул, 2016. – 400 с.

**Научный консультант:**

Кандидат исторических наук, доцент Л.Н. Мукаева

**Редакционная коллегия:**

Р.К. Сагдыева, Л.Н. Мукаева, М.А. Яковлева

**Составители:**

Н.В. Шарабура, Е.Е. Романова, А.В. Тодогошев, М.А. Яковлева

Настоящее издание посвящено 260-летию добровольного вхождения алтайского народа в состав Российского государства и 25-летию образования Республики Алтай. В сборнике собраны архивные документы, раскрывающие процесс административно-территориальных преобразований с момента образования автономии Горного Алтая до наших дней. Книга рассчитана на широкий круг читателей.

## СОДЕРЖАНИЕ

От первого лица.....	4
От составителей.....	5
История административно-территориального устройства Горного Алтая в прошлом и настоящем.....	8
Документы дореволюционного периода.....	26
Документы Каракорумского уезда.....	34
Документы Ойротской автономной области.....	94
Документы Горно-Алтайской автономной области.....	236
Документы Республики Алтай.....	281
Майминский район.....	308
Чойский район.....	317
Чемальский район.....	329
Турочакский район.....	335
Шебалинский район.....	345
Онгудайский район.....	353
Усть-Канский район.....	259
Усть-Коксинский район.....	367
Кош-Агачский район.....	376
Улаганский район.....	384
Перечень постановлений и решений исполнительных органов власти об административно-территориальном делении Горного Алтая.....	392
Административно-территориальный состав районов Республики Алтай на 2016 год.....	397
Список спользованный архивных фондов.....	399
Список сокращений.....	400
Карты.....	402

**Уважаемые читатели!**

**Вы держите в руках сборник архивных документов, подготовленный в честь двух знаменательных дат в истории нашего региона: 260-летия добровольного вхождения алтайского народа в состав Российского государства и 25-летия со дня образования Республики Алтай.**



Эта книга языком официальных документов повествует об истории становления и развития современного административно-территориального устройства республики. Издание, раскрывающее подобную тематику применительно к Горному Алтаю, вышло в свет впервые.

История административно-территориального устройства нашего региона в период с 1918 по 2016 годы ранее не нашла широкого освещения в исторических изданиях, что и стало причиной для подготовки данного сборника. В течение многих лет менялись административные границы уездов, сельских Советов и поселений республики. На этот процесс накладывали свой отпечаток и протяженность территории, и многонациональный состав населения.

При подготовке справочника использованы самые разные материалы: решения крайкома и облисполкома, постановления, статистические сведения и прочие источники, которые содержат информацию по административно-территориальному делению региона. Они были собраны как из архивных фондов Республики Алтай, так и государственных архивов Новосибирской области и Алтайского края.

Справочник содержит конкретные сведения в разрезе районов республики. По каждому району приведены данные о входящих или ранее входивших в его состав сельсоветах. Здесь же дана информация о населенных пунктах в составе сельсоветов.

Сборник архивных документов предназначен для широкого использования и создан в целях оказания помощи в научной и практической работе. Также он будет интересен всем, кому не безразлична история нашей малой Родины.

В связи с празднованием в этом году значимых юбилейных дат хочу поздравить многонациональный народ Горного Алтая с 260-летием с момента принятия единственно верного исторического решения о вхождении в состав России и с 25-летием со дня образования Республики Алтай. Желаю своим землякам крепкого здоровья, семейного благополучия и успехов в труде во имя процветания нашей республики!

*Глава Республики Алтай, Председатель Правительства Республики Алтай  
А.В. Бердников*

## ОТ СОСТАВИТЕЛЕЙ

Издание сборника архивных документов «Административно-территориальное деление Горного Алтая» посвящено 260-летию добровольного вхождения алтайского народа в состав Российского государства и 25-летию Республики Алтай.

Целью создания Сборника архивных документов по административно-территориальному делению Горного Алтая является обобщение, систематизация информации по административно-территориальным преобразованиям нашего региона в XX – начале XXI столетий.

Значительный рост количества запросов граждан и организаций об административно-территориальных изменениях свидетельствует о том, что есть востребованность в справочнике, где будет сосредоточена вся информация, и который упростит поиск и изучение территориального устройства Горного Алтая.

В издании представлены архивные документы по административно-территориальному делению Горного Алтая, извлеченные из архивных фондов Республики Алтай, Государственного архива Новосибирской области и Государственного архива Алтайского края. Большинство архивных документов опубликовано впервые.

Хронологические рамки издания определяют почти столетнюю историю Горного Алтая с 1918 по 2016 годы.

Сборник предназначен для сотрудников органов государственной власти и местного самоуправления, архивистов, исследователей в различных областях науки: истории, статистики, юриспруденции, экономики, географии; преподавателей, студентов, аспирантов, а также для широкой общественности.

Сборник «Административно-территориальное деление Горного Алтая» состоит из ряда разделов.

Основная информация по теме представлена в разделе «История административного устройства Горного Алтая в историческом прошлом и настоящем».

Самым объемным разделом сборника является раздел представленных архивных документов. Архивные документы опубликованы в хронологическом порядке и составляют подразделы по темам: «Каракорумский уезд», «Ойротская автономная область», «Горно-Алтайская автономная область», «Республика Алтай».

При подготовке к изданию в Государственном архиве Алтайского края были обнаружены списки должностных лиц волостных и сельских управлений волостей Бийского уезда за 1912 годы. Архивистами было принято решение включить их в сборник.

В данной публикации документально показан сложный процесс районирования Горного Алтая от уезда к республике. В первые годы своего существования Ойротская область в буквальном смысле отстаивала свои границы и свою автономию, об этом свидетельствует ряд архивных документов, приведенных в подразделе «Ойротская автономная область».

Годы становления и стабильного развития административных органов Советской власти отражены в документах подраздела «Горно-Алтайская автономная область». Административная реформа 2005 года и предшествующие ей территориальные изменения представлены в документах подраздела «Республика Алтай».

Наряду с первоисточниками в сборнике опубликованы материалы, представляющие служебную документацию: докладные и объяснительные записки, выдержки из протоколов собраний, переписка по вопросам организации работ по землеустройству области и другие.

При публикации дореволюционных документов и документов 20-х и 30-х годов сохранен оригинальный стиль изложения, зачастую сохранена орфография и пунктуация. Исправление фамилий, названий сел, урочищ не производилось, поэтому в тексте могут встречаться непривычные для наших современников названия. Нечитаемые или непонятные слова обозначены многоточием и заключены в квадратные скобки. После каждого документа приводится ссылка на источник.

Ряд документов дан в извлечении, о чем указывают многоточия в местах пропусков и слово «из» протокола, постановления, решения перед названием документа.

Следующим разделом сборника архивных документов является справочная информация по административно-территориальному делению по районам республики.

Здесь дан список сельских советов по 10 районам Республики Алтай: Майминский, Чойский, Чемальский, Турочакский, Шебалинский, Онгудайский, Усть-Канский, Усть-Коксинский, Кош-Агачский, Улаганский.

Читателями предоставлена информация отдельно о каждом сельском или поселковом совете, его административно-территориальном подчинении с момента образования до ликвидации или передачи в другой район либо слиянии с другим сельским Советом. За дату образования сельских советов взято первое постановление Сибирского революционного комитета (Сибревкома) о районировании Сибири от 4 августа 1920 года.

На каждый сельский Совет составлена отдельная словарная статья, включающая сведения о времени его образования и вхождения в ту или иную административную единицу в хронологической последовательности. Состав сел, входящих в сельский Совет и изменения, связанные с его реорганизацией. В заключительной части статьи о районе дана информация о населенных пунктах, снятых с учета, как несуществующие: название населенного пункта, его административная подчиненность, основание исключения.

Основными источниками для справочного материала сборника служат постановления ВЦИК, указы Верховного Совета РСФСР, постановления и реше-

ния Сибревкома, исполкомов Западно-Сибирского и Алтайского краевых Советов, а также постановления и решения Горно-Алтайского областного Совета и Республики Алтай.

К сборнику составлены списки сокращенных слов и использованных архивных фондов. Сборник документов иллюстрирован фотографиями из фотофонда КУ РА «Государственный архив социально-правовой документации Республики Алтай».

Очерк по истории административно-территориального деления Горного Алтая написала кандидат исторических наук, доцент Л.Н. Мукаева.

Выявлением документов занимались сотрудники Комитета по делам ЗАГС и архивов Республики Алтай: А.В. Тодогошев (1917 – 1921 гг.), М.А. Яковлева (1922 – 1936 гг.), Е.Е. Романова (1937 – 1990 гг.), Н.В. Шарабура (1991 – 2016 гг.). Справочную информацию и перечень сельских советов по районам составили М.А. Яковлева и А.В. Тодогошев.

Активное участие в подготовке издания приняли сотрудники КУ РА «ГАСПД РА» И.Н. Титанакова, Е.А. Некорова, Т.В. Холодилина, Ю.Л. Писарева.



## **История административно-территориального устройства Горного Алтая в прошлом и настоящем**

Присоединение Горного Алтая к Российскому государству не было единовременным актом в истории региона и заняло длительный исторический период. К концу XVII в. в состав России вошли предгорья и горы Северного Алтая, включая бассейн Бии, где проживали северные алтайцы: кумандинцы, тубалары и челканцы. В официальных документах досоветского времени северные алтайцы именовались «черневыми татарами», что означало «люди Черневой тайги», поскольку они проживали в глухих лесах – «Черни».

В историческом прошлом и настоящем, Горный Алтай благодаря своему пограничному положению всегда являлся зоной социальных и этнокультурных контактов алтайского, русского и народов сопредельных регионов. Социально-этническая структура населения в Горном Алтае в XVIII в. была представлена северными (кумандинцами, тубаларами, челканцами) и южными (алтай-кижи, теленгитами, телесами) алтайцами. Со второй половины XVIII в. южные склоны Катунского хребта стали обживать беглые старообрядцы, получившие государственное «прощение» в конце 1790-х гг. Впоследствии, в XIX в., этнический состав населения Горного Алтая усложнился наличием других групп: русской, включавших помимо староверов старожилов и переселенцев, а также казахской, состоявшей из туратинских и чуйских казахов.

В джунгарский период, предшествующий непосредственному вхождению алтайского народа в состав России, южные алтайцы имели два главных административных центра: первый на р. Каракол, где располагалась резиденция влиятельного алтайского зайсана Омбо. Второй центр, по данным А.В. Анохина, находился на месте современного села Бешпельтир. Именно, в этих центрах, утверждал исследователь, жили старшие зайсаны, управлявшие алтайскими племенами через других зайсанов, и имевшие непосредственную связь с Джунгарией. Не случайно, сибирская администрация именовала владения Омбо «Кан-Каракольской землицей», признавая его суверенные права на Центральный Алтай. Следует отметить, что зайсан Омбо в трагические для региона 1750-е гг. являлся убежденным сторонником вхождения алтайского народа в состав России.

По материалам исследователя А.В. Анохина, на время перехода алтайцев в российское подданство у них существовал «твердо установленный административный быт, унаследованный ими до мельчайших подробностей от монголов», поскольку коренные жители Алтая с XIII в. находились под властью монголов, с XVII в. – под властью западных монголов – джунгар. Не случайно, все административные понятия алтайцев имели монгольское происхождение. Административный аппарат Горного Алтая был достаточно прост. Алтайцы распределялись по дючинам, дючины, свою очередь делились на податные единицы в сто дворов – арманы. Главой дючины являлся зайсан, его помощниками

были демичи, исполнявшие судебные и административные функции в своих арманах. Поскольку демичи, как правило, управляли определенными родами, приписанных к дючинам, то их число доходило до 7. Самыми низшими административными должностями в дючинах являлись сборщики налогов – шуленги и албычи. В теленгитских волостях Юго-Восточного Алтая помимо демичей существовала должность бошко, являвшаяся, по словам дореволюционного исследователя С.П. Швецова, пережитком старинной административной должности джунгарской эпохи. Должности зайсанов и демичей были пожизненными и наследственными и переходили от отца к сыну. В случае бездетности зайсан мог передать власть приемному сыну. В алтайском социуме зайсанов повсеместно пользовались высоким авторитетом, в глазах своих поданных они являлись их покровителями и защитниками.

В середине XVIII в. разразилась ожесточенная война между двумя империями: Цинским Китаем и кочевой Джунгарской империей, результатом которой стал полный разгром Джунгарии, исчезнувшей с карты Центральной Азии. Преследуя остатки джунгар, цинские войска оказались на территории Горного Алтая, где они взялись методично уничтожать местное население. Алтайские племена оказали китайцам ожесточенное сопротивление, но силы были неравны. Спасаясь от истребления, алтайцы прорывались с боями к русским крепостям. Китайско-джунгарская война стала самым драматическим явлением в истории Горного Алтая. Десятки тысяч людей погибли, оставшиеся в живых были уведены в плен, целые области обезлюдели, материальные ресурсы были разрушены. Сумев возвыситься над трагедией времени и дальновидно увидеть историческую перспективу, зайсанов алтайских родов в 1756 г. приняли решение о вхождении в состав России, которое стало судьбоносным не только для алтайского народа, но и для Российского государства. С вхождением Горного Алтая в состав России границы Кольвано-Воскресенского (с 1834 г. – Алтайского) округа отодвинулись до границ с Китаем.

После того, как Россия в 1756 г. взяла алтайский народ под свою защиту, алтайцы стали возвращаться в родные места. Став подданными Российской империи, коренные жители Горного Алтая оградили себя от посягательств извне, избежав физического уничтожения со стороны Китая. Под надежной защитой России у алтайцев появились условия для дальнейшего социально-экономического и культурного развития на качественно новой основе.

Население Горного Алтая, сильно сократившееся в результате кровопролитной китайско-джунгарской войны, было определено в статус ясачных людей с рядом социальных и экономических льгот. Земли Горного Алтая были отнесены к ведомству Кабинету Ее (Его) Императорского Величества, управлявшего царским хозяйством на Алтае. В 1826 г. Кабинет стал составной частью Министерства Императорского двора. С зачислением Горного Алтая в разряд кабинетских земель алтайские племена получили дополнительные льготы. На них не

распространялись рекрутская, заводская и другие повинности. Вместо подушной подати они вносили ясак в особую ясачную комиссию Кабинета. Налоговая политика Кабинета в Горном Алтае была максимально щадящей, ясачные платежи были необременительными, о чем говорят факты того, что зайсаны неоднократно предлагали увеличить объем выплат в кабинетскую казну.

Манифестами и указами Екатерины II, принятыми в 60-х гг. XVIII в., был заложен патерналистский, охранительный характер российской политики по отношению к коренному населению Горного Алтая. Особенностью государственной политики было ее достаточно мягкое, щадящее воздействие на алтайские племена. Основная стратегия российской власти в национальном вопросе была направлена не на растворение малых этносов Горного Алтая в русском народе, а, наоборот, на сохранение привычного образа жизни, административно-территориального и социального устройства и этнического разнообразия. Принципиальная позиция Российского государства в отношении нерусского населения Алтая строилась на том, чтобы свести к минимуму разрушающее воздействие российской цивилизации на традиционный образ жизни коренных народов. Этим же принципам в своей деятельности придерживалась и Алтайская духовная миссия, оформившаяся в 1830 г. Благодаря православной миссии в регионе началось школьное строительство и стало возможным создание алтайского литературного языка и письменности.

Включив алтайцев в состав России, Кабинет и правительство не вмешивались в систему внутреннего управления. Здесь по-прежнему существовал административный порядок, предшествующий времени до перехода в российское подданство. Кабинетская политика была направлена на сохранение существовавшего до присоединения к России административного строя, норм обычного права, религиозных верований, языка и, в целом, культуры. Проходило много десятилетий, прежде чем на присоединенной территории вводились общероссийские порядки. Но в Горном Алтае вплоть до 1917 г. не произошло полной административной, правовой и общественной унификации.

Одной из задач политики Кабинета в Горном Алтае являлось усовершенствование административного устройства региона. Первоначально территория Горного Алтая в административном отношении входила в состав Кузнецкого округа Тобольской губернии, затем Колыванской области, учрежденной в 1779 г. и преобразованной в 1783 г. в губернию. Колыванская губерния, включавшая весь округ Колывано-Воскресенских горных заводов, делилась на пять уездов: Колыванский, Кузнецкий, Семипалатинский, Красноярский и Бийский. Сначала земли алтайских кочевников были включены в состав Кузнецкого уезда. Но после того, как в 1799 г. коменданту Бийской крепости было предписано разбирать все дела алтайцев согласно их нормам обычного права, Горный Алтай был отнесен к Бийскому уезду.

Итак, включив алтайцев в состав России, правительство и Кабинет не вмешивались в местную систему управления. Здесь по-прежнему существовала

административная система, предшествующая времени до перехода в российское подданство. Традиционные административные порядки сохранялись с небольшими изменениями практически до второго десятилетия XX в.

Административными единицами Горного Алтая во второй половине XVIII в. являлись кочевые дючины алтай-кижи и оседлые волости северных алтайцев. Коренное алтайское население распределялось по пяти алтайским (калмыцким) дючинам, четырем черневым ясачным волостям: Комляжской, Кергешской, Южской, Кузенской (ныне Чойский и Турочакский районы Республики Алтай), двум Кумандинским волостям: Нижне-Кумандинской (ныне Красногорский и Солтонский районы Алтайского края), Верхне-Кумандинской (ныне Турочакский район РА) и двум теленгитско-двоеданническим волостям: 1-ой Тау-Телеутской и 2-ой Тау-Телеутской (ныне Улаганский и Кош-Агачский районы РА). Кондомо-Щелкальская волость, включавшая челканское население, обитавшего в бассейне бийского притока – Лебеда, входила в состав Кузнецкого уезда.

Кабинет и правительство признали пожизненный и наследственный принципы зайсаната и демичи, и сохранили за алтайской элитой ее привилегированное положение. Правительство Екатерины II с уважением относилось к зайсанам: им были присвоены дворянство и майорские чины, отправлены военные мундиры с золотым шитьем. Зайсаны неоднократно получали от российских императоров золотые медали, царские грамоты и ценные подарки, бережно хранившиеся в знатных родах Алтая до политических коллизий, начавшихся в регионе с 1917 г.

В первой половине XIX в. продолжалась работа над административным устройством Алтая. В 1804 г. была образована Томская губерния, в состав которой вошли Бийский и Кузнецкий уезды с коренным населением. С образованием новой губернии Горный Алтай стал южной частью Бийского уезда (округа) Кольвано-Воскресенского (с 1834 г. Алтайского) горного округа Томской губернии. Впоследствии, уезды были переименованы в округа. В административно-этническом отношении алтайское население делилось на северных алтайцев, проживавших в волостях; южных алтайцев (алтай-кижи), размещенных в дючинах; двоеданцев (теленгитов и телесов), объединенных в 1-ю Тау-Телеутскую и 2-ю Тау-Телеутскую волости, позже переименованных в 1-ю Чуйскую и 2-ю Чуйскую волости.

В первой половине XIX в. социальная и демографическая ситуация в регионе стала медленно меняться: крестьянами Бийского уезда и других регионов стали осваиваться предгорья, а затем и горы. Освоение Алтайских гор происходило стихийно. Русские поселения возникали на берегах притоков Катунь: Майма в 1811 г., Черга – около 1820 г., Чечулиха – в 1824 г., Абай – в 1826 г., Усть-Кокса – в 1828 г. и другие. В регионе, численность коренных жителей в первой половине XIX в. была небольшой, русских крестьян еще меньше, хотя стабильно увеличивалась.

Административное устройство региона и социально-правовой статус коренного населения до начала XX в. определялись рядом законодательных актов, среди которых самыми значительными были законы 1822 г. История их создания была такова. В 1822 г. известным государственным деятелем М.М. Сперанским, проводившим крупнейшую в Азиатской России административную реформу, был подготовлен целый пакет законопроектов, утвержденных императором Александром I под общим названием «Сибирское учреждение». Законодатель ввел следующее административно-территориальное деление Азиатской России и соответственно систему управления в регионе. Сибирь была поделена на два генерал-губернаторства (наместничества): Западно-Сибирское с центром в Тобольске (с 1839 г. – в Омске) и Восточно-Сибирское. В Западную Сибирь вошли Тобольская и Томская губернии и Омская область. Томский губернатор по закону 1822 г. до 1864 г. одновременно являлся начальником Колывано-Воскресенских (с 1834 г. – Алтайских) горных заводов, последняя должность для него была приоритетной. Томскими губернаторами, как правило, назначались генерал-майоры Корпуса горных инженеров, причем их кандидатуры на утверждение императору представлял не министр внутренних дел, как это обычно делалось, а министр Императорского двора, в чьи обязанности входило управление Кабинетом. Поскольку томские губернаторы большую часть времени проводили не в Томске, а в Барнауле – административном центре кабинетского Алтайского округа, то губернскую администрацию в течение большей части года фактически возглавлял председатель губернского правления. Совмещение двух должностей: томского губернатора и главного начальника Алтайских горных заводов прекратилось только после отмены крепостного права – в 1864 г.

Итак, согласно законодательным нормам 1822 г., Горный Алтай являлся южной частью Бийского округа Алтайского горного округа Томской губернии Западно-Сибирского наместничества. Важной составляющей административного законодательства М.М. Сперанского и руководимого им Сибирского комитета стал «Устав об управлении инородцев», представляющий самый широкий законодательный акт правительства в отношении народов Сибири, действовавший без существенных изменений до начала XX в. Устав 1822 г. был очень тщательно подготовлен М.М. Сперанским. Ему удалось сложившиеся формы управления нерусскими народами на основе норм обычного права кодифицировать в соответствии с российской правовой системой и придать этому уникальному законодательному акту юридическую безукоризненность и правовую отточенность. Устав об управлении инородцами 1822 г. четко определял права нерусских народов, систему и порядок их управления, порядок сбора налогов, то есть учел все стороны жизни коренного населения региона: административную, судебно-правовую, социально-экономическую, бытовую и даже религиозную. Законодатель ввел новое понятие «инородцы» для обозначения созданного им сословия, обладающего социально-экономическими правами свободных людей, аналогичными сословию государственных крестьян. Таким образом, благодаря

М.М. Сперанскому в российском обществе наряду с традиционными сословиями оформилось новое – сибирские инородцы, приравненное по своему социально-правовому статусу к сословию государственных крестьян.

Основные позиции Устава 1822 г., определявшие систему управления, были следующие. Все сибирские инородцы по образу жизни, степени социально-экономического развития, основным хозяйственным занятиям были разделены на три разряда: оседлых, кочевых и бродячих. Опека над ними со стороны администрации и полиции ограничивались до рамок только «общего надзора». Для них вводился принцип свободной торговли; система налогообложения была приведена в соответствие с экономическим строем и хозяйственными потребностями населения. Не имевший аналогов в правовых системах стран Западной Европы и Северной Америки «Устав об управлении инородцами» 1822 г. М.М. Сперанского стал первым законодательным актом, четко определившим права нерусских народов Сибири и систему управления ими. Принципы и некоторые буржуазные начала, заложенные в Уставе, объективно способствовали экономическому развитию народов Азиатской России. Устав 1822 г. был основан на принципах культурной и религиозной веротерпимости и других, позволяющих инородцам сохранять привычный образ жизни, хозяйственные занятия, традиционные формы социальной организации, верования, и в то же время в нем были учтены буржуазные тенденции. Все это вместе взятое вкуче с другими факторами, влиявшими на социально-экономическое развитие региона, позволило коренному населению Горного Алтая добиться значительных успехов в развитии экономики и культуры в досоветское время.

В соответствии с этим делением и национальными особенностями определялись права и обязанности инородческого населения Горного Алтая, их административное устройство и система налогообложения. За коренным населением, отнесенного к сословию государственных крестьян, были закреплены налоговые, социальные и экономические привилегии. Так, все местные жители не подлежали военной службе. За ними «Уставом 1822 г.» закреплялись земельные угодья, которыми они пользовались и распоряжались по праву заселения. Формы и способы передела родовой собственности на земельные, охотничьи и другие угодья определялись самими «инородцами». Коренные жители по закону 1822 г. получили свободу частной торговли и предпринимательской деятельности.

Административное устройство и внутренне управление в Горном Алтае согласно закону 1822 г. строились следующим образом. Местное административное деление в Горном Алтае включало дючины, инородные управы, которыми управляли зайсаны, а также волости и родовые стойбища. Оседлые инородцы управлялись на основании общих указаний и имели такие же органы управления, какими пользовалось до крестьянской реформы 1861 г. русское население, то есть сельское и волостное управление. У кочующих алтайских

племен сохранилось собственное управление, основанное на родовых традициях и нормах обычного права. Их органы управления представляла родовая знать – зайсаны и их помощники – демичи. Бродячие инородцы управлялись лишь одним старостой, звание которого принимали на себя зайсаны, почетные люди рода. Уймонские староверы с 1822 г. управлялись на основе Общего Положения об управлении инородцев. В 1834 г. на основании решения ясачной комиссии Кабинета они приобрели собственное самоуправление: для них была образована Уймонская инородная управа. Зайсанаты и старосты обеспечивали порядок в своих административных единицах, выполняли фискальные и судебные функции, собирали статистические сведения для Казенной палаты Томской губернии. Основные дела дючины (управы, волости): распределение налогов и повинностей, решение вопросов пользования земельными угодьями: пашнями, сенокосами, пастбищами и другие обсуждались на сходах.

В XIX в. происходило дальнейшее возрастание сельских поселений и соответственно числа дючин и инородческих управ. По данным известного историка, академика Л.П. Потапова, в 1801 г. из 2-ой дючины выделилась 6-я дючина. По сведениям исследовательницы Л.И. Шерстовой, в 1819 г. от 5-ой дючины отделилась 7-я дючина. В середине XIX в. теленгитские Тау-Телеутские волости были переименованы в 1-ю и 2-ю и Чуйские волости.

Согласно административно-территориальному делению жители 1-ой дючины обитали, в основном, на правом берегу Катуня в бассейне р. Маймы, 2-ой дючины обживали бассейны Урсула и Теньги, 3-ей – кочевали по рр. Кану, Чарышу, Белому и Черному Аную, 4-ой дючины – по Кану и Чарышу, 5-ой – по Кану, Кеньге, 6-ой – по Кану, Кеньге и Чарышу, 7-ой – по левому берегу Катуня, Урсулу и Теньге. Родовые управления дючин располагались следующим образом: 1-ой дючины – в Александровке, позже в Устьнезе, 2-ой, 3-ей, 4-ей – в Келее, 5-ой, 6-ой и 7-ой – в Усть-Теньге. Волостные управления находились: Комляжской – в Карасуке, Южской – в Паспауле, Кергежской – в Кебезени. Теленгитские Чуйские волости в первой половине XIX в. имели одно общее управление в Кош-Агаче. В 1864 г. население двух Чуйских волостей полностью перешло в подданство Российского государства. Во второй половине XIX в. управление 1-ой Чуйской волости располагалось в Чибите, 2-ой Чуйской волости – в Курае. К концу XIX в. родовое управление 1-ой Чуйской волости для удобства было перенесено в Кош-Агач. Административные лица дючин и управ были разбросаны по разным местам, где проживало их население. Поэтому зайсан, как правило, проживал в одном поселении, его помощники демичи и шуленги в других.

До 1824 г. заселение русскими Горного Алтая носило вполне мирный характер, поскольку русские расселялись на свободных землях и не стесняли местных жителей в пользовании угодьями: земельными, таежными, охотничьими. Впоследствии расширение крестьянских поселений в Алтайских предгорьях и

горах вызвало протесты со стороны зайсанов. В 1828 г. группа зайсанов, возглавлявших дючины, жаловалась сенатору В.К. Безродному и князю Б.А. Куракину, ревизовавших в то время Западную Сибирь, на расширение русских селений в Алтайских горах.

Поскольку в основе кабинетской политики по отношению к кочевому населению Горного Алтая лежало стремление не подавать никаких поводов к недовольству, что было закреплено еще манифестом Екатерины II 1763 г., в котором указывалось: «ясачные ни под каким видом ни от кого ни малейшего разорения и тягости терпеть не могли и всяких хищников и угнетателей их наистрожайше преследовать», а также последующими законодательными актами, то Кабинет принял решение: устранить причины подобных жалоб. Идя навстречу пожеланиям алтайского зайсаната, Горное правление Алтайского округа в 1829 г. распорядилось установить пункты алтайских кочевий. Установленная граница алтайских кочевий была утверждена в 1831 г. томским губернатором и Главным начальником Колывано-Воскресенских горных заводов Е.П. Ковалевским и нанесена на особую «карту урочищ Алтайского хребта», составленную Главной Чертежной Колывано-Воскресенского Горного правления. Территория алтайских кочевий получила название «калмыцкие стойбища». Граница между русскими поселениями предгорных волостей и алтайскими кочевьями проходила по левой стороне Катуня через бассейны рр. Черги, Черного Ануя, Коргона, Чечулихи, Кумира и Коксу. В «Отчете начальника Алтайского округа, действительного статского советника В.П. Михайлова по ознакомлению с Горным Алтаем в лето 1910 года», изданного в Барнауле в 1910 г., описание границы установленной в 1831 г., выглядело следующим образом: «с восточной стороны – река Катунь: от оной в прямую почти линию к западной стороне, что будет с севера – близ назначенной грани состоят: 1) деревня Усть-Чергинская, 2) далее от оной жилища Кузнецких татар и гора Плешивая, за гранью лежащая 3) устья речек Черневего Ануя и Дрезговитой, впадающей в реку Ануй, 4) гора Бутачиха, за гранью стоящая; с западной стороны главные пункты близ граничной черты находятся 1) чернь Заячья, лежащая по обе стороны грани и далее белки Башчелакские чрез кои сия грань положена, 2) пристань Коргонская и деревня Чечулиха, стоящая при устье реки Чечулихи, впадающей с правой стороны в Чарыш и 3) река Каир-Кумир, впадающая с левой стороны тоже в реку Чарыш; с южной стороны река Кокса, впадающая с левой стороны в реку Катунь».

Русскому и алтайскому населению предписывалось данную границу не нарушать. Горное Правление хотело оградить алтайских кочевников от вторжения в их стойбища русских промысловиков. Официальный запрет на свободный въезд частных лиц в алтайские кочевья стал своего рода стабилизирующим фактором в политике Кабинета в первой половине XIX в.

Карта «калмыцких стойбищ» хранилась в Главной Барнаульской чертежной и сгорела во время пожара здания Горного правления. Так как губернская адми-



нистрация и горное начальство нуждались в «руководящем» документе при заселении крестьян за Бийскую линию, то в 1867 г. по сохранившимся описаниям была составлена новая карта. По ходатайству начальника Алтайской духовной миссии на карту были нанесены границы кочевий 1-ой алтайской дючины и волостей «черневых татар», располагавшихся на правой стороне Катуня. Общая граница калмыцких стойбищ и черневых волостей была утверждена в 1869 г. Подробное описание границ Горного Алтая от 1869 г. было приведено начальником Алтайского округа В.П. Михайловым в его «Отчете» 1910 г.: «А) с южной стороны главные пункты: Река Левая или Ночная Кокса, начиная с вершин до устья ее. Далее по Катуню до устья р. Чуи, впадающей с правой стороны в р. Катунь. Затем хребет гор между рр. Чуи и Ини в прямую линию до горы Ин-Башти и чрез горы Айгулакские. Б) с восточной стороны главные пункты близ граничной линии гор: Тонгулак, Ак-Син-Баши, Ам-Джангар, Айпаган, Ужеле, Кира-Баш, Чедари, Хаир-Зур и Сугул. В) с северной стороны главные граничные пункты – деревня Улала и Айская, лежащие на правой стороне границы, рр. Катунь, Сема и дер. Усть-Чергинская, далее от оной жилища Кузнецких татар, лежащее по правую и левую стороны границы. Отсюда на устье р. Малый Этагол, впадающий с левой стороны в р. Песчаную далее вверх по течению реки Малого Этагола до вершин ее, затем по течению реки Кусводы до впадения ее с левой стороны в р. Степной Ануй, течение последнего до устья его с правой стороны р. Ануй, далее р. Ануй до устья р. Щепеты, впадающей в Ануй с левой стороны выше дер. Топольной, отсюда вверх по течению р. Щепеты до устья ключа Елинаго, впадающего с левой стороны в р. Щепету, от устья ключа Елинаго по течению его до самой вершины, отсюда поворот на вершину ключа Пролетного и продолжается вниз по течению до впадения его с правой стороны в р. Черный Ануй, пересекая его в самом устье ключа, а отсюда поворачивает сначала по тому же направлению, а потом на юг по хребту гор, возвышающихся на местности, так называемой «Заячья чернь», с левой стороны р. Черный Ануй и идет дорога до р. Башчелака текущей также по Заячьей черни, пересекает ее и идет до реки Деменчихи, впадающей с левой стороны в р. Башчелак. От реки Деменчихи, пересекая ее идет на вершину р. Листвянки, а отсюда по хребту гор, возвышающихся с правой стороны над р. Талицей – на р. Чарыш – на пункт около 2-х верст выше дер. Чечулихи и, далее идет вверх по течению Чарыша до устья реки Хаир-Кумина, впадающего с правой стороны в р. Чарыш. От устья Хаир-Кумина идет вверх по течению р. Кызыл-Гая, впадающего с правой стороны в р. Хаир-Кумин, далее от устья Кызыл-Гая идет вверх по течению р. Длагана, совпадающего устьем своим с р. Кызыл-Гая до самой вершины Длагана, далее идет у самого подножья хребта Коргонских белков, совпадая с направлением оною до главного разлома, возвышающегося по вершинам рек Становой Убы илевой Ночной Коксы».

Таким образом, официальными картографическими документами были зафиксированы только внешние границы дючин. Алтайские дючины, не имея

определенной территории, хотя определенная привязка к конкретной местности без четко очерченных территориальных границ все же существовала, объединяли алтайцев, принадлежавших к определенному роду (сеоку) независимо от их места проживания. Так, например, в одном урочище могли проживать алтайцы, приписанные к разным дючинам. По этой причине дючина, будучи определенной административной единицей, не являлась четко определенной территориальной. В Горном Алтае коренные жители, приписанные к определенной дючине, пользовались полной свободой кочевать и жить по своему усмотрению, где угодно. Проживая в разных местах, они имели все права на пользование угодьями: пастбищными, охотничье-промысловыми пашенными и другими наравне с местными жителями. Поскольку дючина строилась не по территориальному признаку, а по родоплеменному, то зайсан и его помощники управляли не населением, проживавшим на данной территории, а определенной группой родов. Вносить налоги, судиться, решать какие-либо важные вопросы алтаец-кочевник мог только у своего зайсана.

Что же касается инородческих волостей, то в основе их образования лежал территориальный принцип.

В 1880 г. в Горном Алтае была проведена административная реформа, отменившая пожизненность и наследственность зайсанского звания и расширившая выборный принцип в системе управления северными алтайцами. В 1889 г. институты наследственного зайсаната и демичи в Горном Алтае были отменены повсеместно. Во главе административных единиц: волостей, дючин и управ были поставлены выборные родовые старосты и два помощника, избираемые на общем сельском сходе. Алтайское население было обеспокоено результатами административной реформы 80-х гг. XIX в., тем более, что зайсаны убеждали своих подчиненных в том, что они потеряют прежние льготы и сравниваются в социально-правовом и экономическом отношении с русскими крестьянами. В итоге, на свет появилось обращение, в котором коренные жители просили оставить прежние наименования административных должностей и прежнее число демичи в дючинах. Но их ходатайство не имело успеха. По словам известного исследователя А.В. Анохина: «с этого момента юридически закончился административно-родовой быт Алтая», но на деле, данный закон алтайской элитой был обойден, поскольку родовых старост и их помощников по традиции выбирали из сложившихся династий зайсанов и демичей «определенных родов», то есть, по словам исследователя С.П. Швецова, «из одной семьи». Так, например, в 1-ой дючине зайсаны избирались из рода Мундус, во 2-ой – из рода Кыпчак, в Южской волости – из рода Юс. По этой причине в конце XIX – начале XX вв. во главе большинства алтайских дючин, управ и волостей стояли те же самые потомственные зайсаны и демичи, принадлежавшие к влиятельной богатой байской верхушке алтайского общества. Но следует отметить, что в ряде редких случаев населению удавалось выбрать старост из числа других кандидатур. К

концу XIX в. сложилась следующая практика выборов – зайсана выбирали на три года, демичей – на 1 год.

Картина выборов зайсанов в конце XIX в., описанная Л.П. Потаповым на примере 1-й дючины, была следующей. Все население дючины извещалось о дне перевыборов зайсана. Выборы проходили под открытым небом, на правом берегу Катуня, в 1,5 километрах ниже впадения р. Узнези. Народ начинал съезжаться накануне выборов. Богачи и демичи ставили свои палатки. Бедняки и середняки устраивались под деревьями. Вечером, накануне выборов, в палатке демичи и баев шло обильное угощение вином, мясом, медом. Угощали всех, никому не отказывали. Богачи устраивали угощения на свой счет, а демичи – на общественные деньги. Во время вечернего и ночного пиров баи и демичи заручались согласием народа о поддержке нужного им кандидата. На утро происходили выборы. В день выборов, до окончания выборной процедуры и прочих дел, вино не подавали. Выборы начинались рано утром. На просторной поляне расстилали подседельники и потники, на которых присутствующие усаживались вокруг. В середине сидел старый зайсан, вокруг него демичи, потом шуленги, или албачи (сборщики податей), затем лучшие люди – баи, наконец, остальные. Беднота стояла позади, чтобы «виднее было». Каждый демичи мог выставить кандидата в зайсаны от имени своего армана. Обычно на самих выборах разногласий никаких не было, так как накануне демичи и баи договаривались окончательно о кандидатуре и получали различными способами согласие народа. Оглашался кандидат в зайсаны. Все поднимали руки и кричали «согласны». Зайсан вставал, кланялся и говорил: «Зачем вы меня выбираете, есть люди лучше и умнее меня», ему в ответ кричали: «Нет, самый лучший, самый умный из нас ты, ты и зайсаном будешь». На этом же собрании выбирали демичи, шуленги, казначея. После выборов, если были заявления, происходили судебные разбирательства, проводить которые зайсан поручал демичи и потом утверждал их решение.

Жалование зайсана составляло от 60 до 80 руб. в год. Наряду с этим алтайское обычное право предоставляло зайсану общественные дары: подарки и услуги. По обычаю, зайсану полагалось получать от дючины 1 – 2 бесплатных работников – «ярчи», назначаемых поочередно на три месяца. Ярчи-работники седлали зайсану коня, носили дрова, пасли скот, выполняли и другие работы.

В административной истории Горного Алтая XIX в. наблюдались интересные тенденции, которые С.П. Швецов назвал процессом обособления дючин и волостей друг от друга. В первой половине XIX в. от Центрального Алтая практически полностью отделились черневые волости: Комляжская, Комдошская, Кергежская Южская, в то время как население семи дючин воспринимало себя единым социумом и совместные решения принимало на общих народных съездах. В XIX в. население семи дючин и четырех черневых волостей только один раз выступило сплоченно, когда в 1897 г. собралось на общеалтайский съезд и приняло общее решение о возвращении прав кочевых инородцев на

пользование черневыми лесами; причем к этому решению оно предложило присоединиться население Верхне-Кумандинской и Нижне-Кумандинской и Тогульской – второй половины волостей. Но это был практически единственный случай проявления былой тесной связи между разными административными единицами Горного Алтая.

В конце XIX в. окончательно обособилась и перестала отправлять своих представителей на общеалтайский съезд 1-ая дючина, население которой тяготело к оседлому образу жизни небольшими поселениями. Если в 1886 г. важные решения принимались съездом всех семи дючин, то в 1897 г. только шести. Это было вызвано тем, что Горный Алтай в это время был поделен на два заседательских участка: в первый вошла 1-я дючина, во второй – остальные шесть дючин. Но процесс обособления на этом не закончился. В 90-х гг. XIX в. 2-я, 5-я, 6-я и 7-я дючины остались по-прежнему сплоченными, но 3-я и 4-я отделились с общим родовым управлением в Келее. Позже к ним присоединилась 2-я дючина, хотя ее родовое управление осталось в Усть-Теньге. В 1896 г. 2-я дючина полностью выделилась, образовав свое родовое управление в Усть-Кане, но затем снова присоединилась к 3-ей и 4-ой дючинам, поскольку не могла найти человека на должность писаря, но потом окончательно отделилась с образованием своего управления в Ябогане. С.П. Швецов, побывавший в Горном Алтае во главе статистико-экономической экспедиции в 1897 г., утверждал, что данный процесс обособления дючин будет продолжаться до полного распада былого всеалтайского единства, не соответствующего уже новым социально-экономическим условиям.

В ходе хозяйственно-административной реформы в Алтайском горном округе, начавшейся с 1896 г., в 1898 г. был введен институт крестьянских начальников, занимавшихся вопросами управления русским и коренным населением. Тогда же округа были переименованы в уезды, соответственно Бийский округ, из которого еще в 1895 г. был выделен Змеиногорский округ, стал именоваться уездом, территория которого была поделена на 4 участка, подведомственных крестьянским начальникам. Горный Алтай относился к 3-му участку и частично к 4-му.

В конце XIX в. алтайцы, проживавшие в Горном Алтае, входили в состав Бийского уезда Томской губернии. При переписи 1897 г. в Горном Алтае было выявлено 68 родов (сеоков). По административному устройству коренные жители распределялись между Комляжской, Южской, Кергежской, Кузенской, Тогульской – 2-ой половины, Нижне-Кумандинской, Верхне-Кумандинской волостями и 7 дючинами. Кроме того, имелись 1-я и 2-я Чуйские волости, которые по характеру управления примыкали к дючинам. На территории Горного Алтая в современных границах располагались Мьютинская, Уймонская и Улалинская (с 1903 г.) инородные управы. Кондомо-Щелкальская волость по-прежнему относилась к Кузнецкому уезду.

По данным современного ученого А.Н. Екеева, в 1897 г. в Горном Алтае было учтено 582 населенных пункта, в том числе 80 сел (деревень, поселков, заселков), 86 айлов, представлявших мелкие оседлые поселки, 44 заимки и 377 урочищ (кочевий, стойбищ). Все поселения, за исключением урочищ, являлись оседлыми. В селах проживало 43,6% всего населения, в том числе 28,3% алтайцев, в айлах – 1,2%, заимках – 0,2% и в урочищах – 56%, в том числе – 70,6% алтайцев. Если практически все русское и северо-алтайское население Горного Алтая было сосредоточено в селах и деревнях, то преобладающая часть алтайцев расселялась по кочевьям. Полукочевой образ жизни сохранялся среди алтайцев семи дючин и двух Чуйских волостей, кочевой с элементами полукочевого – среди чуйских казахов.

В начале XX в. в Горном Алтае прошла землеустроительная реформа. Землеустройство сопровождалось ликвидацией в 1912–1913 г. старой административно-родовой системы управления алтайцев (управ, дючин, кочевых волостей) и внедрением у них сельских поземельных обществ и волостей общекрестьянского образца. На административную реформу 1913 г. старая родовая знать отреагировала очень эмоционально. Бывшие зайсаны и демичи прятали старые печати, дарственные императорские кафтаны, старинные документы и медали, а некоторые с ними даже скрывались в горах. Такие умонастроения А.В. Анохин назвал «агонией старого административного быта Алтая».

По конечному подсчету в Горном Алтае получили полное поземельное и административное устройство 630 населенных пунктов. На территории Горного Алтая была образована 31 волость, каждая из которых объединяла ряд сельских обществ. К 1917 г. произошли качественные изменения в структуре населенных пунктов Горного Алтая, среди которых определяющие позиции приходились на села, поселки (айлы) и деревни. По неполным данным, большинство населения региона – 71% – проживало в селах, и лишь четвертая часть (25,2%) – по «урочищам». Таким образом, облик Горного Алтая начала XX столетия определялся уже широкой сетью сел, деревень и поселков.

Новый этап в административной истории Горного Алтая начался с 1917 г. После Февральской революции в ряде населенных пунктов региона были проведены сходы (народные собрания) сельских обществ, на которых волостные старшины и крестьянские начальники отстранялись от власти. Вместо них создавались исполнительные комитеты народных собраний. Такие собрания прошли в Усть-Коксе, Шебалине, Мыльте, Кебезени и в других поселениях. 12 марта 1917 г. временный исполнительный комитет был создан в Онгудае. 30 апреля 1917 г. образовался Временный совет крестьянских депутатов Бийского уезда. В Горном Алтае советы крестьянских депутатов появились летом 1917 г.

17 июня 1917 г. Временное правительство России приняло постановление о создании в сибирских губерниях органов местного самоуправления – земств, как единственной формой власти на местах с подчинением Министерству внут-

ренных дел и губернским комиссарам Временного правительства. Законодательным актом от 17 июня 1917 г. Временное правительство выделило из Томской губернии Алтайскую губернию в составе шести уездов. Горный Алтай, не получив национальной автономии, остался в составе Бийского уезда. Но незадолго до этого 12 мая 1917 г. Томское губернское Народное собрание распорядилось провести в г. Бийске Алтайский инородческий съезд для решения вопросов создания самоуправления коренного населения Бийского и Кузнецкого уездов.

Такой инородческий съезд состоялся в Бийске 1 – 6 июля 1917 г.; на нем присутствовало 60 делегатов – уполномоченных от инородческих волостей Бийского и Кузнецкого уездов. Основными вопросами повестки съезда стали вопрос о самоуправлении и земельный. По первому вопросу решение съезда сводилось к следующему: обратиться в надлежащие инстанции о признании самоуправления инородцев Алтая. На переходное время съезд образовал центральный орган местного самоуправления – Алтайскую горную думу с функциями уездной земской управы и с местопребыванием в г. Бийске. Председателем Алтайской горной думы был избран активный общественный и политический деятель, художник Г.И. Гуркин. Почетным членом думы единогласно избрали сибирского областника и ученого-этнографа Г.Н. Потанина.

Чуть позже в регионе начался процесс создания другой ветви власти – советов депутатов. В конце 1917 г. впервые был избран совет крестьянских и солдатских депутатов в Шебалино, который возглавил большевик В.И. Плетнев. Началось оформление советов в других населенных пунктах: в конце февраля 1918 г. в Улале во главе с И.И. Некоряковым, затем – в Майме во главе с Зяблицким и Карасуке. 14 марта 1918 г. совет крестьянских и солдатских депутатов во главе с Н. Знаменским появился в Усть-Кане, в конце марта в Ильинке, тогда же – в Онгудае. В конце февраля 1918 г. оформился Шебалинский волостной совет крестьянских и рабочих депутатов. Процесс образования советов длился до июня 1918 г.

Первостепенной задачей Алтайского горной думы стала борьба за выделение Горного Алтая из состава Бийского уезда. Но Бийское земское уездное собрание отказалось поддержать решения Алтайской горной думы. Тогда Алтайская горная дума провела в Улале с 6 по 12 марта 1918 г. Учредительный Горно-Алтайский съезд инородческих и крестьянских депутатов, на который прибыло 132 делегата. 7 марта 1918 г. Учредительный съезд принял знаковое решение о выходе Горного Алтая из состава Бийского уезда. Новое территориальное образование получило наименование – Каракорум-Алтайский округ с центром в Улале. Каракорумский уезд был признан Сибирским Временным правительством; Земский отдел Министерства Внутренних дел 30 декабря 1918 г. своим постановлением закрепил Каракорумский уезд из 39 волостей в составе Алтайской губернии.

Становление национальной автономии Горного Алтая совпало по времени с гражданской войной в стране. Начались вооруженные конфликты между Каракорумом и Бийским советом солдатских и крестьянских депутатов. На стороне Каракорума выступили колчаковские офицеры, в том числе А.П. Кайгародов, Сатунин и другие. Противостояние «белых» и «красных» в Горном Алтае закончилось в декабре 1919 г. победоносным приходом частей Красной армии в регион и восстановлением в нем советской власти. Последние редкие очаги сопротивления окончательно были ликвидированы в 1922 г. В декабре 1919 г. Каракорумский уезд был ликвидирован, Горный Алтай вернулся в состав Бийского уезда Алтайской губернии. Для управления регионом в Улале, Шебалино и Уймоне были созданы революционные комитеты (ревкомы), подчинявшиеся Бийскому ревкому. 20 марта 1920 г. Бийский ревком упразднил Улалинский, Шебалинский и Уймонский ревкомы, создав вместо них районный Горно-Алтайский ревком во главе с председателем Аржаковым.

Советская власть неоднократно проводила изменения административного деления Алтайской губернии и, следовательно, пыталась найти оптимальный вариант административного устройства для закрепления большевиков во властных структурах. Первоначально Сибревком закрепил за Горным Алтаем статус Горно-Алтайского района в составе Бийского уезда. 7 апреля 1920 г. Бийский уездный ревком принял постановление о преобразовании Горно-Алтайского района в уезд. В том же году постановлением Алтайского губернского революционного комитета был утвержден Каракорумский уезд, сразу же переименованный в Горно-Алтайский с разделением его на 6 районов, состоявших из 21 (позже 20) волости, и временным административным центром в с. Шебалино. В августе 1920 г. в Горном Алтае работала комиссия, изучавшая возможности его выделения в самостоятельный административный регион. Согласно выводам комиссии, Алтайский губисполком своими решениями от 20 августа и 14 сентября 1920 г. подтвердил необходимость отделения Горного Алтая от Бийского уезда в самостоятельную уездную единицу в территориальных границах Каракорум-Алтайского уезда. Это решение было поддержано центральными органами Советской власти, ВЦИК 3 октября 1920 г. принял решение о создании самостоятельной Горно-Алтайской автономии.

Несмотря на то, что Сибревком отрицательно относился к созданию самостоятельной административной единицы из Горного Алтая, все же 17 февраля 1921 г. он принял постановление «Об образовании самостоятельного Горно-Алтайского уезда Алтайской губернии» с административным центром в с. Алтайское. Горно-Алтайскому уезду, насчитывавшему 20 волостей, были переданы еще 4 волости Бийского уезда: Черно-Ануйская, Сарасинская, Куяганская и Алтайская, три последние позже были возвращены Алтайскому краю.

В начале 1922 г. прорабатывался вопрос о придании Горному Алтаю статуса автономной области. Декрет Всероссийского Центрального Исполнительного Комитета (ВЦИК) «Об образовании автономной области Ойротского

народа» от 1 июня 1922 г. постановил «образовать автономную область Ойротского народа, как часть Российской Социалистической Федеративной Советской Республики с административным центром в с. Улалинском». И так, в 1922 г. Горно-Алтайский уезд был преобразован в автономную область с административным центром в Улале. В состав новообразованной области вошли 20 волостей Горно-Алтайского уезда и волости, изъятые из Бийского уезда. На Втором областном съезде Советов 2 – 8 декабря 1923 г. утвердили новое внутриобластное административное деление, согласно которому из 23 волостей было образовано 10 новых укрупненных районов, переименованных на следующий год в аймаки.

По партийной линии область подчинялась Сибирскому бюро ЦК РКП (б), по советской – Сибревкому, в административном отношении входила в состав Алтайской губернии.

С образованием 25 мая 1925 г. Сибирского края Ойротская автономная область стала подчиняться Сибирскому краевому исполнительному комитету. В состав области входили 10 аймаков (районов): Лебедской (с. Турочак), Успенский (с. Чоя), Улалинский (с. Улала), Чемальский (с. Чемал), Шебалинский (с. Шебалино), Горно-Онгудайский (с. Онгудай), Усть-Канский (с. Усть-Кан), Чулышманский (с. Чулышман), Кош-Агачский (с. Кош-Агач), Уймонский (с. Катанда). В 1928 г. село Улала было преобразовано в город, переименованный постановлением ВЦИК от 23 июня 1932 г. в г. Ойрот-Тура. На следующий год, в 1933 г., последовали переименования аймаков. Так, Лебедской был переименован в Турочакский, Улалинский – в Ойрот-Турский (Ойрот-Туринский), Успенский – в Чойский, Чемальский аймак в связи с переносом аймачного центра из Чемала в Эликманар, стал именоваться Эликманарским, Уймонский аймак, поскольку его административный центр перенесли из Катанды в Усть-Коксу, переименовали в Усть-Коксинский. Так как аймачный центр Чулышманского района перенесли в с. Усть-Улаган, то соответственно район получил новое наименование – Улаганский. Еще в 1931 г. Горно-Онгудайский аймак переименовали в Онгудайский. Аймаки Ойротии объединяли 924 сельских населенных пункта и одно городское поселение с общей численностью населения в 99764 человека.

30 июля 1930 г. постановлением Всероссийского Центрального Исполнительного Комитета был образован Западно-Сибирский край, в состав которого вошла Ойротская автономная область. В это время произошло некоторое территориальное «приращение» Ойротии, в связи с тем, что в 30-х гг. XX в. часть сельских советов Солонешенского района, таких как Бело-Ануйский, Каракольский, Мариинский, Усть-Мутинский была передана Усть-Канскому аймаку. С образованием 28 сентября 1937 г. Алтайского края Ойротская автономная область вошла в его состав. В 1939 г. постановлением Всероссийского Центрального Исполнительного Комитета было подтверждено прежнее административное деление Ойротской автономной области на аймаки: Ойрот-Турский (Ойрот-



Туринский), Турочакский, Чойский, Эликманарский, Усть-Коксинский, Улаганский, Кош-Агачский, Онгудайский, Усть-Канский, Шебалинский. По данным переписи 1937 г., численность населения Ойротской автономной области составляла 150, 2 тыс. человек.

В 1948 г. Ойротская автономная область была переименована в Горно-Алтайскую автономную область, а г. Ойрот-Тура – в г. Горно-Алтайск, Ойрот-Туринский район – в Майминский. Экспертом, настаивающим на переименовании Ойротской автономной области в Горно-Алтайскую, выступил докторант Л.П. Потапов. Он на основе документальных материалов доказал, что алтайцы относятся к тюркам, а ойроты (ойраты) являются западными монголами, по этой причине, утверждал историк, употребление административных понятий монгольского происхождения не соответствует этнической сущности алтайского народа.

В 1950 – 1960-х гг. в Горно-Алтайской автономной области произошел ряд административно-территориальных преобразований. Так, в 1952 г. Коргонский сельсовет Чарышского района Алтайского края вошел в состав Усть-Канского аймака. С 1956 г. начался процесс укрупнения районов Горно-Алтайской области. В сентябре 1956 г. власти ликвидировали Чойский аймак с передачей его территории Майминскому аймаку. Следующий этап районного укрупнения в Горно-Алтайской автономной области произошел в 1962 – 1963 гг. В марте 1962 г. в Майминский аймак влилась территория ликвидированного Эликманарского района. В 1963 г. Шебалинский аймак вошел в состав Онгудайского, Усть-Коксинский – в состав Усть-Канского аймака.

В 1963 г. в рамках хрущевской всесоюзной реформы административно-территориального деления в Горном Алтае вместо аймаков было создано 6 сельских районов: Кош-Агачский, Майминский, Онгудайский, Турочакский Улаганский, Усть-Канский. Но практически сразу же выявилась неэффективность данной реформы. На следующий год, в 1964 г., районная система административно-территориального деления региона была восстановлена. Тогда же в административной практике Горного Алтая исчезло понятие «аймак», замененное на «район». В марте 1964 г. произошло восстановление Усть-Коксинского района из Усть-Канского, в 1965 г. – Шебалинского из Онгудайского района. В 1965 г. территория бывшего Эликманарского района вошла в состав Шебалинского района. В 1980 г. был восстановлен Чойский район с центром в селе Чоя.

Новый этап в административной истории Горного Алтая начался с 1990 г. 25 октября 1990 г. третья внеочередная сессия Горно-Алтайского областного Совета народных депутатов приняла Декларацию о государственном суверенитете Горно-Алтайской автономной Советской Социалистической Республики.

3 июля 1991 г. Горно-Алтайская автономная область стала самостоятельным субъектом Российской Федерации (России) под названием Горно-Алтайской республики, переименованной в мае 1992 г. в Республику Алтай. 7 июня

1997 г. была принята Конституция РА. Республика Алтай имеет государственные символы: герб, гимн. РА насчитывает 10 муниципальных образований: Майминский, Чойский, Турочакский, Чемальский, Шебалинский, Онгудайский, Усть-Канский, Усть-Коксинский, Кош-Агачский и Улаганский районы и самостоятельное муниципальное образование – г. Горно-Алтайск. Высокогорные Кош-Агачский и Улаганский районы по условиям жизни приравнены к северным регионам. В настоящее время в РА насчитывается 90 сельских администраций, в состав которых входят 248 населенных пунктов.

Будучи сибирским регионом, Республика Алтай входит в Сибирский федеральный округ РФ.

РА является трансграничным регионом и имеет внешнюю границу с тремя зарубежными государствами: Казахстаном, Монголией и Китаем; внутреннюю с другими субъектами РФ: республиками: Тывой и Хакасией, с Алтайским краем и Кемеровской областью.

Высшим законодательным органом региона является Государственное собрание Республики Алтай – Эль Курултай, высшим исполнительным органом – Правительство РА. Главой РА является Председатель Правительства. Первым главой РА был В.И. Чаптынов. Низшее звено в структуре управления представлено местными органами власти – районными администрациями и советами депутатов.

Таким образом, административное устройство Горного Алтая имеет яркую и самобытную историю, обусловленную рядом социоэтнических, исторических, социально-экономических, общественно-политических и других факторов. Если во второй половине XVIII – XIX вв. коренное население региона сохраняло административно-территориальную систему, унаследованную еще от джунгарского времени, то XX – XXI вв. оказались богатыми на административные реформы и преобразования. Административно-территориальное деление Горного Алтая в XX в. очень часто подвергалось изменениям в связи с тем, что советская власть искала более эффективную систему управления на местах. Новый этап в административной истории региона начался в 1990-е гг. с обретением государственной самостоятельности Горного Алтая (Республики Алтай) в составе Российского государства – Российской Федерации (России).

Л.Н.Мукаева

В. Нужное  
Срочно

### **Крестьянскому начальнику уч. Бийского уезда**

12 декабря 1908 г. состоялось за №959 журнальное постановление Общего Присутствия Губ. Управления, согласно которому на основании ст. 16 и 41-45 т. (Полож.о сиб. Инородцах оседлых инородных управы Томской губ. Преобразования в оседлых инородных волостей с ведомств у них внутреннего управления и суда по правилам, изложенным в ст. 47-112, 154-178 и 179 Общ. Пол. О крест. Изд. 1900 г.).

Содержание этого журнала сообщено Вашему Высокоблагородию для надлежащего исполнения 13 декабря за № 9668 с указанием на заголовке, что оно весьма нужное.

В том же журнале за № 959 было предложено гр. кр. начальникам, в участках которых проживают кочевые инородцы, произвести подробное обследование инородческого населения, числящегося официально кочевниками, и по предварительному сношению с податными инспекторами войти с представлением в Крестьянское отделение Губ. Управления о причислении в разряд оседлых тех кочевых инородцев, которые только номинально состоят в разряде кочевников, в действительности же перешли к оседлому образу жизни, с тем чтобы у них так же, как и у инородцев, состоявших уже в разряде оседлых, внутреннее управление и суд были введены по тем же законоположением, какие изданы для кр-ян, т.е. на основании ст. 47-11, 154-178 и 179-29 Общ. Пол. о крест.

При преобразовании внутреннего управления и суда как у тех инородцев, которые уже давно состоят в разряде оседлых, так ровно и у тех, которые по Вашему мнению должны быть причислены из разряда кочевых в разряд оседлых, Вам надлежит руководствоваться главным образом следующими положениями 1/все инородцы, ведущие земледельческое или скотоводческо-земледельческое хозяйство и живущее оседло, должны быть обязательно причислены в разряд оседлых, 2/мелкие айлы, аулы, улусы и юрты, следственно расположенные и имеющие хотя бы обособленное землепользование, соединяются в одно сельское общество, более же крупные составляют отдельные общества, 3/айлы, аулы, юрты, заселенные кр-нами и инородцами обращаются [...] крестьянские общества и включаются в крестьянские волости, 4/общества, значительные по количеству хозяйств, следственно расположенных и состоявших исключительно из инородцев, образуют отдельные инородческие волости, а смешанные или разбросанные на далеком друг от друга расстоянии причисляются к ближайшим крестьянским волостям. Для образования отдельного сельского общества необходима наличность по крайней мере 10 инородческих дворов, для образования отдельной волости – наличие 300 домохозяйств.

Таким образом, мелкие айлы, аулы, улусы и юрты оседлых инородцев, если каждые в отдельности [...] несколько вместе соседственно расположенных не могут образовать самостоятельных инородческих обществ, будут включены

в состав ближайших крестьянских обществ, если они даже и могут образовать свои самостоятельные инородческие общества, но будучи вкраплены между крестьянскими селениями, далеко отстоять от своих инородческих волостей, должны быть включены в состав ближайших крестьянских волостей с сохранением в том и в другом случае личных прав, присвоенных инородцами, как [...] в том числе и по освобождению отбывания воинской повинности. В самостоятельных же сельских обществах оседлых инородцев и в оседлых инородных волостях должностных лиц сельского общества, волостного управления и суда и круг обязанностей тех и других должны совершенно так же, что и у крестьян.

Так как правительство особенно обозначено ск [...] упорядочением быта инородцев, то: 1/в самостоятельных инородческих сельских обществах оседлых инородцев и оседлых инородческих волостях Вы должны вести самостоятельно внутреннее управление и суд совершенно [...] началах, каких у кр-н-старожилов и 2/составить о включении в ближайшие крестьянские общества мелких инородческих айлов, аулов, улусов и юрт как оседлых инородцев, которые не могут образовать самостоятельные сельские общества, так равно и таких кочевых, которые ведут оседлый образ жизни, и о включении таких и других в ближайшие крестьянские волости, если они вкраплены между крестьянскими селениями и если отстают очень далеко от инородческих волостей, и этот проект, но предварительно заключение податного инспектора, как значилось журналом за № 959, внести на рассмотрение Съезда с тем расчетом, чтобы Съезд мог его рассмотреть экстренным заседанием и представить в Крестьянское Правление не позднее 1 декабря тек. года о чем вс [...] сообщается и Уездному Съезду.

Непременный Член

Барок

КГКУ ГААК Ф. Д – 185. оп. 1. д. 928. лл. 60, 60 (с об.). *Рукописный подлинник*

М.В.Д.  
Уймонское

Волостное Правление  
Бийскаго уезда Томской губернии  
Февраля 12 дня 1912 г. № 182

Его Высокоблагородию,  
Господину Крестьянскому Начальнику  
4-го уч. Бийскаго уезда

Волостное Правление честь имеет донести Вашему Высокоблагородию, что в виду болезни Верхъ-Уймонского Сельского Старосты Клепикова, временно къ исполнению обязанностей паследняго допущень его кандидатъ Атамановъ.

Волостной Старшина  
Вол Писарь

Бухтуевъ  
Крес...

**СПИСОКЪ**  
**Должностныхъ лицъ волостного и сельскаго управленийъ**  
**Шебалинской волости, Бийскаго уезда на 1912 годъ**

Званіе Фамилія, имя отчество должностныхъ лицъ	Срокъ службы	Ра-р жа- ло- ванія	съ какого времени на службе
Шебалинскій Волост.Старшина Шестернинъ Илья Степановичъ	1 января 1912 г.	60	1 января 1912 г.
Кандидатъ Волост.Старшины Стрельниковъ Василий Максимович	1 января 1912 г.	//	
Помощникъ Волост.Старшины Мизоновъ Степанъ Владиміровичъ	1 января 1912 г.	//	1 января 1912 г.
Кандидат помощника Старшины Ждановъ Тимофей Ивановичъ	1 января 1911 г.	60	
Волостной заседатель Медведевъ Ионъ Ивановичъ	1 января 1912 г.	//	1 января 1912 г.
Волостной казначей Поповъ Игнатій Степановичъ	1 января 1912 г.	40	15 ян- варя 12 г.
Кандидатъ Волост.Казначея Вилусовъ Василий Петрович	1 января 1911 г.	//	
Вол. Писарь Казаковъ Гурій Терентьевич	Съ 15 января 1910 г.	1200	
Шебалинскаго сельскаго управления			
Сельскій староста Барабановъ Василій Ки- рьяновъ	1 января 1912 г.	-	4 января 1912 г.
Кандидатъ по старосте Шадрин Яковъ Про- копьевичъ	тоже	-	
Сборщикъ податей Клепиковъ Сергей Абра- мовичъ	тоже	-	4 января 1912 г.
Сельскій писарь Кайгородовъ Нестерь Пет- ровичъ	20 марта 1909 года	400	
Чергинскаго сельскаго Управленія			
Сельскій староста Поповъ Василій Ивано- вичъ	1 января 1912 г.	-	1 января 1912 г.
Кандидатъ по Старосте Поповъ Василій Ан- дреевичъ	тоже		
Сборщикъ податей Поповъ Сергей Филипо- вичъ	тоже		

Сельский писарь Савинь Иванъ Димитріевич	Съ 7-го октября 1911 г.	360	
Камлакского сельского управления			
Сельский староста Горемыкинъ Александръ Степановичъ	1 января 1912 г.	-	1 января 1912 г.
Кандидатъ по Старосте Емельяновъ Федоръ Димитріевич	тоже	-	
Сельский писарь Поповъ Петръ Алексеевичъ	1 января 1912 г.	150	1 января 1912 г.
Эликманарского сельского Управления			
Сельский староста Кискинъ Василій Павловичъ	тоже	-	тоже
Кандидатъ по Старосте Кискинъ Иванъ Ивановичъ	1 января 1912 г.	-	
Сельский писарь Рукавишниковъ Иванъ Ивановичъ	1 января 1912 г.	190	1 января 1912 г.
Топучинского сельского Управления	1 января 12 г.		
Сельский староста Костенковъ Егоръ Лукичъ			
Кандидатъ по Старосте Апасовъ Петръ Ивановичъ	тоже	-	
Сельский писарь Волжинъ Александръ Павловичъ	1 іюля 1910 г.	120	
Туэктинского сельского Управления			
Сельский староста Семеновъ Василій Анисимовичъ	1 января 1912г.	-	15 января 12 г.
Кандидатъ по Старосте Ильинъ Николай Аристарховичъ	тоже	-	
Сельский писарь Лопатинъ Иванъ Николаевичъ	Съ 1го іюня 1911 г.	300	
Онгудайского сельского Управления			
Сельский староста Устюговъ Семень Димитріевичъ	1 января 1912 г.	-	
Кандидатъ по Старосте Усачевъ Николай Сергеевичъ	1 января 1912 г.	-	
Сельский писарь Кайгородовъ Александръ Петровичъ	1 января 1912г.	300	
Хабаровского сельского Управления			
Сельский староста Опенышевъ Василій Михайловичъ	1 января 1912 г.	-	1 января 1912 г.

Кандидатъ по Старосте Бжицкій Кипріянь Гурьяновъ	тоже	-	
Сельскій писарь Галадскій Федоръ Ильичъ	Съ 1905 г.	180	

Волостной Старшина  
Волостной Писарь

Шестернинъ  
Казакъ

КГ КУ ГААК Ф. Д – 185. оп. 1. д. 40. лл. 52-59. *Рукописный подлинник*

### СПИСОКЪ

**должностных лицъ волостного и сельскаго Управления первой Чуйской волости, которыя будутъ служить в 1912 году.**

	Имя, отчество и фамилія	Названіе должности	Срокъ службы
1	Павель Моисеевъ Тадышевъ	Родовой староста	Съ 18 августа 1909 г. по 18 августа 1912 г.
2	Василій Федоровъ Акчинъ	Помощникъ Родового старосты	Съ 21 августа 1909 г. по 21 августа 1912 г.
3	Яковъ Ивановъ Челтушевъ	//	
4	Маркъ Баграшъ	демича	Съ 21 августа 1909 г. по 21 августа 1912 г.
5	Иванъ Дюрунь	//	Съ 1 іюля 1911г. по 1 іюля 1914 г.
6	Майтанагнь Каланчинъ	//	Съ 1 іюля 1911г. по 1 іюля 1914 г.
7	Сойтошъ Кухановъ	//	
8	Петръ Сану	Бошко (сборщикъ податей)	
9	Борисъ Тендековъ	//	
10	Баакъ Аязаковъ	//	
11	Мадя Альчинъ	//	
12	Павел Чендакаевъ	Бошко	
13	Василій Кадый	//	
14	Аксентій Кынграковъ	//	
15	Иванъ Николаевъ Туштуковъ	Усть Башкаусскій сельскій староста	
16	Семень Николаевъ Маркитановъ	Усть Башкаусскій сельскій писарь	
17	Алексей Родіоновъ Тыринъ	Письмоводитель Родового Управленія	

18	Агафонъ Матвеевъ Наурчаковъ	Переводчикъ при Родовомъ Управленіи	
----	-----------------------------	-------------------------------------	--

Примечаніе: 1) размеръ жалованья Родовому старосте, 4 демичамъ, письмоводителю и переводчику Родового Управленія на 1912 г., имеешь быть определенъ на Волостномъ сходе 1 февраля 1912 г., о чемъ сведенія будутъ представлены дополнительно,

2) бошки (сборщики податей) служатъ безъ срока и жалованья, по словесному назначенію Родового Управленія,

3) подь № 3 помощникъ Родового старосты Яковъ Ивановъ Челтуковъ и № 7 демича Сойтошъ Кухановъ поступили на службы въ 1910 г.; определенныхъ сведеній о сроке ихъ службы въ Делахъ волости не осталось, за утерею за 1910 г. бывш.

КГ КУ ГААК Ф. Д – 185. оп. 1. д. 40. лл. 62, 63. *Рукописный подлинник*

**Имянной Списокъ  
Должностныхъ лицъ, Родового Управленія 2-й Чуйской волости,  
Бійскаго Уезда на 1912 годъ**

Наименованіе должностей	Имена, Отчества и фамиліи	Срокъ ихъ службы
Родовый Староста	Николай Степановъ Юлуковъ	1-е трехъ Летіе съ 1911 года
Его помощники 1-й	Прокопій Мефодьевъ Юлуковъ	3-е трехъ Летіе съ 14 Сентября 1909 г.
2-й Помощ.	Дмитрій Петровъ Дюдинъ	1-е трехъ Летіе съ 1911 года
Демича, рода Кипчакъ	Кабышъ Челтуевъ	2-е трехъ Летіе съ 10 Января 1911 года
Демича, рода Кобокъ	Александръ Михайловъ Бадайка	2-е трехъ Летіе съ 10 Августа 1909 года
Демича, рода Моголь	Дербетъ Мотыйка	1-е трехъ Летіе съ 1911 года
Демича, рода Сагаль	Петръ Павловъ Чемчиевъ	1-е трехъ Летіе съ 1912 года
Письмоводит. Родов. Управлен.	Бійскій Мещанинъ Василий Андреевъ Сухановъ	Съ 15 Октября 1911 года
Кошъ-Агачинский Сельскій Старшина	Григорій Владимировъ Кобековъ	Съ 1-го Января 1912 года
по немъ Кандидатъ	Дмитрій Владимировъ Тулай	тоже

Писаря неимеется:



Помощ. Родового Старосты 2-й Чуйской вол. Бийского уез., Письмоводитель  
 КГ КУ ГААК Ф. Д – 185. оп. 1. д. 40. л. 65. *Рукописный подлинник*

**Списокъ  
 Всехъ должностныхъ лицъ Верхъ-Уймонскаго  
 сельскаго правленія въ 1912 году.**

Званіе, имена, отчетства и фамиліи	На сколько времени выбранъ на службу	Когда поступилъ на службу
<u>Сельскій староста</u> Иванъ Михеевичъ Клепиковъ	на 3 года	10 Августа 1911 года
<u>Кондидатъ по старосте</u> Сергей Филиппов. Атамановъ	на 3 года	10 Августа 1911 года
<u>Сельскій писарь</u> Иванъ Мефодьевичъ Седовъ	на 1 год	съ 23 Окт. 1911 года
<u>Сборщикъ податей</u> Иванъ Леоновичъ Черновъ	на 1 год	съ 1 января 1912 года
<u>Вахтеръ</u> Екимъ Александров. Бочкаревъ	на 3 года	съ 1 Ноября 1910 года
<u>Десятникъ</u> Антонъ Федоров. Черепановъ	на 6 месяц.	съ 1 Января 1912 года
<u>Каморщикъ</u> Трофимъ Александров. Бочкарев	на 6 месяц.	съ 1 Января 1912 года
<u>Сельскій Писарь</u> Веселовъ Дмитрій Серг.	... №23	съ 1 Января 1912 года

Усть-Коксинскій Сельскій Староста  
 Сельскій Писарь

С. Суртаевъ  
 Д. Веселовъ

с. Абайское

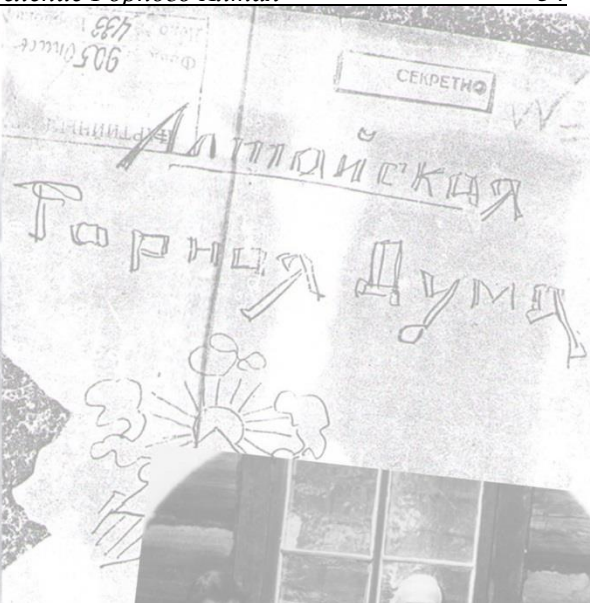
Староста -	Семень Егоров (неразборчиво) -	Срок службы
Кондидат -	Николай Петровичъ Гриценко -	съ 1 Янв. 1910 г.
Сель. Писарь -	Печенинъ Андрей Иванов -	то-же
	Съ окладомъ жалованья – 200 руб. в годъ	съ 1 Февраля 1911 г.

Зас. Юстикъ

Кондидат -	Егоръ Леонтьев Цветов -	съ 1 января 1910 г.
Междудворный ямщик -	Андрей Кашинъ -	90 руб. в годъ.
Писарь - // -	Печенинъ Андрей Иванов -	84 р. в годъ

За Вол. Старшину  
 Вол. Писарь ...

Черновъ



# КАРАКОРУМСКИЙ УЕЗД



Алтайцы-учителя миссионерских школ. Выпускники катехизаторского училища.



Имя Александровская, 19,  
Семистебное Управление.

Советъ Министровъ 30 декабря  
составилъ:  
1. Образовать Каракорумскій уѣздъ  
скаго губерніи, установивъ мѣстопрое  
жденій для этого уѣзда с. Улалинско  
2. Образовать Каракорумскій уѣздъ  
волостей: Бійскаго уѣзда Байгомской, Ах  
таганской, Антальяковской, Усть-Вий  
Успенской, Пя...

**Из протоколов**  
**заседания Съезда представителей инородческих волостей Горного Алтая**  
г . Бийск июль 1917 года

**ПРОТОКОЛЬ № 1**

Заседание 1 июля

Первое заседание алтайского инородческого съезда состоялось в составе 60 уполномоченных от волостей Бийского и Кузнецкого уездов Томской губернии. Председателем съезда единогласно избран делегат Мыютинской волости Бийского уезда Г. И. Гуркин, товарищами председателя И. К. Соколов, Е. И. Каньштаров (избран голосами кузнецких инородцев), секретарями: делегат Урскульской волости, Бийского уезда Т. А. Анчаков, делегат Кошь-Агачской и Чибитской волостей П. К. Семенов... и С.С. Борисов, при чем последний, не являющийся делегатом от какой-либо волости, признан участником съезда с правом решающего голоса...

Председатель Бийского уездного исполнительного комитета М.К. Зятков, единогласно избранный почетным председателем съезда, объявляет съезд открытым и приветствует его от имени уездного комитета. Зачитывается приветственная телеграмма Минусинского уездного инородческого комитета, затем с приветственными речами к съезду обращаются представители Бийского уездного совета крестьянских депутатов Витовин и Чукаев, делегат от минусинских инородцев К. С. Тодышев и представитель газеты «Жизнь Алтая» М.О. Курский. Постановлено послать приветственные телеграммы исполнительному комитету Томского Губернского Народного Собрания, бурятско-калмыцкому комитету в Петроград, министрам-социалистам, совету рабочих и солдатских депутатов всероссийскому Совету крестьянских депутатов и Г. Н. Потанину.

После проверки полномочий съезд перешел к обсуждению вопроса об организации алтайского местного самоуправления. Постановлено учредить центральный орган по местному управлению инородцев Бийского и Кузнецкого уездов, назвав ее Алтайской Горной Думой, в состав следующих отделов: административно-судебный, финансово-бюджетный, статистики, страховой, милиции, земельно-колониционный, агрономический, народного здравия и ветеринарии, кустарных промыслов, народного образования, содействия экономическому благосостоянию населения (кооперация, охота), путей сообщения, продовольствия и отдел труда. В виду невозможности учреждения всех этих отделов сразу, решено остановиться в первую очередь на открытии административно-судебного и финансового, а остальные открываются по мере возможности.

Личный состав членов Алтайской Горной Думы установлен в 5 человек: 1 председатель и 4 рядовых члена, при чем 4 члена избираются из числа инородцев Бийского уезда и один из кузнецких, пропорционально числен-

ности инородческого населения этихъ уездовъ, съ тѣмъ, чтобы кузнецкіе инородцы имѣли особый отдѣлъ Горной Думы въ составъ 3 человекъ съ правомъ решающаго голоса на ея собраніяхъ.

Штаты Алтайской Горной Думы определены следующимъ образомъ: 1 секретарь, 1 помощникъ секретаря, 2 делопроизводителя, 2 помощника делопроизводителя, 3 писца, 1 счетоводъ-бухгалтеръ, 1 конторщикъ, не более двухъ машинистокъ и 5 инструкторовъ по организации алтайскаго местного самоуправления, при чемъ 3 изъ нихъ должны обслуживать Бийскій уездъ и 2 Кузнецкій.

*Резиденціей Алтайской Годной Думы определенъ г. Бийскъ, выборъ же местопребыванія кузнецкаго отдела предоставленъ на усмотрѣніе кузнецкихъ инородцевъ.*

### **Из протокола № 5**

Засѣданіе 5-го іюля

В качествѣ председателя уездной земельной управы подпор. А. А. Лукотинъ дѣлаетъ докладъ о положеніи въ данное время чтеніе земельного вопроса, объ учрежденіи земельныхъ управъ и объ участіи населенія въ дѣлѣ подготовки разрѣшенія вопроса о землѣ.

При дальнѣйшемъ обсужденіи земельного вопроса собраніе сѣзда выслушиваетъ докладъ свящ. Ст. Борисова о прошлыхъ земельныхъ стесненіяхъ инородцевъ Алтая, объ ихъ безуспѣшныхъ попыткахъ добиться предъ старымъ правительствомъ защиты противъ захватной политики Кабинета путемъ отграниченія территории ихъ землепользованія.

Обсудивъ докладъ секціи по рассмотренію земельного вопроса, собраніе сѣзда принимаетъ слѣдующіе положенія:

1. Все бывшіе кабинетскіе, монастырскіе и запасные церковно-школьныя земли и леса, расположенныя въ Горномъ Алтаѣ, должны поступить въ неотъемлемое пользованіе инородцевъ Алтая.
- 2) Русское населеніе имѣетъ остаться на техъ земляхъ, какіе оно получило при землеустройствѣ.
- 3) Земли переселенцевъ изъ внутреннихъ губерній Россіи, въ случаѣ возвращенія таковыхъ обратно на родину, занимаютъ инородцами.
- 4) Арендныя договоры на землю должны быть уничтожены.
- 5) Форма пользованія землей должна быть общинной.
- 6) Разработка недръ земли безъ согласія Горной Думы не должна допускаться.
- 7) Порядокъ пользованія выгонными местными остается прежней.
- 8) При желаніи, русское населеніе можетъ оставаться въ составѣ входящихъ въ кругъ веденія Алтайской Горной Думы инородческихъ волостей при преобразованіи ихъ въ земскіе единицы.
- 9) Непричисленность къ сельскимъ обществамъ Алтая русское населеніе до Учредительнаго Собранія въ пределахъ Горнаго Алтая селиться не должно.

Постановлено: временно, впредь до утвержденія, образовать свою земельную управу изъ трехъ лицъ, поручивъ ей собрать матеріалы по земельному вопросу въ Горномъ Алтаѣ. Избираются единогласно Н. Я. Никифоровъ, А. Н. Козловъ и А. П. Торбоковъ.

Въ виду необходимости подготовки населения къ введению волостного земства, собраніемъ намечаются 13 инструкторовъ изъ учителей и священниковъ.

По вопросу о посылке делегатовъ на областной сибирский съездъ въ г. Томскъ 15 июля собрание постановляетъ командировать В. Т. Петрова-Тиберь, Аргымая Кульджина и А. И. Побызакова.

Въ заключительной части собрания выносятся постановления: вопросъ решить о разделе волостей поручить Горной Думе, вопросы, обсуждавшіеся въ секционномъ порядкѣ, но общимъ собраніемъ не решенные, передать на разработку той же Горной Думе, обязавъ ее представить по нимъ подробные доклады къ следующему съезду представителей инородцевъ Алтая; время созыва этого съезда предоставлено определить Горной Думе въ зависимости отъ обстоятельствъ.

Принимается предложеніе обратиться къ оберъ-прокурору св. синода и министру народнаго просвещенія съ ходатайствомъ о передаче Горной Думы Бийскаго катехизаторскаго училища для устройства алтайской учительской семинарии.

Последнимъ обсуждается вопросъ о кандидате отъ инородцевъ Алтая въ Учредительное Собрание. Таковымъ единогласно намечается участникъ съезда врачъ В. Т. Петров-Тиберь.

Председатель

Члены президиума:

Секретари:

Г. Гуркинъ

Е. Каньштаровъ, Д. Тобоковъ

С. Борисовъ, А. Побызакъ

КУ РА «ГАСПД РА». Ф. П – 905. Оп. 1. д. 433. лл.129 – 134. *Машинописная копия*

**Циркулярное письмо  
Алтайской Горной Думы № 1070**

г. Бийск

10 ноября 1917 года

Среди населения Горнаго Алтая ходятъ различные провокаціонные слухи о том, что Горная Дума относится враждебно къ русскому населенію инородческихъ волостей и намерена выселить русскихъ с инородческихъ земель.

Граждане, это ложь. Горная Дума постановила себе задачею объединить население Горнаго Алтая безъ различія національности и заняться культурою далекаго но богатаго края. Председатель Горной Думы Г.И. Гуркин и секретарь ея П.К. Семеновъ вернулись недавно изъ Петрограда, куда ездили для ходатайства о выделеніи инородческихъ и русскихъ волостей Горнаго Алтая въ самостоятельный Горно-Алтайскій уездъ с уезднымъ городомъ Немаломъ. Ходатайство это встретило полное сочувствіе и поддержку въ правительствѣ и теперь лишь вопросъ в

представлении необходимого материала, который Дума деятельно готовит в настоящее время.

С выделением самостоятельного уезда будущее новое земство первую задачу свою ставит немедленное улучшение быта и благосостояние населения путем поднятия культуры этого края.

Кто чем пользовался до сего времени, тот тем и дальше будет пользоваться впредь до Учредительного Собрания а оно уже решит дальнейшую судьбу земледельцев всей России и судьбу свободных земель. Если вам кто либо будет говорить противное тому, что здесь сказано, изобличайте его во лжи кто бы он ни был опираясь на этот циркуляр и немедленно доводите о таких лицах до сведения своих комитетов дабы те, если говоримое таким лицом будет носить явно провокационный характер привлекать их к законной ответственности.

Председатель  
Секретарь

Г. Гуркин  
П. Семенов

КУ РА «ГАСПД РА». Ф. Д-905. оп. 1. д. 7. лл. 5, 6. *Машинописный подлинник*

### **Товарищи инородцы!**

Завоевания революции быстро идут вперед. Еще так недавно Временное Правительство издало постановление о введении земства в Сибири, о это постановление не давало нам – инородцам возможности объединиться, потому, что ни в коем случае не допускало череполосицы, мы же живем так разбросано, что без нарушения постановления соединиться не могли, но теперь это препятствие само собой устраняется и мы можем провести уже в жизнь нашу заветную мечту «Самоопределение».

Председатель отдела  
Члены:  
Секретарь отдела

Л.А. Конзычаков  
И.Е. Конзачаков, Т.С. Мигашев, И.Р. Поросенков  
Ф.Я. Эглит

### **ПРОТОКОЛ № 1**

#### **заседания Кузнецкаго уезднаго инородческаго народного собрания**

г. Кузнецк

20 ноября 1917 года

В 3 часа дня председатель Кузнецкаго отдела Алтайской Горной Думы Ф.И. Каньштаров объявляет Народное Собрание открытым и предлагает избрать президиум сессии Народнаго Собрания.

Открытой баллотировкой единогласно избирается президиум Народнаго Собрания председателем А.С. Мигашев, товарищами его И.Е. Конзычаков и И.Д. Челбаков, секретарем Ф.Я. Эглит и помощником его О.Н. Токмашев.

После проверки уполномочий явившихся представителей Народное Собрание, приступив к обсуждению намеченных вопросов, открытой баллотировкой единогласно ПОСТАНОВИЛО: в подтверждение протокола своего от 15 октября 1917 г. данное Народное Собрание считать состоявшимся и правомочным, а потому и приступить к обсуждению внесенного вне очереди вопроса о образовании новом Горноалтайском уезде.

Председателем прочитывается телеграмма Министерства внутренних дел от 21 октября с.г. на имя Томского губернского исполнительного комитета о том, что пред министерством возбуждено соответствующее ходатайство об образовании из частей Кузнецкого и Бийского уездов – Горноалтайского, а потому Народному Собранию предлагается выяснение инородческих волостей подлежащих включению в состав образуемого уезда.

При обсуждении данного вопроса принимают участие уполномоченные инородческих волостей Томкой – Апонаев, Рыжкин и Мойнаков; Куздеевской – Истегешев, Шалтыгашев, Побызиков и Шелбогашев; Мрасской – Отпургашев; Урунской – Адьяков; Кондомской – Токмашев и Мигашев; Поповичской – Семячаков и Салагин; Уксунайской – Конзычаков и Челбаков; Романовской – Кабин; Мартыновской – Канзычаков; Кузнецкой – Поросенков и Коныштаров; Уксунайской – Недорезов.

Обсудив всесторонне вышеизложенный вопрос и принимая во внимание, что существование закона воспреещающего при объединении иметь чрезполосицу и предусматривая это и разбросанность инородцев, населяющих не только Кузнецкий уезд, но вообще всех, Народное Собрание единогласно постановило нижеследующее: а) принимая во внимание завоевание революции и возведенные революционной демократией лозунги, о самоопределении наций, мы находим, что закон этот воспреещающий чрезполосицу не может и не должен служить препятствием к самоопределению населяющих Россию разнохарактерных по самобытности наций; б) где будут встречаться таковыя препятствия к самоопределению, т.е. чрезполосицу, то мы находим, что данный закон явно препятствует к осуществлению задач революции, как к самоопределению, так и к объединению; в) считаем своим долгом потребовать, чтобы Учредительное Собрание решило этот вопрос безболезненно как для инородцев, так и для русского населения в крапленного среди их и г) до разрешения этого вопроса считаем за собою право нарушить этот закон о чрезполосицы, объединившись вокруг своего Кузнецкого инородческого отдела, выделившись из уездного земства как в административном, так и в отношении отбывания повинностей, работая с ним в контакте по всем вопросам касающимся населения уезда, не исключая и земской ямской гоньбы.

При этом принимая во внимание, что инородцы Кузнецкого края объединившись с инородцами алтайцами создали свой национальный орган самоуправления инородцев края Алтайскую Горную Думу с Кузнецким отделом; что Ал-

тайская Горная Дума и отдел ее уже признаны местными уездными и губернскими земскими учреждениями за отдельную самостоятельную земскую единицу и что инородцы Кузнецкаго уезда в предыдущих своих резолюциях резюмировали за выделение и образование инородческого территориального управления, Народное Собрание открытой баллотировкой единогласно ПОСТАНОВИЛО требовать немедленного выделения всех чисто инородческих и смешанных волостей Кузнецкаго уезда и о включении всей территории населенной инородцами уезда в составе образуемаго Горноалтайскаго уезда.

КУ РА «ГАСПД РА». Ф. Д-9. оп. 1. д. 7. лл. 23-24. *Машинописный подлинник*

### **Из письма Алтайской Горной Думы Алтын-Кольской волостной земской управе**

13 января 1918 года

Из присланных волостными земскими управами постановлений волостных и сельских народных собраний видно, что одна часть населения вновь – образуемаго Горно-Алтайскаго уезда выразила желание образовать центром будущаго уезднаго города, Чемал, другая Улалу, третья Онгудай, были даже такие, где выражалось пожелание образовать уездный город в Чергочаке. Из этого видно, что вопрос об образовании центра является весьма спорным и требует всесторонняго совещания. В скором времени будут созваны, для решения этого вопроса уполномоченные по одному от каждой волости, но перед этим для разъяснения будут на места командированы инструктора, о дне же приезда будет объявлено особо...

Председатель:

Члены:

Секретарь:

Г. Гуркин

В.К. Манеев /подпись/

П.И. Вильдгрубе

КУ РА «ГАСПД РА». Ф. Д-9. оп. 1. д. 7. лл. 15-16. *Рукописный подлинник*

### **Циркулярное письмо Алтайской Горной Думы**

13 января 1918 года

Восемь месяцев Алтайская Горная Дума прилагала все усилия дабы объединить русское и инородческое население Горнаго Алтая и выделить, в силу климатических и географических условий края, из Бийскаго Горно-Алтайский уезд. За время работы, Дума ясно видела, что некоторые враждебно относящиеся к идее выделения лица, вели агитацию среди населения преследуя чисто эгоистическия цели о недопустимости такого выделения и этим самым тормозили нормальное развитие этого полезнаго начинания. На чрезвычайном съезде Бийских уездных гласных 22 декабря 1917 года, вопрос о выделении из Бийскаго Горно-Алтайскаго уезда, был принципиально решен утвердительно и Горной



Думе было предложено к очередному съезду представить приговора и постановления волостных и сельских обществ желающих и не желающих выделиться в особый уезд дабы наметить границы будущего уезда и представить весь материал на утверждение Алтайскому губернскому земскому собранию. Все это было выполнено, но уездное собрание, под влиянием противников выделения уезда, снова отложило этот вопрос на неопределенное время придравшись к чисто техническим мелочам и подробностям, потребовав нового обследования на местах, уже раз обследованного вопроса. На собрании ясно ощущалось нежелание гласных выделить новый уезд, и они бы высказались более решительно в этом направлении и совершенно отклонили бы выделение уезда, если бы имели на то право, они забыли преследуя узкия, эгоистическая цели, что в свободной стране есть свободный лозунг «САМООПРЕДЕЛЕНИЕ». Они вернулись в своих сомнениях к тому образу действий, который практиковался у нас во времена Столыпина и Плеве. Алтайская Горная Дума не могла остаться равнодушной к такому попранию прав свободы и от имени всего инородчества Алтая, представителями которых она уполномочена, на инородческий съезд 1-6 июля 1917 года, 13 января подала заявление, в котором указывая на его эгоистическое направление, на безцельность проволочек и оттяжек утверждения нового уезда, объявила территориально национальное выделение населения Алтая, явочным порядком. Предложите всем сельским обществам вашей волости немедленно собрать сходы на которых всесторонне осветить создавшееся положение. Разъясните населению, что теперь создается краевое объединение с непосредственным подчинением центральной власти, для чего на 20 февраля с.г. в селе Улале созывается учредительный краевой инородческий съезд с расчетом по одному уполномоченному от каждой 1000 душ населения. Разъясните населению, что как и прежде мы не чуждаемся сожительства с русскими почему русское население должно тоже прислать своих представителей на съезд для освещения своих нужд и взглядов, что мы как и прежде не гоним их от себя, а предлагаем мирное, братское сотрудничество в нашем начинании не на пользу какой либо одной национальности, а на пользу населения целого края, что мы не злопаметны и хотим только мирного труда а не ссор и распрей. Баллотировка представителей должна быть прямым, равным, всеобщим и тайным голосованием путем отпускания в ящик записок или шарами. Процесс избрания должен быть зафиксирован протоколом, копия котораго совместно с удостоверением личности должна быть вручена представителю. Волостным земским управам предлагается точно и спешно выполнить возлагаемое на них поручение, дабы в последствии население не могло сказать, что оно этого не знало и в обсуждении этого вопроса не все принимали участие, так как этот вопрос первостепенной важности и от него зависит судьба целого края с 100.000 населением. О получении настоящего и принятых Вами мерах благоволите Думу срочно уведомить.

Председатель:

Г. Гуркин

Члены:  
Секретарь:

В. Манеев, Н. Никифоров  
П.И. Вильдгрубе

КУ РА «ГА СПД РА». Ф. Д-9. оп. 1. д. 7. лл. 11-12. *Машинописный подлинник*

## **ПРОТОКОЛ**

### **Учредительного Горно-Алтайского краевого Съезда инородческих и крестьянских депутатов, состоявшегося 21 февраля старого стиля 1918 года**

Заседание открывается в 10 часов утра председателем Алтайской Горной Думы Григорием Ивановичем Гуркиным. После вступительных слов: «С Божьего благословения и благословения народа, пославшего вас на этот съезд, граждане, объявляю заседание открытым».

Выбирается президиум. Единогласно избраны: председатель Василий Иванович Анучин; первым товарищем председателя Григорий Иванович Гуркин и старшим секретарем инструктор земства Алтайской Горной Думы Василий Клементьевич Тюкин. Большинством голосов вторыми товарищами председателя: врач Владимир Маркович Донец и инструктор земства Бийской уездной земской управы Василий Тимофеевич Фокин; товарищами старшего секретаря без голосования, по приглашению съезда Тимофей Афанасьевич Ангаков, Михаил Николаевич Карымов и Афанасий Ефимович Куров.

Ставится и принимается предложение о принесении съезду приветствий.

Первым приносит приветствие в стихотворной форме священник С. Борисов, далее приветствуют: В. И. Анучин, инструктор Тюкин, гражданин Алексеев, доктор Донец и гражданин Никифоров.

Вносится предложение о выборе мандатной комиссии. **ПОСТАНОВЛЕНИЕ:** для рассмотрений правомочий съехавшихся делегатов, о праве участия с решающим и совещательным голосом, приглашенных на съезд Алтайской Горной Думы лиц в качестве сотрудников-специалистов, а равно и командированных от кооперативных и общественных организаций избрать комиссию в количестве 6 человек. Большинством голосов в мандатную комиссию оказались выбранными граждане: Конюхов, Тасин, Суханов, Чендеков, Панов и Тундуков.

Предлагается и принимается повестка дня в следующем нумерном порядке:

1. Доклад секретаря Алтайской Горной Думы Вильдгрубе о работе Думы.
2. Отношение съезда к докладу Думы.
3. О выделении в самостоятельную область.
4. Образование комиссий.

а) административной, б) судебной, в) земельно-лесной, г) народного здоровья, д) страховой, е) народного образования (культурно-просветительной), ж) сельско-хозяйственной, з) путей сообщения и земской гоньбы, и) организация военной охраны и милиции, к) финансовая, л) по разбору жалоб и претензий.

5. Доклады с мест и постановление Кузнецкого Отдела Алтайской Горной Думы.

6. О резиденции Областного самоуправления.

7. Об основании самостоятельного Областного города.

8. Об отношении к центральной власти.

9. Обсуждение работ комиссий.

По докладу Вильдгрубе, после продолжительных прений, абсолютным большинством при 1 против и 8 воздержавшихся принимается резолюция: Выслушав доклад Алтайской Горной Думы и принимая во внимание, что работа Думы шла в исключительно неблагоприятных условиях, а именно с ней многие не считались, ее не признавали, как коллективное общественное учреждение; без средств, без опытных общественных сил она все же шла по тому пути, который ей наметило Алтайское население, основавшее ее. Многие ее добрые начинания, постановления и решения, не встречая доброго к себе отношения, конечно, не могли принести и хороших результатов; все-же Горная Дума для Алтайского населения служила тем руководителем по пути, которого стремится идти Алтайское население, жаждущее свободы, благоустройства своего бедного забитого края, а потому съезд ПОСТАНОВЛЯЕТ: Доклад принять к сведению и благодарить Думу за ее тяжелую работу.

По 3-му вопросу о выделении в областную единицу выступает в качестве докладчика В. И. Анучин, предлагающий выделиться не в уезд, а в самостоятельный округ. После сильных и продолжительных прений (выступили некоторые по два раза: Духанин, Шераборин, Мануков, Вильдгрубе, Мальнер, Мальцев, Донец, Тайсин, Тюкин, Пупылянов, Скорин, Фокин и др.) вносится предложение: в виду исключительной важности вопроса отложить его до завтра, дабы дать возможность русским делегатам устроить частное совещание и по существу вопроса прийти к тому или иному заключению.

Вопрос ставится на голосование, давшее следующие результаты: за сегодня 17, против 15. В виду равновесия голосование по вопросу отложено до завтра, т.е. на 22 число февраля.

В виду позднего времени объявлен до завтра перерыв...

...Результаты баллотировки показали: 1) за выделение Горного Алтая в самостоятельную область подано сто (100) шаров, 2) против выделения шесть (6) шаров, 3) Воздержалось от баллотировки, кроме вышеперечисленных, подавших особое заявление 14 человек, (6) шесть человек, а всего воздержалось (20) двадцать человек. Съездом в виду решения столь важного вопроса постановлено: в 5 ч. вечера по местному времени в местной церкви отслужить благодарственный Господу Богу молебен, 2) на церковной площади освятить национальное знамя Алтая и устроить по селу Улале манифестацию; 3) Сейчас же послать приветственные телеграммы Григорию Николаевичу Потанину, Николаю Степановичу Гуляеву и гр. Семенову, как людям всю свою жизнь работающим по истории Алтайского народа, а одинаково и члену Учредительного Собрания

нашему избраннику М. В. Шатилову, 4) в виду того что многие инородцы выражали желание пойти своими средствами на встречу экономического развития Области.

РЕШЕНО: сейчас же приступить к подписке вкладов в основной капитал своего народного банка. Подписка через 1/4 часа дала около 20000.

ПОСТАНОВЛЕНО: Назначить Григорию Николаевичу Потанину пожизненную пенсию в размере триста рублей в месяц.

После манифестации по улицам села с пением и стрельбой залпами прибывших на съезд в качестве приглашенных для охраны порядка 5 чел.: солдат Бийского гарнизона с участием нескольких человек и бывших солдат, члены съезда в половине 7 часа возвращаются в зал заседания. Заседание открывается в 7 часов вечера...

...Гражданин В. И. Анучин передает председательствование старшему товарищу Гуркину и делает доклад о необходимости объединения земель бывшего Государства Ойрат в самостоятельную Республику с присоединением к общероссийской республике.

После обсуждения и ряда вопросов Собрание единогласно выносит следующее постановление:

«Учредительный Горно-Алтайский Краевой съезд инородческих и крестьянских депутатов 22 старого стиля февраля 1918 г. (по новому стилю 7 марта) в с. Улале РЕШИЛ:

1) В силу права на самоопределение народностей, созданного великой русской революцией и съезд признал за благо объединить в самостоятельную республику земли входящие некогда в состав Государства Ойрат, а именно: русский Алтай, земли Минусинских туземцев, Урянхай, Монгольский Алтай и Джунгарию.

2) Новая республика должна войти, как остальная часть в Общероссийскую федерацию.

3) Для учреждения республики назначаются Курултай (съезд депутатов) от народов названных земель, который состоится в местности Кош-Агач 28-го июля нового стиля 1918 года.

4) Каждая из названных земель посылает на Курултай депутатов в числе по одному от каждых трех тысяч жителей населения.

5) Для организации созыва и открытия Курултая, а также для всех могущих возникнуть переговоров по делам республики избран... особоуполномоченный... (Каган).

Предлагается запись в комиссии, в каковые записались следующие лица:

1) в Административную: (выделение в округ) В. И. Анучин, Духанин, Фокин, Козлов, Кончаков, С. Усачев, Снигерев, Ангаков, Шераборин, Петр Кучаков, В. Н. Ом, В. А. Наурчаков, Д. М. Тоболов, А. Козынчаков, Н. Кутергин, Ш. Янин, Зах. Богуев, Каланчин, Чевалков, Барош, Клешев, Тобой, Саклатин, И. С. Алазаков, П. Лукашевич, Тетрек, Табаков, Михаил Ст. Кочеев, Семен К. Чочин,

паводь Чокураков, Захар Каташев, Сергей Сафронов, Н. Е. Чендеков, В. К. Тюкин.

Судебная: П. В. Конюхов, Чапыр Абдолтин, Петр Дорузлопов, Ив. Н. Чейруков, Федор Горышев, Ст. Ст. Шабакеев, Захар Богуев, Котит Колошин.

Председатель

В. Анучин

Товарищи:

Г. Гуркин, Донец

Старший секретарь

В. Тюкин

КГ КУ ГААК. Ф. Р – 239. оп. 1. д. 1. лл. 122, 123. *Машинописная копия. В сокращении.*

### **Циркулярное письмо Алтайской Горной Думы**

22 февраля 1918 года

1918 года января 30 дня, Бийская уездная земская управа, рассмотрев на основании постановления первого очередного земского собрания Бийского уездного земства от 11-го января 1918 г. вопрос об образовании из Бийского уезда двух уездов: Бийского и Горно-Алтайского.

#### **ПОСТАНОВИЛА:**

1. Командировать в волости с инородческим населением, пожелавшим выделиться в самостоятельный Горно-Алтайский уезд с представлением ведения местных нужд Горной Думе, инструктора В.Т. Фокина для разъяснения населению положительных и отрицательных сторон разделения Бийского уезда.

2. До окончания инородческого съезда в Улале во все волости, в коих состоялись приговора о разделении Бийского уезда, никаких распоряжений не посылать, о чем уведомить Горную Думу.

Подлинный подписали:

Председатель управы:

М. Зятков

Секретарь:

Лякмунт

С подлинным верно: за секретаря

А. Поликарпов

С подлинным верно: председатель

Г. Гуркин

Секретарь:

П.И. Вильдгрубе

КУ РА «ГА СПД РА». Ф. П – 905. оп. 1. д. 433. л. 36. *Рукописная копия*

### **РЕЗОЛЮЦИЯ**

[февраль 1918 г.]

Особой комиссии Алтайского губернского Совдепа по отделению Горного Алтая от Бийского уезда, в составе членов Алтайского губернского Совдепа Усика, Толмачева и Громоздина и представителей Каракорум-Алтайского округа Е.М. Катаева и Ф.Т. Фокина.

Рассмотрев доставленный сей материал, в виде протоколов съездов 140 представителей Горного Алтая в с. Улале 20-28 февраля (с. ст.) а также отдельных распоряжений Каракорум Алтайской окружной управы выписок из протоколов заседаний управы и личных разъяснений представителей Каракорум-Алтайского округа, нашла, что побудительными причинами выделения Горного Алтая из Бийского уезда были следующие:

1. Огромность территории края, до 160000 кв. верст, равняющейся половине всей площади Алтайской губернии.

2. Отдаленность и обособленность Горного Алтая от местного административного центра г. Бийска в сторону более чем на 100 верст.

3. Географические и экономические особенности края. Горная, в значительной своей части каменистая местность. Особые промыслы кедрово-орешный, зверовый, горно-скотоводческий (между прочим мараловодство), пчеловодство, кочевой образ жизни весьма значительной части населения края. Почти полное отсутствие земледельческой культуры из-за климатических и почвенных условий и т.д.

4. Крайняя необеспеченность населения хлебом, продуктами фабрично-заводской промышленности. Отсутствие школ, медицинской и ветеринарной помощи (нет врачей, фельдшеров, акушерок, оспопрививателей, больниц, приемных покоев и т.п.). Неимение специалистов (по агрономии, скотоводству, пчеловодству, полеводству и т.п.).

5. Этнографические особенности края. Преобладание тюрко-монгольского населения, не знающего русского языка (алтаи, теленгиты, телеуты, черновые татары, монголы, калмыки, соеты и др.).

Совместное проживание во многих селениях Горного Алтая инородческого и русского населения и т.п.

Принимая во внимание с одной стороны вышеприведенные мотивы, побудившие Горный Алтай к выделению его из Бийского – и безучастное отношение уездной власти в населению Алтая и постоянного отрицательного отношения как Бийского Комиссара Временного Правительства и уездного исполнительного комитета прежде, так и Бийского Совдепа теперь в отношении к Алтайской Горной Думе в стремлении ее к поднятию культурного уровня, материального положения и других неотложных нужд населения Алтая, а с другой стороны ту культурную работу, которую согласно постановления Горно-Алтайского краевого съезда представителей Советов крестьянских и инородческих депутатов должен проводить в жизнь выбранный съездом исполнительный орган в отношении поднятия умственного уровня и материального благосостояния населения, удовлетворения самых насущных жизненных нужд беднейшего населения края и работы окружной управы по установлению Советской власти на местах и комиссия пришла к заключению, что выделение Горного Алтая в особую уездную



**ПИСЬМО**  
**Каракорум-Алтайской окружной управы**  
**въ Сибирский советъ народныхъ комиссаровъ**

март 1918 года

21 февраля старого стиля 1918 года, на смену сошедшей съ арены общественной деятельности Алтайской Горной Думы, пришелъ Окружный Советъ Крестьянскихъ и Иностранческихъ Депутатовъ. После долгаго обсуждения создавшагося, въ связи съ выделениемъ изъ Бийскаго - Горно-Алтайскаго уезда, положения Учредительный Съездъ Крестьянскихъ и Иностранческихъ Депутатовъ принимая во вниманіе, что условия жизни населенія Горнаго Алтая слишкомъ разнятся отъ условий жизни степнаго края, что условия эти требуютъ болѣе широкихъ рамокъ самоуправленія, ПОСТАНОВИЛЪ всюду на мѣстахъ организовать Советы крестьянскихъ и иностранческихъ депутатовъ, Исполнительнымъ Комитетами которыхъ и передать всю полноту власти. Горный Алтай объявленъ Каракорумъ-Алтайскимъ Округомъ съ управленіемъ имъ исполнительнымъ органомъ Окружнаго Совета, назвавъ этотъ органъ Каракорумъ-Алтайской Окружной Управой, въ веденіе которой входитъ все хозяйство Округа безъ всякихъ подразделеній.

Нынѣ Каракорумъ-Алтайская Окружная Управа доводя о всемъ вышеизложенномъ до сведенія Совета Народныхъ Комиссаровъ, приветствуя его обращаясь въ то-же время съ просьбой не отказать въ будущемъ въ поддержкѣ, такъ какъ Окружная Управа являясь молодымъ еще не окрепшимъ исполнительнымъ органомъ народной власти поставлена передъ трудной задачей организации Советской власти на мѣстахъ въ основу которой положено экономическое благосостояніе Горнаго Алтая.

КГ КУ ГААК. Ф. Р - 239. оп. 1. д. 1. л. 27. *Машинописная копия*

**ДОКЛАД Г.И. ГУРКИНА**  
**Каракорумъ-Алтайской окружной управы**  
**Алтайскому губернскому Земскому собранію**

11 июля 1918 года

Бийскій уездъ, по своей территории равняясь 112000 кв. верстѣ, разбитъ на 76 большихъ волостей, является однимъ изъ большихъ Уездовъ Западной Сибири. При чемъ административное и Земское Управление въ г. Бийске, стоящемъ на краю уезда, что безусловно служить препятствіемъ къ управленію и своевременному обслуживанію нуждъ всего уезда за дальностью расстоянія около 600 верстѣ (Кошъ-Агачъ, Уймонъ и др.) и отсутствіе сносныхъ путей сообщенія. По темъ же причинамъ населеніе отдаленныхъ пунктовъ лишено воз-



возможности, за удовлетворением своих нужд обращаться в уездные учреждения, вследствие чего жители Горного Алтая, являются как-бы пасынками Уезда.

Кроме изложенного, здесь есть еще более важные особенности Бийского уезда, именно: Бийский уезд делится на две хотя и не равные части, по географическим, этнографическим и почвенным условиям, степную с населением русским земледельческим и горную - с населением туземным (алтайцы, телеуты, кумандинцы, черновые татары, шорцы, киргизы) живущим промыслом (зверовый, ореховый), скотоводством и мораловодством. Прибавьте к этому кочевой образ жизни туземцев, которые составляют 5/6 населения Горного Алтая, незнание ими русского языка, а так же и то, что интересы русского населения, живущего на Алтае среди туземцев одинаковы с последним (один и тот же род занятий, знакомство с обычаями и знание туземного языка русским населением, говорить за то, что потребность образования из Горного Алтая особого уезда назрела давно и если необходимость разделения так выпукло не выступала прежде, то это можно объяснить только бюрократической системой управления, так как в то время каждый уезд, в том числе и Бийский, были разбиты на несколько участков, с резиденцией управления Крестьянского Начальника в каждом, чем и парализовалась надобность в разделении уезда.

Указав на особые условия местности и быта Горного Алтая, давно диктующие необходимость организации особого уезда, нельзя обойти молчанием стремление населения к самоуправлению, те формы в которые вылилось это стремление и причины послужившие к тому.

Несмотря на то, что население Горного Алтая на 5/6 состоит из туземцев, туземцы до последнего времени эксплуатировались и обирались как не добросовестными чиновниками всех ведомств, так и многими русскими гражданами живущими на Алтае.

Не перечисляя общественных фактов эксплуатации темных, полудикаких туземцев, эксплуатации основанной на их невежестве, обычаях, суеверии и доверчивости, мы лишь констатируем, что для просвещения инородцев сделано до сих пор ничего не было, доказательством чему может служить хотя-бы тот факт, что до настоящего времени в целом ряде не только сель, но и волостей нет школ, в селах же, где имеются школы, то это школы открыты миссией, не могут быть названы разсадниками просвещения, так как оставляют желать много лучшего. В миссионерских школах почти все учащие люди полуграмотные, вышедшие из 2-х классов или катехизаторского училища, а потому и ученики окончившие миссионерскую школу с трудом подписывают свою фамилию.

О медицинской помощи нужно прямо кричать, медицинская помощь в Сибири вообще в зачаточном состоянии, на Алтае же она совершенно отсутствует. Нельзя же признать за помощь на такой территории одного врача да 4-5 фельдшеров.

Несмотря на то, что Алтай край скотоводческий и за все время войны и по сей день являющийся одним из главных поставщиков скота, как для армии, так и для населения, на Алтае не было и нет ветеринарной помощи, вследствие чего ежегодно различного рода эпизоотии уносят тысячи голов скота, разоряя население. Скот вырождается, мельчает и никто не обращает внимания, ничего не сделано, чтобы улучшить породу скота, увеличить вес его.

Дорог на Алтае почти нет, если выючные не считать за дороги, вследствие чего население Алтая почти круглый год, как между собой, так и с городом сообщается только верхом, а продовольствие и товар выючно, приняв же во внимание, что дороги эти в большинстве случаев проложены бассейнами горных рек и речушек, мы увидим, что такие дороги во первых увеличивают в 5, 6, иногда и более раз расстояние и во вторых делаются не проезжими в большую воду и весной, после обильных дождей.

Много еще и других нужд, созданных географическими условиями края, нужд на первый взгляд мелких, незначительных, и для жителей степной местности непонятных, но в то же время сильно отражающихся на населении, заставляли искать Алтайцев выход, искать причину зла. Зло это Алтайцы видели в том, что управляют краем русские, а выход из него, свое инородческое самоуправление. Мысль о своем самоуправлении глубоко сидела в сердцах Алтайцев сотни лет, ожидая лучших светлых дней для своего осуществления. Как только пришли давно жданные светлые дни, как только было свергнуто иго самодержавия, Алтайцы ожили, они были уверены, что пришло их освобождение, что теперь они сами будут управлять собой, эта их заветная мечта была принесена ими на Томское Губернское Народное Собрание и там получила отклик, в лице представителей 4-х миллионаго населения Томской губ. выразившийся в постановлении Томского Губернского Народного Собрания, о назначении на 1-е июля 1917 года в г. Бийске Съезда инородцев Горного Алтая. Съезд состоялся с 1-го по 6-е июля, на котором и был избран исполнительный инородческий орган, названный «Алтайской Горной Думой». Избранный на съезд исполнительный орган при первых шагах к осуществлению намеченной съездом программы, натолкнулся на целый ряд препятствий преимущественно финансового характера и власти учреждения Бийского уезда, как административных так и земских. Также пришлось убедиться, что вследствие вкрапленности русского населения между инородческим (деревни со смешанным населением, русские деревни находящиеся в кругу инородческих аулов и т. д.) организация национального самоуправления, создать двоевластие в селах и волостях, что послужит причиной вражды на местах. Чтобы избежать этого, а также принимая во внимание, что

интересы русского населения, живущаго на Алтае среди туземцевъ, одинаковы съ последними, а при единстве общехозяйственныхъ интересовъ туземнаго и русскаго населения, знакомаго съ обычаями и языкомъ туземцевъ, ведение общаго земскаго хозяйства не встретитъ никакихъ затруднений, Алтайская Горная Дума решила образовать изъ горной части Бийскаго и Кузнецкаго уездовъ особый Горно-Алтайский уездъ съ этой целью 5-го октября 1917 г. было создано соединенное совещание Алтайской Горной Думы съ Бийскимъ Уезднымъ Исполнительнымъ Комитетомъ, которое и признало выделение Горнаго Алтайскаго Уезднаго Земства желательнымъ, протоколъ этого совещания былъ представленъ Алтайскому Губернскому Исполнительному Комитету, которымъ эта идея была также одобрена въ заседании 9-го Октября 1917 года. Для окончательнаго утверждения новаго Горнаго-Алтайскаго Уезда Алтайской Горной Думы были делегированы въ Петроградъ съ докладомъ Временному Правительству Председатель Думы Г. И. Гуркинъ и Секретарь ея Семеновъ.

Министерство выразило полное свое согласие на образование новаго уезда, предложивъ лишь доставить некоторые документы. Но совершенный большевиками государственный переворотъ помешалъ окончить начатое дело и окончательно закрепить новый уездъ.

Вынесенный докладъ на Бийское Уездное Чрезвычайное Земское Собрание, о необходимости разделения Бийскаго уезда на два, Чрезвычайное Земское Собрание, происходившее въ г. Бийске между 20 и 30 Ноября 1917 г. была принята следующая резолюция: «Не имея въ принципе препятствий къ образованию изъ Горной части Бийскаго Уезда особаго Горно-Алтайскаго уезда, Бийское Уездное Земское Собрание вопросъ о границахъ этого уезда откладываетъ до решения Очереднаго Земскаго Собрания, после опроса населения заинтересованныхъ волостей». Къ сожалению пока происходилъ опросъ населения по всей России вообще, въ частности въ Алтайской Губернии, большевики захватили власть, нечего было и думать, о новомъ Уездномъ Земстве, когда старые уже разгонялись.

Передъ Горной Думой всталъ вопросъ отделиться ли отъ Бийскаго уезда революционнымъ порядкомъ, не ходатайствуя объ утверждении передъ большевиками или же похоронить идею самоуправления Алтая безъ борьбы, безъ сопротивления. Для решения столь важнаго вопроса Алтайской Губернской Думой и былъ созванъ Съездъ представителей населения Горнаго Алтая 20-го февраля ст. ст. с. г. въ с. Улале. На съездъ прибыло 106 представителей и вопросъ объ отделении отъ Бийскаго Уезда не вызвалъ совсемъ возражения и на заседании 22-го Февраля с. г. 100 голосами противъ 6 было решено отделиться не въ Уездъ, а въ округъ, назвавъ его «Каракорумъ-Алтайский Округъ».

Правда много на этомъ съезде рассматривалось и принято постановлений, которыя характеризуютъ Съездъ, какъ работавший не въ рамкахъ Уезда или даже Губерний, а какъ нечто автономное, но если мы вспомнимъ въ какое время проходила эта работа, когда Советская власть, разрушая все, не создала ничего

и эта разруха уже докатывалась до горь Алтая, чтобы спасти Алтай от надвигающейся большевистской разрухи, Съезд должен был выйти из общеземских рамок и это нужно ставить не в вину, а в заслугу.

Организация Каракорума не понравилась Советской власти главным образом Бийской, как ближайшей и почти в продолжении четырех месяцев Управе, чтобы выполнить волю Съезда, пришлось вести борьбу с Бийским Совдепом и его красной гвардией, вступая несколько раз в вооруженные столкновения, результатами которых были с обеих сторон убитые и раненые. Чтобы избежать дальнейших жертв, разгона Каракорума силой и не допустить разнузданных банд в пределы Алтая, Управа была вынуждена добиваться признания Каракорум-Алтайского уезда в Губернском Совдепе, что ей и удалось при условии наименования Совдепом, Управа считая, что зло разлившееся по России во всяком случае не от того, как учреждение называются, а от того, кто и как управляет, согласилась принять ту вывеску, какую ей навяли и Алтайский Губернский Совдеп признал Каракорум-Алтайский уезд, предложив Бийскому Совдепу не вмешиваться в дела Каракорума. Но и после этого преследования Каракорума продолжались вплоть до 8-го июня п. ст., когда Каракорум-Алтайская Управа объявила себя подчиненной Сибирскому Временному Правительству, организовала отряды и всюду на Алтае смела большевистские Советы, заменив Земскими Управами.

Изложив перед Вами граждане, краткую историю Каракорум-Алтайского уезда и борьбу за него, а также принимая во внимание:

1) что район, намечаемый Каракорум-Алтайской Управой в особую Земскую единицу, представляет собой естественно обособленную территорию с горным характером природы.

2) Преобладающую массу населения 5—6 района составляют туземцы.

3) Своеобразность хозяйственной жизни этого района под влиянием природных условий (главная роль занятия зверовой и ореховой промыслом, скотоводство и мараловодство) и не знание большинством туземцев русского языка, делают несовместимым участие туземцев в одном Земском органе с большинством русского земледельческого населения.

4) Под влиянием тех же природных бытовых условий неизбежно и разница осуществления Земского дела, как уже было сказано преобладание вычуженных верховых путей над колесными вероятностью создания передвижных школ, интернатов (вследствии малочисленности населения) аулов и разбросанности их специализация агрономической помощи, в особенности страхового дела (страхование скота и моралов), вероятностью и даже необходимость совершенно особых законов для местного самоуправления и суда.

Нам хочется верить, что это высокое Губернское Земское Собрание вполне оценит стремления жителей Горного Алтая и почти полуторолетнюю борьбу за свое самоуправление, примет во внимание вышеприведенные мотивы и принципиальное признание и одобрение идеи нового уезда, 1) Бийским

Исполнительнымъ Комитетомъ, 2) Алтайскимъ Губернскимъ Исполнительнымъ Комитетомъ, 3) Министерствомъ Внутреннихъ Делъ, 4) Бийскимъ Уезднымъ Земскимъ Собраниемъ, 5) Даже большевистской властью, а также и то, что Каракорумъ-Алтайский Уездъ фактически существуетъ уже 4 месяца, устоявъ подъ напоромъ красной гвардии и даже оказавъ посильную помощь войскамъ Временнаго Правительства при свержении большевиковъ, а также и то, что все вместе взятое безусловно доказываетъ жизненность новаго уезда, а потому и заслуживаетъ его утверждения.

Подлинный Председатель  
подписали: Члены:

Г. Гуркинъ

КГКУ ГААК. Ф. Р – 233. оп. 5. д. 16. лл. 206-207 об. *Типографская копия*

**Из постановления земельного отдела МВД Временного Российского  
правительства об образовании Каракорумского уезда**

г. Омск

18 января 1919 года

Совет Министров 30 декабря минувшего года постановил:

1.Образовать Каракорумский уезд в составе Алтайской губернии, установив местопребывание уездных учреждений для этого уезда с. Улалинского той же волости.

2.Образовать Каракорумский уезд из следующих волостей: Бийского уезда Байгамской, Ахтаганской, Алтынкольской, Усть-Уймонской\*, Ыныргинской, Успенской, Паспаульской, Бешпельтирской, Чаптыганской, Улалинской, Имериканской\*, Чемальской, Солданской\*, Айской, Каянчинской, Ново-Дмитровской, Чергинской, Маютинской, Шебалинской, Песчанской, Барагатинской\*, Келейской, Усть-Канской, Кырлыгской\*, Тюдралинской, Абайской, Ябаганской, Уймонской, Катандинской, Четинской, Верх-Уймонской, Уредповингинской\*, Караколо-Куратинской, Онгудайской, Чибикынгорской\*, Кош-Агачской, Киргизской, Улаганской, Чулышманской.

3.Предоставить Министерству Внутренних Дел определить провести в натуре постоянные границы Каракорумского уезда, согласно заключению по сему предмету заинтересованных Земских Собраний.

\* Наименования волостей даны по тексту документа. Следует читать: Усть-Уймонской, Имеринской, Салдамской, Барагашской, Кырлыкской, Урсуло-Кеньгинской, Чибит-Кынгырарской.

**Описание Временных границ Каракорумского уезда**

Граница, начинается от юго-западной границы Кузнецкого уезда идет в юго-западном направлении водоразделом реки Сюи и Тюленя по границе хозяйственных частей Праволебедской лесной дачи Сюинской и Тюленской.

Далее граница огибает переселенческие участки, расположенные на правом берегу реки Лебеда: Торочешниковский и Усть-Тюленский и расположенные на левом берегу реки Лебеда Усть-Вайгольский и Айменский – земельную дачу Гурьяновскую и переселенческие участки Аненский, Тондошку, и Казанцовский; затем граница идет вниз по течению реки Лебеда до впадения его в реку Бию, а потом вниз по реке Бии, далее переходит на правый берег этой реки, захватывая Каракарум-Алтайский уезд, аулы: Алемчир, Сурбашев, Бостов и Шунарок.

Немного ниже переселенческого участка Шунарок граница переходит на левый берег реки Бии и огибает с западной и южной стороны Нижне-Бийскую лесную дачу и подходит к северной границы Успенской волости, за затем идет по границе наделов селений этой волости: переселенческих участков Октября, Верхне-Кысинского, Говоровского и деревни Абабковой до границ Паспаульской волости.

Затем граница огибает с севера надел переселенческого участка Кочкинского Паспаульской волости. Далее граница подходит к Улалинской волости и идет по северным границам следующих наделов: переселенческих участков Кедровского, Комыжака, села Верх-Карагужинского и села Чергачака.

От Чергачакского надела граница пересекает реку Катунь и идет по границе надела деревни Платовой Айской волости. Далее граница огибает наделы селений Айской волости села Айского, Верх-Айского, деревни Каячи, Верх - Каима и трех переселенческих участков, расположенных в районах ключей [Ш]ебинского и Светлого.

Затем граница отделяет в Каракорум-Алтайский уезд деревни Верх-Устюбы Ново-Дмитриевской волости Казенную дачу Кыркылинскую, наделы селений той же Ново-Дмитриевской волости: деревни Нижняя Комара, переселенческих участков Каральева, Каркитанского, Ильинского и Мещанского доходит до границы Песчанской волости, при чем граница идет по наделам следующих селений этой же волости: Магуйтинского, Ильинского, Мариинского и Курзюнского. Далее граница огибает наделы следующих урочищ Келейской волости: Бело-Ануских вершин, Яконура, Келея и поселка Верх-Муты (Нарын-Халка). Затем идет по наделам урочищ Кана и Козули и по границе урочища Тюдралы.

Далее разделённая граница идет между земельно-лесной Право-Чарышской дачи и лесной дачи Каракольской. Затем она идет по границам урочища Талицы и деревни Чечулихи тоже Тюдралинской волости, а отсюда пролегает между хозяйскими частями Лево-Чарышской земельно-лесного пространства[...] и Кумирской, отделяя первую (Каргонскую) в Бийский уезд вторую (Кумирскую) в Каракарум-Алтайский уезд и заканчивается на границе Змеиногорского уезда в верховьях реки [...] протекающей в пределах Приубинской земельно-лесной дачи

С подлинным верно: Делопроизводитель

### **Акт**

1918 года 2 сентября Комиссия, созванная на основании постановления Чрезвычайного Губернского Земского Собрания Алтайской губернии от 11 июля 1918 года по журналу № 10 определения Алтайской Губернской Земской Управы от 5 августа 1918 года за № 64 для установления границ, отделявших Бийский уезд от Каракорум-Алтайского в составе представителей: от Алтайской Губернской Земской Управы - П.А. Казанского и С.А. Полетаева, от Бийской Уездной Управы – Г.И. Серебренникова и от Каракорум-Алтайской Уездной Земской Управы - В.К. Тюкина, при участии представителей от Министерства Туземных дел Г.Н. Бутакова, под председательством П.А. Казанского, на основании данных, бывших в её распоряжении и на основании произведенных ею обследований на местах выработала нижеследующий проект раздельной границы между Бийский и Каракорум-Алтайский уездами.

В основании этого проекта Комиссия положила как племенное различие населения этих двух уездов, так и естественную разницу во всем жизненном укладе с одной стороны каракорумца – жителя горной страны, скотовода и промышленника по преимуществу, а с другой – крестьянина-хлебороба, прилагающего свой труд на плодородных равнинах северной части Бийского уезда. Желание самого населения присоединиться к тому или другому уезду Комиссией учитывалось в значительной степени, но, конечно, не могло быть удовлетворено во всех случаях, т.к. иногда это создало бы недопустимую череполосицу. Например, в Каракорум-Алтайский уезд Быстринской волости, а иногда вследствие того, что оно шло в явный ущерб населению и ни в чем не мотивировалось или населением приводились мотивы совершенно неосновательные, например: «Боимся насильственного выселения из Горного Алтая» или «Отделения Горного Алтая в самостоятельное государство» и т.п.

Намеченная Комиссией граница, показанная на прилагаемой при сем карте в десяти-верстном масштабе, начиная от юго-западной границы Кузнецкого уезда, идет в юго-западном направлении водоразделом реки Сюи и Тюленя по границе хозяйственных частей Праволебедской лесной дачи Сюинской и Тюленской, оставляя первую (Сюинскую) в Бийском, а вторую (Тюленскую) в Каракорум-Алтайском уезде. Далее граница огибает переселенческие участки, расположенные на правом берегу реки Лебеда: Торочешниковский и Усть-Тюленский и расположенный на левом берегу Лебеда Усть-Вайгольский и Айненский – земельную дачу Гурьяновскую и переселенческие участки Анненский, Тондошку и Казанцевский; затем граница идет вниз по течению реки Лебеда до впадения его в реку Бию, а потом вниз по реке Бии, далее переходит на правый берег этой реки, захватывая в Каракорум-Алтайский уезд айлы: Алемчир, Сурбашев, Босток и Шунарак.

Описанной границей Комиссия имела в виду выделить в Бийский уезд все переселенческие поселки, расположенные в районе реки Лебеда, в Бийский уезд, как в виду чисто русского населения этих поселков, так и в виду тесной

связи их с городом Бийском при посредстве хороших дорог, специально для этого проложенных переселенческим ведомством, при этом в Каракорум-Алтайский уезд выделились пограничные Ахтыганская и Байгольские волости.

Немного ниже переселенческого участка Шунарока граница переходит на левый берег реки Бии и огибает с западной и южной стороны Нижне-Бийскую лесную дачу, оставляя ее в Каракорум-Алтайском уезде, и подходит к северной границе Успенской волости, а затем идет по границе наделов селений этой волости: переселенческих участков Октября, Верхне-Кысинского, Говоровского и деревни Абабковой до границы Паспаульской волости. Хотя в Успенской волости преобладает русское население, но в виду чисто горного характера местности и обусловленного этим скотоводческо-промыслового характера хозяйства жителей, она более подходит к типу селений Каракорум-Алтайского уезда; само население вполне определенного мнения по этому вопросу не установило: на сходе, весьма неполном, при отсутствии, главным образом, жителей таежных селений, тяготеющих к Каракоруму, голоса разделились – 20 за Бийск, 14 за Каракорум, при чем сторонники выделения в Бийский уезд обстоятельных мотивов этого желания представить не могли, тогда как за выделение в Каракорумский уезд были высказаны серьезные доводы (сравнительная близость и удобство сношений с уездным центром и др.), почему Комиссия запроектировала Успенскую волость в состав Каракорум-Алтайского уезда.

Затем граница огибает с севера надел переселенческого участка Кочкинского Паспаульской волости, которая, как горно-таежная, со всеми входящими в нее селениями Комиссией отнесена к Каракорумскому уезду. Далее граница подходит к Улалинской волости, по характеру местности и бытовым условиям так же бесспорно относящейся к Каракорумскому уезду и идет по северным границам наделов: переселенческих участков Кедровского, Комыжака, села Верх-Карагужинского и с. Чергачака. Последний хотя и перешел недавно из Улалинской в Покровскую волость, но слившись в одно селение с деревней Маймой, желающей остаться в Улалинской волости и выделиться в Каракорум-Алтайский уезд, по мнению Комиссии, подлежит обратному перечислению в Улалинскую волость. От Чергачакского надела граница пересекает реку Катунь и идет по границе надела деревни Платовой Айской волости отделяя к северу в состав Бийского уезда вновь образуемую Шульгино-Логовскую волость, с селениями Шульгин-Лог, Кутарок и Половинку и оставляя остальную часть Айской волости в Каракорум-Алтайском уезде.

Далее граница огибает наделы селений Айской волости: села Айского, Верх-Айского, деревни Каячи, дер. Верх-Каима и трех переселенческих участков, расположенных в районе ключей Щербенинского и Светлого. Зачисление большей части селений Айской волости в Каракорум-Алтайский уезд обусловлено частью желанием самого населения (село Айское), а частью, и главным образом, характером горной местности и близостью и удобством сообщения с уездным центром Каракорума.



Ар.  
 1920 тийда Апрель айдын 13<sup>ч</sup> күнүндө, наарында Каракоруский уезддин Арман туркумунун Караар кыраи Шибалинда.

Анын урун Горно-Алтайский Районный деп. адын турган Ревком, анын Отделдары Подотделдери өлкөзү Уездный болуп, Уездный керектерин түдүрөр.

Анын түткөн Горно-Алтайский Уездный ичинде жортаган улусуна сууны аралаган болуп, Горно-Алтайский Ревком турмушун айдын пертаткан турган Уездный Ревком Горный Алтайдагы керектен аайлабаас. Аа керектилик пертен кыргыздын аайлазган деп айто Горно-Алтайский Уездный Ревкомна Шибалинда кайра кер. Келиши айдарган, сураар сурагы бар болзо Шибалиндагы Уездный Ревкомго, анын Отделдарына иш турган.

Горно-Алтайский Уездный Ревкомго, анын ичинде аайлашкан ишине, йон улус текши болуп турган деп тургу. Ташкараар кыраи жонуктаган деп айтамыз? Энди керектүү кыраи болуп турганга расаан болбаас, пичиктилик тын анын көптөйбө. Турган чыгар таварды керектүү келиши үлөйүндө атай болор.

Анын түткөн Уездный Ревкомго Арман туркумунун улусуна улуска, атайда улуска тей кылып турганда тей болуп иштетер. Касиы-

Затем граница отделяет в Каракорум-Алтайский уезд надел деревни Верх-Устюбы Ново-Дмитровской волости (Комар), земельную дачу Кыркылинскую, наделы селений той же Ново-Дмитровской волости: деревни Нижняго Комара, переселенческих участков Маральева, Маркитанского, Ильинского и Мещанского и доходит до границы Песчанской волости, которая как горно-таежная также бесспорно включается в Каракорумский уезд, при чем граница идет по наделам следующих селений этой волости: Могуйтинского, Ильинского, Мариинского и Курзюнского. Далее граница огибает наделы следующих урочищ Келейской волости, по составу инородческого населения отнесенной к Каракорум-Алтайскому уезду: Бело-Ануйских вершин Яконура, Келея и поселка Верх-Муты (Нарын-Халка). Затем граница отделяет в состав Каракорум-Алтайского уезда Усть-Канскую волость, идя по наделам урочищ Кана и Козули, и Тюдралинскую волость – по границе урочища Тюдрали.

Мотивами включения в Каракорум-Алтайский уезд Усть-Канской волости является типично горно-таежный характер местности и инородческий состав ее населения; что же касается Тюдралинской волости, то помимо горного ее характера, она по главному пути сообщения с городом Бийском отделяется от него бесспорными волостями Каракорум-Алтайского уезда Келейской и Усть-Канской, почему Комиссия не могла посчитаться с желанием населения оставить ее в Бийском уезде, а выделила в Каракорум-Алтайский уезд.

Далее раздельная граница идет между земельно-лесной дачей Право-Чарышской и лесной дачей Каракольской, отделяя первую в Каракорум-Алтайский, а вторую в Бийский уезд. Затем она идет по границам урочища Талицы и деревни Чечулихи, той же Тюдралинской волости, а отсюда пролегает между хозяйственными частями Лево-Чарышского земельно-лесного пространства Коргонской и Кумирской, отделяя первую (Коргонскую) в Бийский уезд, а вторую (Кумирскую) в Каракорум-Алтайский уезд, и заканчивается на границе Змеиногорского уезда в верховьях реки Становой, протекающей в пределах Приубинской земельно-лесной дачи.

Описанной границей в состав Каракорум-Алтайского уезда выделены следующие волости Бийского уезда: 1) Байгольская, 2) Ахтыганская (Турочак), 3) Алтынкольская, 4) Усть-Уймонская, 5) Ыныргинская, 6) Успенская, 7) Паспальская, 8) Чаптыганская, 9) Улалинская, 10) Имеринская, 11) Бешпельтирская, 12) Чемальская, 13) Солдамская, 14) Айская, 15) Каянчинская, 16) Ново-Дмитриевская (Комар), 17) Чергинская, 18) Муютинская, 19) Шебалинская, 20) Песчанская, 21) Барагашинская, 22) Келейская, 23) Усть-Канская, 24) Кырлыкская, 25) Тюдралинская, 26) Абайская, 27) Ябаганская, 28) Уймонская, 29) Катандинская, 30) Четинская, 31) Верх-Уймонская, 32) Урсуло-Тенгинская, 33) Караколо-Куратинская, 34) Онгудайская, 35) Чибит-Кынгырарская, 36) Кош-Агачская, 37) Киргизская, 38) Улаганская, 39) Чулышманская.

Черно-Ануйская волость по горному характеру местности подлежала бы отнесению в Каракорум-Алтайский уезд, но в виду трудности сообщения с уездным центром Каракорума поперек высоких горных хребтов и согласно желания населения оставлена в Бийском уезде. Желание населения волостей Быстринской и Нижне-Кумандинской к Каракорум-Алтайскому уезду Комиссией, во избежание чрезполосности не удовлетворено, и впредь до разрешения этого вопроса Губ. Земск. Собранием эти волости оставлены в Бийском уезде.

Имея в виду, что установление определенной границы между Бийским и Каракорум-Алтайским уездами, во избежание полного расстройств деятельности как правительственных, так и земских уездных учреждений, является делом совершенно неотложным, Комиссия постановила считать с настоящего момента запроектированную ею раздельную границу **ОБЯЗАТЕЛЬНОЙ**, впредь до рассмотрения и утверждения ее Алт. Губ. Земск. Собранием, при этом Комиссия считает необходимым указать, что граница эта имеет чисто административное значение и совершенно не касается существующего порядка пользования земель, лесами, ореховыми и зверовыми промыслами и т.п.

КГ КУ ГААК. Ф. Д – 235. оп. 1. д. 12. лл. 1 – 2 (об); 11 – 16 (об). *Машинописный подлинник*

**ВЫПИСКА № 21**  
**из собрания Узаконений и Распоряжений**  
**Рабоче-Крестьянского Правительства**

19/6 февраля 1918 года

Отдел 1-й

**ДЕКРЕТ СОВЕТА НАРОДНЫХ КОМИССАРОВ.**

318. О порядке изменения границ губернских, уездных и пр.

1. Вопросы об изменении границ, губерний, уездов решаются всецело местными Советами Рабочих, Крестьянских и Солдатских депутатов.

2. При отходе частей одной губернии или области к другой, возникшие технические вопросы и недоразумения решаются смешанными комиссиями заинтересованных Губернских Советов или Съездов их.

3. Такой же порядок соблюдается и при изменении границ одного уезда за счет другого, или одной волости за счет другой.

4. Области, губернии, уезды и волости могут так разделяться на части, образуя новые административные, экономические единицы.

5. О всех подобных изменениях сообщаются подобные данные Народному Комиссариату по внутренним делам.

Подписали: Председатель Совета Народных Комиссаров В.Ульянов /Ленин/.  
Народные Комиссары: Петровский, Шляпников, В.Трутовский. Управляющий делами Совета Народных Комиссаров Бонч-Бруевич.

27 января 1918 года.

Распубликовано в № 22-ом газеты Рабочего и Крестьянского Правительства от 31 января 1918 года.

С подлинным верно: Секретарь /подпись/  
Верно: Делопроизводитель Горно-Алтайского Райревкома

**Список волостей бывшего Каракарумского уезда и количества населения по данным Волостных Земских Управ за 1918, 1919 годы**

№ п/п	Наименование волостей	Количество населения		
		Муж	Женщ	Всего
1	Айская	3527	3674	7201
2	Абайская	693	771	1464
3	Алтын Кольская	1014	999	2013
4	Актыганская	642	632	1274
5	Барагашинская	2713	2716	5428
6	Бешпельтирская	965	909	1874
7	Верх-Уймонская	506	535	1041
8	Горно-Онгудайская	1497	1604	3101
9	Имеринская	943	953	1896
10	Ининская	1397	1183	2580
11	Караколо-Ку	671	640	1311
12	Катандинская	1314	1099	2413
13	Келейская	551	472	1023
14	Киргизская	833	890	1723
15	Кош-Агачская	2225	2221	4446
16	Кырлыкская	1389	1291	2680
17	Мьютинская	1313	1256	2569
18	Ново-Дмитриевская	756	850	1606
19	Паспаульская	1531	1522	3053
20	Салдамская	575	510	1025
21	Тюдралинская	706	729	1435
22	Улаганская	1353	1312	2665
23	Улалинская	3097	3205	6302
24	Урсуло-Кеньгинская	1516	1526	3042
25	Успенская	1811	1901	2712
26	Усть-Канская	1225	1232	2457
27	Уймонская	1238	1218	2456
28	Чергинская	871	950	1821
29	Четинская	637	639	1276
30	Чемальская	774	816	1590
31	Чулышманская	348	335	683

32	Шебалинская	821	913	1734
33	Ябоганская	1109	1209	2318
34	Ыныргинская	1431	1562	2993
	Всего по Уезду	41932	42267	84158
№ п/п	Наименование волостей	Количество населения		
		Муж	Женщ	Всего
1	Абайская	1064	1184	2248
2	Айская	2930	3352	6283
3	Бешпельтирская	725	829	1554
4	Ново-Дмитриевская	759	856	1615
5	Катандинская	1716	1849	3565
6	Песчанская	1523	1687	3210
7	Паспаульская	1748	1757	3505
8	Салдамская	458	506	964
9	Туэктинская	1206	1210	2416
10	Тюдралинская	769	940	1709
11	Улалинская	4702	4885	9587
12	Усть-Канская	2443	2656	5099
13	Чергинская	1344	1429	2773
14	Чемальская	948	1071	2019
15	Шебалинская	1495	1655	3150
16	Уймонская	2021	2248	4269
17	Ыныргинская	1625	1567	3192

КУ РА «ГАСПД РА». Ф. Р-5. оп. 1. д. 123. лл. 14-19. *Рукописный подлинник*

### ПРИКАЗ № 24

#### Бийского уездного ревкома по отделу управления

14 января 1920 года

Бийский уездный Ревком на заседаниях от 1 и 8 января с/г. ПОСТАНОВИЛ выделить под ведомством Уездного Ревкома Уймонский военно-гражданский район. Вновь выделяемый район объединяет волости: Катандинскую, Четинскую, Уймонскую, Верхне-Уймонскую, Абайскую, Кырлыцкую, Канскую, Ябоганскую и Тюдралинскую. Вся полнота гражданской власти в Уймонском районе возлагается Бийским Уездным Ревкомом на Уймонский Районный Ревком в составе 3-х лиц. Временно, до собрания органов гражданской власти на общем основании, членами Районного Революционного комитета назначаются: председателем – Ефим Игнатьевич Астафьев, заведующим отделом управления – Александр Иванович Зуйко и третьим членом - Районный Военный Комиссар тов. Микшин Михаил.

Под строгой ответственностью по законам военно-революционного времени предлагается всем местным военным отрядам не вмешиваться в граждан-

ское правление района, а всем существующим поныне местным властям, как волостным, так и сельским подчиняться исключительно распоряжениям районного Ревкома, которому поручается и организация временных волостных и сельских Ревкомов.

В целях общественного порядка и спокойствия в распоряжение районного комитета дается Советская милиция и гарнизонный отряд во главе с комендантом.

Председатель	/подпись/
Заведующий отделом управления	/подпись/
Секретарь	/подпись/

КУ РА «ГА СПД РА». Ф. Р-5. оп. 1. д. 33. л. 4. *Машинописный подлинник*

**ПРОТОКОЛ №2**  
**Ороктогойского общественного народного собрания**  
**Урсуло-Кенгинской волости, Бийского уезда**

22 января 1920 года

На собрании присутствовало 29 человек из с. Ороктогая, Уро, Каробан и Каросу, под председательством Ф.С. Сапина, при секретаре П. Шадриним.

Слушали доклад председателя собрания Сапина о присоединение нашего общества в состав Салдамской волости с перенесением резиденции из с. Едигана на устье Ороктогая.

Обсудив означенный вопрос принимая во внимание: дальность расстояния Урсуло-Кенгинской волости, соединение русского населения Ороктойского и Едиганского, связью паромной переправы через р. Катунь и устройство тележного пути на Чемал – постановили: присоединится обществом вышеозначенных урочищ к Салдамской волости.

Для законного утверждения расчета с Урсуло-Кенгинской волостью и проч. вопросов по разделению уполномочиваем т. Шадрина и секретаря Салдамской волости И.М. Малкова.

Подлинное за надлежащими подписями с подлинником верны	
Помощник секретаря	Пьянов

КУ РА «ГА СПД РА». Ф. Р-5. оп. 1. д. 28. лл. 9-10. *Рукописная копия*

**ПОСТАНОВЛЕНИЕ № 14**  
**Мариинского сельского народного Собрания**

1920 года января 31 дня

Мы нижеподписавшиеся гр. села Мариинскаго, временно сост. Черно-Ануской волости, Бискаго Уезда, быв сего числа на общем нашем сельском Собрании, которое открыто Председателем Собрания Казанцевым при Секретаре

Сельминском, где имели суждения относительно перехода нашего общества и заимок В-Этогола из Песчанской волости в Черно-Ануйскую, причинного желая нашего населения сего перехода.

1 - Черно-Ануйская волость находится на одном Уймонском тракту и ежедневный проезд из Черно-Ануйя до Мариинского разных должностных лиц облегчает наше население по отправке деловых бумаг, а как Песчанская волость стоит от нашего населения совершенно в стороне, то всегда по отправке деловых бумаг приходится посылать нарочных.

2 – Черно-Ануйская волость лежит ближе к нашему селению и по удобству путей сообщения, более имеет для нас преимущества перед Песчанской вол. Наше селение лежит от Черно-Ануйя на расстоянии в 18 верстах, а Песчанская по тележному тракту в 40 вер. а по верховой тропинке горами в 20 верстах с припятствиями весною в половодье реки Песчаной.

3 – Черно-Ануйская вол. по своему составу народонаселения более многочисленная, что будет легче отбывать волост. повинности, так как наше население по неурожайности местности бедные и не может нести большие волостные повинности с малочисленным составом волости.

4 – В Черно-Ануйе имеется лечебница, медицинской помощью которой пользуется в настоящее время наше население.

5 – Во время настоящего переворота Песчанская вол. была уничтожена и нам пришлось присоединиться к Черно-Ануйской и вот уже 4 месяца состоим в Черно-Ануйской вол. и все время получаем продовольственный хлеб и как мы ранее находились в Песчанской вол. а таперь находимся несколько месяцев в Черно-Ануйской, то на опыте оказалось, что вторая имеет больше удобств для нас пред первой, а по сему все единогласно ПОСТАНОВИЛИ: войти с ходатайством пред Онгудай-Шебалинским районным Ревкомом или по инстанции пред уездным Ревкомом, на основании вышеизложенного исключить наше общество из Песчанской волости для перечисления в состав Черно-Ануйской волости, Бийского уезда. В чем и подписуемся неграмотные:

- |                      |                       |                       |
|----------------------|-----------------------|-----------------------|
| 1. Таита Чешкуреков  | 15. Саспаков Савелий  | 29. Запин Ефим        |
| 2. Осипов Никита     | 16. Васильев Игнатий  | 30. Неустроев Ефим    |
| 3. Уюранаков Иван    | 17. Улаков Андрей     | 31. Казанцев Илья     |
| 4. Осипов Сергей     | 18. Малых Андрей      | 32. Казанцев Владимир |
| 5. Тайбарин Пантелей | 19. Тайбарин Чорпий   | 33. Воробьев Василий  |
| 6. Соболькин Семен   | 20. Кокпоев Кипрьян   | 34. Пикин Иван        |
| 7. Беляев Иван       | 21. Пестерев Аржений  | 35. Москвин Николай   |
| 8. Баксаргин Роман   | 22. Кадышпаков Степан | 36. Кадыев Михаил     |
| 9. Каднев Пантелей   | 23. Логинов Захар     | 37. Кадыев Алексей    |
| 10. Тыдынов Наум     | 24. Саспаков Никита   | 38. Усольцев Прокопий |
| 11. Важин Ипат       | 25. Тыдыков Николай   | 39. Савитов Федор     |
| 12. Сатаков Никита   | 26. Тайбарин Поликарп | 40. Сусоев Павел      |
| 13. Макыев Лазарь    | 27. Асеев Семен       | 41. Иванов Федор      |

14. Постников Степан                      28. Конокпоев Василий                      42. Дудаков Григорий  
А за них неграмотных и за себя расписались Павел Понамарев, Сергей Аргоков, Евдокия Зятькова, Абмансин, Бойтогов.

Председатель Мариинского Народного  
Сельского Собрания  
Секретарь

У. Казанцев  
Сельминский

КУ РА «ГА СПД РА». Ф. Р-5. оп. 1. д. 122. л. 11. *Рукописный подлинник*

#### **ПРОТОКОЛ № 4**

#### **Заседания Онгудай-Шебалинского районного ревкома**

2 февраля 1920 года

СЛУШАЛИ:

Об упразднении Мыютинской волости и присоединении ее в Шебалинскую.

ПОСТАНОВИЛИ:

Упразднить Мыютинскую волость и присоединить ее со всем штатом писцов и делопроизводством в Шебалинскую волость.

Председатель Онгудай-Шебалинского райревкома, Члены, Секретарь

КУ РА «ГА СПД РА». Ф. Р-5. оп. 1. д. 59. л. 5. *Рукописный подлинник*

#### **ПРОТОКОЛ № 8**

#### **Онгудай-Шебалинского Райревкома**

9 февраля 1920 года

Обсуждался вопрос об упразднении Караколо-Куратинской /инородческой/ волости и присоединения ее к Горно-Онгудайской, ввиду неорганизованности первой и о переименовании Урсуло-Кеньгинской Волости в Туэктинскую, так как село Туэкта является центром волости и организация в ней. А также подыскание нужных работников скорее возможным.

Караколо-Куратинская волость упраздняется и вливается в Горно-Онгудайскую в полном составе с передачей всех дел – о новом составе волости донести. Урсуло-Кеньгинская волость переорганизовывается в Туэктинскую с резиденцией волостного ревкома в с. Туэкте. Об организации волостного Ревкома и его составе, а также о составе новой области донести.

Председатель районного Ревкома  
Вриоб. Секретаря  
Члены

Плетнев  
Бегман  
Дедков, Иляхин.

КУ РА «ГА СПД РА». Ф. Р-5. оп. 1. д. 59. л. 7 (об). *Рукописный подлинник*



**Рапорт № 60**

Председателю Онгудай-Шебалинского Районного ревкома тов. Плетневу  
14 февраля 1920 года

С представлением сего донести тов. председателю, что Ингурлинское и Агайринское сельские Ревкомы своим протоколом от 12 февраля с.г. не желают присоединиться к нашему сельскому Ревкому, т.к. с. Актель будто бы не является центром, и я сего числа делал опрос жителей с. Актела, каковые все поголовно согласились присоединиться к Чергинскому волревкому, как вблизи стоящему, и поэтому прошу присоединить с. Актел к Чергинской волости.

Председатель Актельского Ревкома  
Актелов

КУ РА «ГА СПД РА». Ф. Р-5. оп. 1. д. 122. л. 9. *Рукописный подлинник*

**ПОСТАНОВЛЕНИЕ  
организации Каялдинского сельского ревкома**

17 февраля 1920 года

Организовал т. Председатель Песчанского вол. Ревкома Петр Кузьмич Шадрин, секретарь А.Бегма.

Председателем Собрания единогласно избрали Василия Васильевича Иванова - малограмотный.

На повестке дня: 1) организация общества Каялдинского 2) состав членов сельского Ревкома [...]

Мы нижеподписавшиеся [...] с. Каялды Песчанской волости Бийсакого уезда Онгудай-Шебалинского Районного Ревкома быв сего числа на сельском собрании обсуждали об организации своего сельского общества. Единогласно приняли во внимание, что нужно организовать два общества воедино Мухорт-Чергу соединить с Каялдой и что будет одно общество Каялда. Для Каялдинского общества единогласно выбрали Председателем Василия Васильевича Иванова, товарища председателя Туньтема Штанакова, членов сельского продовольственного обеспечения Петра Егоровича Казакова, учетно-реквизиционной комиссии [...], Николай Эдоков, а Секретаря [...] найти т.к. при обществе вести секретарство некому [...]

Неграмотны: ...*Далее имена неразборчиво.*

За их неграмотных и за себя расписались Егор Беспалов, Татьяна Захарова  
Организатор Товар. Председателя Песчанского вол. Ревкома Каялдинск  
Председатель сельского Народного Собрания Василий Иванов  
Тов. Председателя Каялд.Рев. Буньков  
За секретаря А.Бегма

КУ РА «ГА СПД РА». Ф. Р-5. оп. 1. д. 122. л. 13. *Рукописный подлинник*

## ПРИКАЗ № 25

*По отделу Управления*

27 февраля 1920 года

Районный Ревком протоколом своим от сего числа за № 9 постановил:

Резиденцию Песчанского Волостного Ревкома перевести из с. Барагаша в с. Ильинское т.к. последнее является центром селений входящих в Песчанскую волость. 2/ Селения Шебалинской волости Ингурлю, Агайру и Актел объединить в одно Ингурлинское общество с местонахождением Сельского Ревкома в с. Ингурле. Образованное Ингурлинское общество присоединить к Чергинской волости. 4/ Селение Песчанской волости Куехтанар и Большую Чергушку присоединить к Шебалинской волости.

ПОСЕМУ ПРИКАЗЫВАЕТСЯ: 1/ Песчанскому Волостному Ревкому со всей канцелярией немедленно переехать в с. Ильинское, о чем донести Отд. Управления Районного Ревкома. 2/ Чергинскому Волостному Ревкому немедленно провести присоединение с.с. Ингурли, Агайры и Актепа а также и Улус-Чергу к Чергинской волости образовав три селения Ревкома, село же Урлус-Чергу устроить в административном отношении по своему усмотрению об исполнении донести Отделу Управления Райревкома. 3/ Шебалинскому Волревкому немедленно провести присоединение с.с. Большой Черги и Туехтанара к Шебалинской волости образовать в них Ревкомы или присоединить их к существующим уже обществам по своему усмотрению, об исполнении донести Отделу Управления Районного Ревкома.

Председатель Районного Ревкома	Плетнев
За заведующаго Отд. Управления	Дедков
Вр. Исп. Об. Секретаря:	Бегма
С подлинным верна: Делопроизводитель	

КУ РА «ГА СПД РА». Ф. Р-5. оп. 1. д. 122. л. 19. *Рукописный подлинник*

## Протокол №5

**заседания Салдамского волостного исполнительного комитета**

г. Бийск

10 марта 1920 года

Присутствовали: Е.Е. Шадрин, В.В. Пьянов, И.Я. Слоботчиков и И.М. Малков. Председательствовал Е.Е. Шадрин, Секретарь И.М. Малков.

Порядок дня:

1. О присоединении Заречных селений.

1. Слушали: отношение и копии протокола Ороктойского сельского Народного собрания от 22/1- с.г. о присоединении их к нашей волости.

1. Постановили: имея ввиду что означенное ходатайства о присоединении к Салдамской волости возбуждено со стороны Заречной части в составе селений: Аккан-Каросу, Ороктай, Карбан, Карасу, Сорулу, Улету, и Теректу еще при прошлой Советской власти 18 года, каковое опоздало их жизнь провести не пришлось, а также при павшем правительстве Колчака, т.к. означенные урочища состояли раньше в Урсуло-Теньгинской волости, каковая находится от их 80 верст почты, кроме того была чрез [...] Каракольская волость, а от резиденции нашей волости, самое дальнее урочище не более 10-12 верст.

Руководствуясь вышеизложенным и соединением в одну волость двух сел с оседлым и русским населением паромной переправой и проведеньем тележного пути на с. Чемал, что улучшает пути на Алтае и округляет волость, бывшее последнее Карокорумское земсобрание, означенное волделение утвердило и считать Салдамскую волость из сел Едиган, Ороктой и урочище Аккан-Каросу, Карбан, Карасу, Сорулу, Улету, Теректу, Бийка, Чобо, Канизара, Кужой, Сумульта, Куу, Каянча, [...], Куркуре.

Остановка только происходит из-за финансового расчета, какой был назначен на 1-е октября прошлого года, но ввиду [...] тогда времени сделать не представлялось возможным. В настоящее время ввиду ликвидации Урсуло-Теньгинской волости и всего ее делопроизводства, означенные селения остались без всякого покровительства и обеспечения, а потому основываясь на распоряжения Советской Власти о сохранении границ и всем вышеизложенным, считать селения заречной части в составе семи селений вышеперечисленных к Салдамской волости причисленными с сего числа, о чем донести всем учреждениям и послать на утверждение, а входящие селения известить [...].

Заседание объявляю закрытым.

Председательствовал  
Секретарь

Шадрин /подпись/  
/подпись/

КУ РА «ГА СПД РА». Ф. Р-5. оп. 1. д. 28. лл. 6-8. *Рукописнаякопия*

## **ВЫПИСКА**

**Из протокола № 3 заседания Бийского уездного ревкома**

10-го марта 1920 года

**СЛУШАЛИ:**

1/ Доклад Председателя Шебалинского Райревкома т. Плетнева о работе Райревкома и необходимости слияния всех райревкомов, расположенных на территории быв. Каракорумского уезда.

**ПОСТАНОВИЛИ:**

Райревкомы Уймонский, Шебалинский и Улалинский упразднить. Создать один Районный Ревком под названием Горно-Алтайский с резиденцией в с. Шебалино, обнимающий деятельность, прежде существовавших Райревкомов: Шебалинского, Улалинского и Уймонского.

Председателем Горно-Алтайского Райревкома назначается тов. Аржаков и членами Райревкома тов. Иванов и тов. Плетнев.

Все дела указанных Райревкомов передать во вновь организуемый Горно-Алтайский Райревком.

Подлинный за надлежащими подписями:

С подлинным верно: Секретарь

КУ РА «ГА СПД РА». Ф. Р-5. оп. 1. д. 122. л. 20. *Рукописная копия*

**ПРОТОКОЛ №7**  
**Ороктойского общественного народного Собрания**  
**Урсуло-Кенгинской волости Бийского уезда**

1920 год 15-го марта

На Собрании присутствовали 34 человека под председательством Семена Васильева, при Секретаре Ив. Шадрине.

Обсуждали вопрос О присоединении к Туектинской волости, но неприсоединение к Салдамской волости по всестороннему обсуждению ПОСТА-НОВИЛИ: Присоединится к Туектинской волости ввиду того что не в возможном получении продукта через Салдамской вол. Отдаленность Улалинского районного ревкома и затруднения пути по реке Катунь и неустроенной тележной дороги и переправы через р. Катунь. Необходимо нужен для населения. Продукты соль и сеянной хлеб, который просили отпустить Онгудай-Шебалинский районный ревком. Но Онгудай-Шебалинский ревком в выдаче продуктов отказал ввиду того, что отходили к Салдамской волости. Но мы еще не утверждены в Салдамской волости большинством желаем перейти (т.е.) соединится к Туектинской волости, в чем и подписываемся.

Подлинный документ за надлежащими подписями /подпись/

Председатель Ороктойского сельревкома /подпись/ Васильев

Настоящую выписку из протокола за №7 для рассмотрения и утверждения przeprowadжаю в Онгудай-Шебалинский районный ревком.

Председатель Ороктойского сельревкома /подпись/ Васильев

Секретарь Шадрин

Копия выслана в Туектинскую волость, Туектинский волостной Ревком

Возвращается для дачи Вашего заключения по постановлению №7 согласно приказа Районного Ревкома за № 3819 марта 1920

Вриоб Председателя Районного Ревкома /подпись/

Секретарь /подпись/

КУ РА «ГА СПД РА». Ф. Р-5. оп. 1. д. 28. л. 14. *Рукописная копия*

## **ПРОТОКОЛ** **заседания комиссии по разбивке Бийского уезда на районы**

16 марта 1920 года

Присутствуют от Отдела Управления т. Волчанский, от Земельно-лесного т. Семенов, от Горного Союза Киселев, от Народного Образования Пещалкин, от РКП Шацкий.

1. Разделение Каракорума на 7 районов.

Высказано пожелание ввиду того, что Каракорум-Алтайский уезд присоединен к Бийскому уезду в пограничных волостях возможно объединение из волостей как того, так и другого уезда из бывшего Каракорум-Алтайского района нашли возможным образовать только 6 районов из волостей.

1-й район. 1) Кош-Агачская, 2) Киргизская, 3) Чибито-Кынгараская, 4) Улаганская, 5) Чулышманская.

2-й район. 1) Шебалинская, 2) Чергинская, 3) Онгудайская, 4) Туэктинская, 5) Караколо-Куратинская, 6) Урсуло-Тендинская, 7) Мьютинская.

3-й район. 1) Уймонская, 2) Катандинская, 3) В.-Уймонская, 4) Абайская, 5) Четинская.

4-й район. 1) Усть-Канская, 2) Кырлыкская, 3) Ябоганская, 4) Тюдралинская, 5) Келейская, 6) Барагашинская (песчаник), 7) Черно-Ануйская.

5-й район. 1) Улалинская, 2) Айская, 3) Имеринская, 4) Бешпельтирская, 5) Чемальская, 6) Салдамская.

6-й район. 1) Алтын-Кольская, 2) Ахтыганская, 3) Бойгальская, 4) Ыныргинская, 5) Паспаульская, 6) Успенская.

Рассматривая уезд, нашли необходимым внести поправки следующие: 1. Протокол предыдущего собрания, Ново-Дмитриевскую волость внести в район 11-й, Черно-Ануйскую волость перенести из 10-го района в 4-й район горных волостей, так как Черный-Ануй находится в 47 верстах от Усть-Кана центра 4-го горного района.

Затем в Бийский район волость присоединить Кокшинскую, так как она от Смоленского отделена рекою Катунью, и к Бийску имеет пути сообщения и тяготения как пригородная волость.

В районе пятом внести изменение, выделив из него волость Озерно-Куревскую и Лебедскую, как далеко отстоящие и присоединив к ним волость Макарьевскую, организовать еще район по счету 18-й.

Паутовскую волость перенести из 8-го района в 9-й, а из 9-го Сибирячихинскую перенести в 10-й район.

О центрах района. Намечается:

В 1) район г.Бийск, 2) Хайрюзовка, 3) Яминская, 4) Ельцовское, 5) Карабинская, 6) Ст.-Барда, 7) Смоленское, 8) Усть-Чарышская Пристань, 9)\* 10) Башелакское, 11) Алтайское, и в горном районе:

1) Кош-Агачская, 2) Шебалинская, 3) Уймонская, 4) Усть-Кан, 5) Улала, б)\*.

Председатель	Подпись
Секретарь	Подпись

\* - не указан

КГ КУ ГААК. Ф. Р-10. оп. 1. д. 581. л. 151. *Машинописный подлинник*

## ПРОТОКОЛ

**заседание Межведомственной комиссии по разбивке района на районы**  
19 марта 1920 года

Присутствуют на собрании: от отдела Управления т. Волчанский, от Совета народного хозяйства т. Машуков, от Статистического отдела т. Дорошенко, от Земельно-лесного отдела т. Семенов, от Почтово-телеграфного т. Тамбовцев, от телефонной сети т. Большаков, от Народного образования т. Васильев и Пешалкин, от Р.К.П. т. Шацкий, от Горного Союза т. Киселев.

Обсуждается окончательное рассмотрение разбивки уезда на районы и центральные пункты.

Собрание нашло, что **первый район** должен быть с центром в г. Бийске. Утвердить в районе 6 волостей, каковые все тяготеют к городу как культурному и хозяйственно-экономическому центру и близко расположены к нему.

Во **втором районе** нашли необходимым центральным пунктом утвердить с. Буланиху, так как оно ближайшее от города самое большое село в районе и с. Загайновой имеет кратчайший путь через хорошие проселочные дороги.

В **третьем районе** утверждается центральным пунктом село Ямское, как центральное по своему географическому положению. Население земледельческое за исключением части Поповической волости.

В **четвертом районе** центральным по географическому положению является село Ельцовое, центральное по хозяйственно-экономическим условиям. Центр пчеловодства и лесных заготовок, ведущихся в волостях Зимовской, Ельцовской, и Сары-Чумышской. Лежащее на сплавной реке Чумыше. Имеющее в окрестностях богатые ископаемые богатств, имеет Народный Дом, почтовое отделение.

**Пятый район.** Культурным центром является село Карабинска, почтовое отделение, хорошие пути сообщения, проезжие для отдаленных волостей, с богатым залежам охры и каолина, будущий центр промышленности, расположенный на реке «Ниня», сплавной во время половодья.

**Шестой район.** Степной, малочисленен, но ввиду плохих путей сообщения и своей обособленности и естественному ограничению рекой Катунью,

утверждается с центром в селе Старо-Барадинском, которое является центральным по географическому положению и культурный центр, имеет Народный Дом.

**Седьмой район.** Состоит из 3-х волостей, малочисленен по населению и занимает территорию, но ввиду отдаленности от других волостей не может быть присоединен ни к каким другим районам. Население занимается лесным промыслом в волостях Озеро-Куреевской и Лебедской. Живут большей частью инородцы. Плохие пути сообщения и естественные условия обособливают район, а по сему район утверждается с центром в с. Озеро-Куреево. Село Озеро-Куреево имеет почтовое отделение.

**Восьмой район.** Степной. По количеству населения и территории самый большой, но имеет лучшие пути сообщения, а по сему утверждается с центром в с. Смоленском, как самом большом селе, культурном центре, проезжее. Имеет почтовое отделение, телеграф, Народный Дом.

**Девятый район.** Степной с хорошими путями сообщения. Имеет естественный и хозяйственный центр – с. Усть-Чарышскую пристань. Расположен по реке Оби, село самое большое, торговое, культурное. Имеет почтово-телеграфную контору.

**Десятый район.** Лесо-степной район. Центральный по географическому положению. Село Михайловское.

**Одиннадцатый район.** Обособлен своим естественным и географическим положением. Утверждается с центральным по географическому положению с. М. Башелак.

**Двенадцатый район.** Определяется по своему географическому положению с центром в с. Алтайском, самом большом и культурном селе с лучшими путями сообщения. Имеется почтово-телеграфная контора.

**Тринадцатый район.** Огромный по территориальному положению, но весьма редко населен, с плохими путями сообщения. Местность горная. Население главным образом сосредотачивается по пути тракта, самым большим селом является Кош-Агач, центром торговой связи с Монголией и культурным центром. Район утверждается с центром в с. Кош-Агач.

**Четырнадцатый район.** Горный Алтай. Жители занимаются скотоводством. Наиболее населенный район Горного Алтая. Центром района является село Шебалино. Самое большое культурное село, имеет пребывание Райревкома.

**Пятнадцатый район.** Расположен в Горном Алтае, выделен естественными и хозяйственными условиями. Центром является село Усть-Кожа [Усть-Кокса]. Самый культурный и населенный пункт.

**Шестнадцатый район.** Естественно определяется с центром вс. Усть-Кан.

**Семнадцатый район.** Определяется естественно и по хозяйственным условиям. Центром является село Улала. Самое большое культурное село, имеет почтово-телеграфную контору.

**Восемнадцатый район.** Естественно определяется с центром вс. Н. Пьянково. Имеющий лучшие пути сообщения и центральный по географическому положению.

При распределении уезда на районы Собрание принимало во внимание социальные, естественные, хозяйственно-экономические и культурные условия как-то: род занятий населения, пути сообщения, географические особенности, хозяйственную связь между населением, соответствие плана распределения, планом работы всех Отделом Уревкома вызвало единогласное утверждение предлагаемого проекта в Международной комиссии.

КГ КУ ГААК. Ф. Р-10. оп. 1. д. 575. лл. 18, 18(об.). *Машинописный подлинник*

**ПРОТОКОЛ №12**  
**собрания десятидворных гласных Ахтыганской волости**  
**Бийского уезда Алтайской губернии**

31 марта 1920 года

Председатель Шаталкин, Секретарь Кузнецов

СЛУШАЛИ	ПОСТАНОВИЛИ
<p>Доклад председателя собрания о ходатайстве перед Бийским уездным ревкомом о переходе Ахтыганской волости в ведение Лебедской.</p>	<p>Принимая во внимание, что вопрос этот неоднократно возбуждался и на все наши постановления не получалось никакого результата, постановили: избрать делегата для разъяснения перед Бийским ревкомом о необходимости перехода Ахтыганской волости в Лебедскую т.к. район Ахтыганской волости раскидан через волости Лебедской и Озеро-Куреевской волостей и совершенно малочисленным населением и при разливе весною рек не представляется возможным попасть до резиденции волости с. Тондошка. Постоянному делегату постановили: избрать и избрали гр-а Каланакова Юрия Ермолаевича.</p>

Подлинник за надлежащими подписями верно:

Секретарь /подпись/  
Бийскому Уезд. Ревкому. Распоряжение марта 31 1920 г. № 293  
Председатель м. волревкома  
Секретарь /подпись/

КУ РА «ГА СПД РА». Ф. Р-5. оп. 1. д. 28. л. 20. *Рукописная копия*



**ПОСТАНОВЛЕНИЕ № 69**  
**сельского собрания Ильинско-Песчанской волости Бийского уезда**  
 1920 года апреля 2 дня

Председательством выбрали Егора Осиповича Плотникова. Секретарем Алексея Бекина.

Собрание открывается в 5 часов вечера.

Собрание закрывается в 6 часов 20 минут вечера.

СЛУШАЛИ:	ПОСТАНОВИЛИ:	Отметка
<p>Об организации Ильинского инородческого общества и Ильинского русского общества в одно общество. Ильинского русского также к Ильинскому русскому обществу присоединяется общество Арбайта и Курзунь.</p>	<p>При общем о присоединение сельских обществ в одно общество Ильинскому русскому обществу, так как в Ильинском селе находятся два общества, так Народное Собрание, взяв во внимание, присоединили Инородческое общество в общество Ильинское русскому и также деревню Арбайту и Курзунь, ввиду того, что в Арбайте и Курзуне нет мужского пола, которые большей частью убежало с белыми, а осталась малая часть, и так - не бежавших с белыми нуждаются в продуктах и в прочих для положения их критического состояния. Народное Собрание приняло во внимание этих вышепомянутых деревень присоединяют их к Ильинскому русскому обществу по ихней просьбе. Если вышепомянутые деревни Арбайта, Курзунь и также Ильинское инородческое общество при каком-нибудь требовании с их должны отбывать совместно с Ильинским русским обществом</p>	<p>Собрание приняло постановление все единогласно</p> <p>Принять единогласно</p>

В том и подписываем неграмотные

Салин Вахромей

Попов Степан

Лукьянов Прокопий

Лыков Антон

Михалев Павел

Гольшев Емельян

Шипунов Дмитрий

Салин Иван

Паутов Макар

Лесных Василий

Князкин Василий

Логачев Павел

Володин Антон

Михалев Иван

Суховерков Дементий

Табакаев Федор  
Чурсин Дмитрий  
Плотников Егор

Ковин Степан  
Суховерков Алексей  
Суховерков Егор

Сизинцев Николай  
Лыков Василий  
Екимов Иван

Грамотные и за неграмотных и за себя расписались.

Павел Волгин, Александр Лесных, Куприян [неразборчиво], Матвей Попов, Дмитрий Казанцев, Мирон Суховерков, Иван Попов, Дементий Шевелев, Лаврентий Попов, Василий Казанцев, Иван Шипунов, Дмитрий Ковязин, Андриян Ларионов, Дмитрий Шарыпов, Федот Шарыпов, Ананий Нечасов, Федор Бархатов, Максим Шишкин, Федор Шарабарин, Иван Коротенко.

Неподложность сего постановления свидетельствую.

Председатель собрания  
Председатель Ильинск.сел. Ревкома  
Секретарь

Иван Суховерков  
Клепиков  
/подпись/

КУ РА «ГА СПД РА». Ф. Р-5. оп. 1. д. 28. л. 23. *Рукописная копия*

## ПОСТАНОВЛЕНИЕ №68

### Ильинского народного собрания Песчанской волости Бийского уезда Онгудай-Шебалинского районного ревкома

1920 апреля 5 дня

Председателем избирается Суровкин Иван

Секретарем (неразборчиво). Собрание открывается в 11 часов дня. Собрание закрывается в 2 часа дня.

СЛУШАЛИ: О соединении Баранчушенской заимки к селу Ильинскому.

ПОСТАНОВИЛИ: И соединить т.е. принять Баранчушенских к себе то есть к Ильинскому сельскому ревкому только Баранчушеским ревкомом и пользованием земель и покосами они должны занимать своей заимке Баранчушенке все сельские повинности мы должны отбывать совместно как и Ильинские по очереди со всеми [...].

Салин Вахромей  
Попов Степан  
Лукьянов Прокопий  
Лыков Антон  
Табакаев Федор  
Чурсин Дмитрий  
Плотников Егор  
Михалев Павел

Голышев Емельян  
Шипунов Дмитрий  
Салин Иван  
Паутов Макар  
Лесных Василий  
Ковин Степан  
Суховерков Алексей

К Василий  
Логачев Павел  
Володин Антон  
Михалев Иван  
Суховерков Д.  
Сизинцев Николай  
Лыков Василий  
Суховерков Егор

ПРИНЯТЬ ЕДИНОГЛАСНО

Грамотные и за неграмотных и за себя расписались.

Павел Волгин, Александр Лесных, Куприян [неразборчиво], Матвей Попов, Дмитрий Казанцев, Мирон Суховерков, Иван Попов, Демент. Шевелев, Лаврентий Попов, Василий Казанцев, Иван Шипунов, Дмитрий Ковязин, А. Ларионов.

Неподложность сего постановления свидетельствую.

Председатель собрания

Иван Суховерков

Председатель Ильинск.сел. Ревкома

Клепиков

Секретарь

/подпись/

КУ РА «ГА СПД РА». Ф. Р-5. оп. 1. д. 28. л. 16. *Рукописный подлинник*

## ПРОТОКОЛ №16

### Тюдралинского волостного собрания [...]

5 апреля 1920 года

Председательствуют Федор Головин и [...] Медведева, при секретаре Павлове. Присутствовали члены управы и выборные по 1 человеку в числе 29 человек.

Повестка дня.

СЛУШАЛИ:	ПОСТАНОВИЛИ:
<p>Выслушали зачитанный председателем [неразборчиво] выписку из протокола Шебалинского районного ревкома об присоединение Уймонского районного ревкома и Тюдралинской волости к Шебалинскому районному ревкому.</p>	<p>Постановили возбудить ходатайство перед Бийским уездным ревкомом выделиться из вновь организованного Шебалинского районного ревкома под названием Горно-Алтайского в Бийский уезд или Солонешенский районный ревком Бийского уезда. Как больше подходяще для нашей волости, где свободно можно за всякое время завести продукты первой необходимости и прочее, вновь организованый Шебалинский Горно-Алтайский районный ревком, резиденция которого находится в горном регионе, где нет возможности населению нашей и других волостей приобрести необходимые продукты как это при нашей волости пришлось ездить на [неразборчиво] Уймонского районного ревкома св. г. Бийск или Солонешенский район находящийся на пути к [неразборчиво] т.е. откуда нам приходится привозить все продукты, кроме того Шебалинский Горно-Алтайский район состоит из бывшего Карокорумского уезда и наша Тюдралинская и другие волости были подчинены административным порядком без согласия народа.</p>

Председатель собрания

Головин

Верно подлинность удостоверяю  
Председательствующий в Шебалинском Районном ревком.

Павлов

Июнь 1920 Тюдралинский волостной ревком [неразборчиво] обратиться сего представлять Волостного Народного собрания на рассмотрение.

За Председателя Волостного ревкома /подпись/

Секретарь Павлов

КУ РА «ГА СПД РА». Ф. Р-5. оп. 1. д. 28. л. 17. *Рукописная копия*

### **Выписка из протокола № 25**

**заседания губернского революционного комитета с заведующими отделами**

13 апреля 1920 года

СЛУШАЛИ: Об организации Каракорумского уезда.

ПОСТАНОВИЛИ: Временно Каракорумский уезд утвердить в старых границах впредь до утверждения границ в губернском масштабе, переименовав его в Горно-Алтайский уезд.

Временно оставить уездный центр в Шабалиной, но вопрос о перемещении центра в другое место оставить до выяснения, поручив совнархозу, земотделу, губпродкому и ревкому подготовить весь материал по этому вопросу и запросить селение заинтересованных местностей.

Подлинный за надлежащими подписями.

С подлинным верно:

Врид. секретаря /подпись/

КУ РА «ГА СПД РА». Ф. Р-5. оп. 1. д. 105. л. 3. *Машинописная копия*

### **ОБЪЯВЛЕНИЕ**

30 апреля 1920 года

Постановлением Алтайского губернского ревкома от 13 апреля 1920 г. Каракорумский уезд выделен в самостоятельный уезд и переименован в Горно-Алтайский с оставлением временно уездного центра в селе Шебалино.

На основании этого бывший Горно-Алтайский районный ревком и все его отделы и подотделы переименованы в уездные с присвоением им всех функций уездных правительственных учреждений.

Широко оповещая об этом население вновь образованного Горно-Алтайского уезда, Горно-Алтайский уездный ревком предлагает гражданам со всеми заявлениями, запросами и просьбами обращаться в село Шебалино в уездный ревком и его отделы, т.к. Бийский уездный ревком теперь делами Горного Алтая не управляет, и будет отсылать просителей из Горного Алтая и их заявления в Горно-Алтайский уездный ревком в село Шебалино для разбора.

Обращая внимание населения на громадное удобство от приближения к населению административного центра в смысле прекращения дальних поездок

в гор. Бийск, сокращения переписки и ускорения разбора дел, а также в смысле непосредственного снабжения товарами и продуктами из губернского центра. Горно-Алтайский уездный ревком призывает население к дружной работе и содействию новым уездным учреждениям в их организационной работе.

Вновь образованный уездный ревком объявляет, что он одинаково болеет о нуждах как русского, так и инородческого населения, будет заботиться о полном их удовлетворении, просвещении населения, улучшении бытовых условий жизни и инородцев и русских и просит население о товарищеской поддержке в общей работе.

Горно-Алтайский уездный революционный комитет  
Село Шебалино, Горно-Алтайского уезда, Алтайской губернии.

КУ РА «ГА СПД РА». Ф. Р-5. оп. 1. д. 90. л. 19. *Машинописный подлинник*

## **ПРОТОКОЛ № 5**

### **Чергинского Волостного народного собрания Чергинского вол.ревкома Горно-Алтайского уезда Алтайской губ.**

Заседание открыто в 12 ч. дня 2 мая 1920 года

На собрании присутствовало 33 человека, а именно из с.Черги 23 чел., Камлака 10 чел. Председательствовал Председатель Чергинского Вол. Ревкома Д. Казанцев, Секретарь С.Булатова.

Порядок дня:

1) О слиянии Шебалинского Вол.Ревкома с Чергинским и перевода резиденции волости в с. Муету.

СЛУШАЛИ:

Доклад Председателя Чергинского Вол. Ревкома Д. Казанцева по вопросу первому и принимая во внимание, что населенные пункты Чергинской волости напр. с.Камлак отстоит от с. Черги в 8 вер. Улусь Черга в 8 в. [...] Камлак 12 в. Актел 8 вер. и Камай 12 в. следовательно с. Черга является центральной местностью для всех поименованных пунктов с численностью населения 1335 д. муж. пола, которые вполне могут содержать [...] время волость на свои средства и если же таковое население является по усмотрению Уездного Ревкома недостаточным, то может можно [...] присоединить к Чергинской волости следующие села и именно: с. Муета Песчанской волости отстоящей от Песчанской волости в 40 вер. и от с.Черги в 12 вер. Булухту Ново-Дмитриевской волости, отстоящей от своей волости в 20 в., а от с. Черги в 12 в. с. Муету в.20 вер. и М-Чергушку в 25 верстах, что для Чергинского Вол. ревкома будет вполне достаточно и центра.

2) Кроме того в с. Черга имеется здание Вол. Ревкома и для сотрудников Вол. Ревкома с. Черга является незаменимым пунктом в хозяйственном, экономическом и продовольственном смысле и в с. Черга имеется почтовое отделение

и канцелярия начальника. 15 уч. Г.Алт. у. С.Р.Кр.Милиции [...] 3) Далее считается о том, что если при слиянии нашей волости с Шебалинской резиденцией каковой будет находиться в с. Муета, каковая будет в себе сосредотачивать все наши административные отделы, в особенности продовольственный, то наши сомнения, что склад такового с продуктами будет находиться в с. Муета, во первых в с. Муета под означенный склад не найдется подходящего помещения, а главное если что наше население в нынешнем году будет нуждаться всеми продуктами в особенности хлебом вследствие недосева нынешнего года, то населенные пункты нашей волости гораздо будут далеко отстоять от с. Муеты. К тому же село Муета есть село разоренное и всегда членов Вол.Ревкома должно быть [...] из с. Черги чем из других то для таковых может повлиять ущерб на их материальное и имущественное положение.

**ПОСТАНОВИЛИ:**

На предложение Шебалинского Вол. Ревкома от 30 апреля с. года № 977 на слияние Шебалинского Вол. Ревкома с Чергинским с переводом резиденции волости в с. Муету не соглашаться, а остаться на месте с резиденцией Вол. Ревкома в с. Черга, в крайнем случае если последует распоряжение Уездного Ревкома о слиянии в один [...] то настоящее наше постановление поручить Правлению нашего Ревкома ходатайствовать перед высшими учреждениями.

Председатель Чергинского Вол. Ревкома

Секретарь

КУ РА «ГА СПД РА». Ф. Р-5. оп. 1. д. 80. л. 6. *Рукописный подлинник*

**ПРОТОКОЛ № 9**  
**Заседания Салдамского Волревкома**  
**Горно-Алтайского уезда Алтайской губернии**

8 мая 1920 года

Председательствующий Е.Е. Шабрин при секретаре Пьянове.

Присутствовали члены Волревкома: В.В. Пьянов и И.Я. Слабодчиков.

**СЛУШАЛИ:**

Предложение Горно-Алтайского Райревкома информационно-инструкторского подотдела от 28 апреля 1920 года за № 483 о необходимости присоединения сельских обществ в одно общество, а также [...] близ проживающих обществ в Салдамской волости.

**ПОСТАНОВИЛИ:**

В виду трудности работы в мелких разбросанных обществах общества слить в одно 1) Эдиган, Канзара, Кужой и Сымулты, 2) Бий Чобо, 3) Куу 4) Каянча, Тогускан, Бельтыртуок и Байтыган. Волревком находит необходимым присоединить к Салдамской волости следующие селения: [...], Агай-Карасу,

Карбай, Карасу, [...], Улету и Теректу по следующим соображениям: означенные урочища ранее состояли в Урсуло-Кенгинской волости, которая находится от них в 80 верстах, а от нашего Волревкома находятся на расстоянии 10-20 верстах. Кроме того у Салдамской волости и Ороктойского общества, кожевенный завод, а также организована совместно партийная ячейка [...], а потому Волревком постановил просить Райревком присоединить выше означенные Урочища к Салдамской Волости.

Заседание объявляется закрытым.

Подлинно за надлежащими подписями.

С подлинным верно. Секретарь

М. Булатов

КУ РА «ГА СПД РА». Ф. Р-5. оп. 1. д. 34. л.16. *Рукописная копия*

**Из протокола № 1  
Кош-Агачского общего собрания и представителей  
от Киргизскаго и Теленгитскаго населения**

22 мая 1920 года

Под председательством Чакарета Абдуловича при секретаре Воронкове.

На собрании присутствовало

СЛУШАЛИ:

2) Доклад о соединении двух волостей – Кош-Агачскую и Киргизскую в одну.

ПОСТАНОВИЛИ:

Из волостей Кош-Агачской и Киргизской образовать один волревком с резиденцией в с.Кош-Агач в [...] Киргизской волости. В состав Волревкома должны входить селения Кош-Агачской волости: Баргузинский и Кош-Агачский, Киргизской волости: урочище Юстадское и Кош-Агачское русское селение.

КУ РА «ГА СПД РА». Ф. Р-5. оп. 1. д. 54. л. 1. *Рукописный подлинник*

**ПРОТОКОЛ № 38  
заседания Горно-Алтайского Уездного Ревкома**

16 июня 1920 года

Присутствовали: Председатель [...] Члены: Гордиенко и [...].

СЛУШАЛИ:

1) Доклад тов.Иванова, командированного Уревкомом по Чуйскому тракту для создания Волревкомов и усовершенствования экономического положения края. Докладчик указывает что в с.Иня население во всей волости до 40 аилов,

нет ни одного работника нет секретаря, где не в коем случае невозможно создать волость ввиду чего им сделано распоряжение о присоединении села Ини к Онгудайской волости временно. В бывшей старой Чибитской волости население до 250 аилов, где организован Волревком т.к. присоединить Чибит к Кашагачской или Онгудайским волостям ввиду большой отдаленности невозможно и т.к. Чибит является центром стечения и передаточным пунктом по Чуйскому тракту то создание Волревкома необходимо. Волость определена им от Едры до Курая, с резиденцией в с.Чибите. В Кош-Агаче до приезда тов.Усачева не было почти инородческого населения, было только 3 двора русских, Усачев собирал.

2) Малочисленность населения и малое расстояние от Кош-Агачской волости до Киргизской заставило объединить эти волости в одну Кош-Агачскую. Нужно послать инструктора в Кош-Агачский район иначе дело будет стоять, т.к. русское население состоит из торгашей-спекулянтов, а инородцы с делом не знакомы.

**ПОСТАНОВИЛИ:**

1) Присоединение части бывшей Ининской волости к Онгудайской, открытие Чибитской волости и присоединение Киргизской волости к Кош-Агачской временно до общей раскройки волостей утвердить.

2) Вызвать Члена Онгудайского Волревкома тов.Усачева в село Шебалино, дать ему определенные наказы и назначить постоянным инструктором в Кош-Агачский район как знающего алтайский язык, а на его место предложить Волревкому назначить другого.

Председатель Уревкома, Члены, Секретарь

КУ РА «ГА СПД РА». Ф. Р-5. оп. 1. д. 59. л. 50. *Рукописный подлинник*

**ДОНЕСЕНИЕ № 653/228**  
**Бешпельтирского волревкома**

18 июня 1920 года

На № 483м № 336 Бешпельтирский Волревком доносит: по вопросу нахождения волости в селе Бешпельтире, созвано было волостное Народное Собрание 6/ VI-20 г. при чем голоса разделились за село Бешпельтир высказалось 22 гласника, а за село Узнезя 12 гласников. По 2-му вопросу с. Чепош находится за горой в 10 верстах – конная тропа. По 3-му вопросу [...] остаются в старом подчинение. 4 вопросу Волревком не считает нужным согласится с другими волостями.

Заведующий общественной Упр.  
Секретарь

/подпись/  
/подпись/



**ПРОТОКОЛ № 1**

Межведомственной комиссии созданной при отделе управления Горно-Алтайского уревкома на основании предписания губревкома от 17 / VI – 1920 года за № 2899

12 июля 1920 года

СЛУШАЛИ:	ПОСТАНОВИЛИ:
Предложение Алтайского Губревкома отдела управления о распределении на районы с административным центром.	Горно-Алтайский уезд, распределить на 6 (шесть) следующих районов: Кош-Агачский с волостями: Кош-Агачская, Улаганская, Чибитская с центром село Кош-Агач. Уймонский район с волостями: Тюдралинская, Усть-Канская, Абайская, Уймонская и Катандинская с центром село Абай. Шебалинский район с волостями: Онгудайская, Туэктинская, Шебалинская, Чергинская, Песчанская и Ново-Дмитриевская с центром с. Шебадино. Чемальский район с волостями: Салдамская, Чемальская, Бешпельтирская с центром село Чемал. Улалинский район с волостями: Имеринская, Улалинская и Айская с центром село Улала. Успенский район с волостями: Алтын-Кольская, Ыныргинская, Успенская с центром в с. Чоя.

Имея в виду малочисленность состава волостей от населения, в то же время обширность территории до раскройки волостей комиссией при уревкоме считать означенные районы временными и просить об утверждении в губернии.

Подлинный подписали:  
Председатель комиссии  
Секретарь

Малков  
Н.В. Ковалевский

КУ РА «ГА СПД РА». Ф. Р-5. оп. 1. д. 27. лл. 84-85. *Рукописный подлинник*

**ПРОТОКОЛ № 13**

**заседания межведомственной комиссии Шебалинской  
и Чергинской волостей Горно-Алтайского уезда**

2 августа 1920 года

Присутствовали: 10 представителей.

Председатель [...], Секретарь Волжин.

Порядок дня: О слиянии Волостей Шебалинской и Чергинской в одну волость.

**СЛУШАЛИ:**

Предложения Горно-Алтайского уезда Отдела Управления от 15 июня с.г. за № 510 о слиянии [...] волостей в одну принимая среднее население волости в 10000 человек.

**ПОСТАНОВИЛИ:**

Слиться в одну волость считаясь с теми соображениями, что Шебалинская волость состоит из 9 селений с числом душ 3428. Чергинская состоит из 7 селений с числом около 4000 душ.

Разногласия Комиссии в том, что Шебалинская просит чтобы резиденция Волости была в с. Мыюта, а Чергинская просит чтобы резиденция Волости была в с. Черга, где есть почтовая контора расстояние сливавшихся волостей если будет резиденция Волостей в с. Мыюта Киска 60 вер. и Камышин 45 вер. самые дальние селения, и если будет резиденция Волости в с. Черга, то расстояние будет Киска 80 вер., а Камышин 25 вер. сливавшихся Волостей.

Председатель Комиссии

Секретарь

А.Волжин

Представители Чергинской Волости И. Актелов (далее фамилии неразборчиво).

Представители Шебалинской Волости: Д. Курносов, Григорий Дмитриев, Романов, Лядин.

С подлинным верно

Предволревкома

Лядин

[...] секретарь

А. Волжин

КУ РА «ГА СПД РА». Ф. Р-5. оп. 1. д. 30. л. 75. *Рукописная копия*

## **ПОСТАНОВЛЕНИЕ**

### **Сибирского Революционного Комитета**

г. Омск

4-го августа 1920 года

### **О районировании Сибири**

Исходя из того, что в Социалистической Сибири вся система административных делений должна быть приведена в соответствие с районами экономического тяготения, как хозяйственными делениями одной трудовой России, Сибирский Революционный Комитет **ПОСТАНОВЛЯЕТ:**

1. Предложить комиссии по районированию Сибири при Сибревкоме при разработке проекта нового административного деления Сибири, положить в основу своих работ систему районов экономического тяготения, разработанную на основании данных сельскохозяйственной переписи 1917 г., допуская отступления от этой системы лишь в тех случаях, когда социальный состав и

другие условия центральных пунктов районов не обеспечивают возможности построения охвативших данные районы административных аппаратов и руководящих органов Советской власти;

2. Разработанный проект новых административных делений Сибири до внесения на окончательное рассмотрение Сибревкома подвергнуть обсуждению на местных съездах Советов и на специальных местных собраниях заинтересованных учреждений и организаций с приглашением следующих лиц;

Сроком представления в Сибревком окончательного проекта с заключениями совещаний и съездов, предусмотренных п.2 настоящего постановления, назначить 1 февраля 1921 г.

Вместе с тем, учитывая уже ныне появившуюся настоятельную необходимость внесения некоторых изменений в существующие границы административных делений Сибири, Сибревком ПОСТАНОВЛЯЕТ:

2. Славгородский уезд Алтайской губ. в полном составе считать в Омской губернии, как один из уездов последней;

3. Иртышский экономический район в составе волостей Украинско-Федоровской, Беловодской, Грбовской, Богодельской, Ново-Ивановской, Н-Алексеевской, Михайловской, Голубовской и Украинской, Павлодарского уезда Семипалатинской губ. перечислить в состав Омского уезда Омской губернии;

4. Тавметскую и Анземайскую (Сверовскую) волости Ки...еудийского уезда Иркутской губ. перечислить в состав Канского уезда Енисейской губ.;

5. Волости Змеиногорского уезда Алтайской губ.: Каиндыкскую, Ново-Покровскую, Н-Кульбинскую, Бородулинскую, Убинскую, Красноярскую, Алексеевскую, Локтевскую, Угловую (Лопатовскую), Ерновскую, Епокхинскую, Александровскую, Богословскую, Дубровскую, Усть-Каменогорскую, Владимирскую, Ридзерскую, Глубоковскую, Предгорную, Большеречинскую, Черемшанскую, Быструхинскую, Чистопольскую, Амриневскую, Михайло-Романовскую, Кухтаринскую, Верхнее-Кухтаринскую, Богатырскую, Черновинскую, Петровскую и Николаевскую перечислить в состав Семипалатинской губернии, включив волости: Чистопольскую, Бобровскую, Владимирскую, Глубоковскую, Предгорную, Большереченскую, Черемшанскую и Быструхинскую в состав Устькаменогорского уезда [...]нскую, Ново-Покровскую, Каяндыкскую, Убинскую, [...]рихинскую, Александровскую, Красноярскую, Новокульбинскую, Терновскую, Бородулинскую, Богословскую, Угловскую, Алексеевскую, Лопатовскую, Докторскую в состав Семипалатинского уезда образована из остальных волостей с присоединением к ним волостей: Самарской, Защитной, Кольской, Полтавской, Кутузовской, Пограничной и Ипарной – особый Бухтаринский уезд с местонахождением уездных органов власти в С[...]м.

Подлинное за надлежащими подписями  
Верно: Секретарь

КУ РА «ГА СПД РА». Ф. Р – 5. оп. 1. д. 1. л. 9. *Рукописная копия*

**ПРОТОКОЛ**  
**заседания комиссии по реорганизации Горно-Алтайского райревкома**  
 4-го августа 1920 года

Председатель Папардэ, Секретарь Токарев

СЛУШАЛИ:	ПОСТАНОВИЛИ:
1. Проект положения о Горно-Алтайском райревкоме.  2. Ходатайство Улалинской, Паспаульской и Абайской волостей о перечислении их к Бийскому уезду. 3. О резиденции райревкома.	Южная горная часть Бийского уезда в силу географических, национальных и бытовых особенностей должна быть выделена в самостоятельный уезд с границ прежнего Каракорум-Алтайского уезда. Впредь до рассмотрения этого вопроса Центром, принять в качестве временного положения проект предложений отделом управления.  Признать мотивы, перечисленные уважительными. Направить дело на заключение в Бийский Уисполком.  Совершенно находит целесообразным оставление резиденции райревкома в с. Шебалино, как в пункте исторически и этнографически с районом и расположенном в более центральном месте района.

Подлинное за надлежащими подписями

С подлинным верно: Делопроизводитель

Петерис

КУ РА «ГА СПД РА». Ф. Р-5. оп. 1. д. 105. л. 24. *Рукописная копия*

**ПРОТОКОЛ**  
**заседания Комиссии по реорганизации Горно-Алтайского Райревкома**  
 4 августа 1920 года

Присутствовали: 1/ От Отдела Управления тов. Попардэ, 2/ от отдела Юстиции тов. Удин, 3/ от Земотдела тов. Силарай, 4/ от нарздрава т.Кульзачевский, 5/ от Губсвязи тов. Макаров, 6/ от Губернской Р.К. Инспекции тов. Шилин, 7/ от Губтрудсобеса тов. Рычков, 8/ от Губстатбюро тов. Дрожилова, 9/ от Губмилиции тов. Токарев.

Председатель тов. Папардэ, Секретарь Токарев.

СЛУШАЛИ:

1. Проект положения о Горно-Алтайском Райревкоме.
2. Ходатайство Улалинской и Айской волостей о перечислении их к Бийскому уезду.
3. О резиденции райревкома.

**ПОСТАНОВИЛИ:**

Южная горная часть Бийского уезда в силу географических, национальных и бытовых особенностей должна быть выделена в самостоятельный уезд с границ прежнего Каркорум-Алтайского уезда. Впредь до рассмотрения этого вопроса Центром, принять в качестве временного положения проект, предложенный Отделом Управления.

Признать мотивы перечисления уважительными. Направить дело на заключение в Бийский Уисполком.

Совершенно находит целесообразным оставление резиденции Райревкома в с.Шебалино, как в пункте исторически и этнографически с районом и расположенном в более центральном месте района.

Подлинное за надлежащими подписями.

С подлинным верно: Делопроизводитель

Петерис

КУ РА «ГА СПД РА». Ф. Р-5. оп. 1. д. 105. лл. 15, 24. *Машинописная копия*

## **ПРОТОКОЛ № 22**

### **объединенного заседания Горно-Алтайского организационного бюро Р.К.П. и Райревкома с заведывающими отделами и представителями разных Совету учреждений**

8 сентября 1920 года

Присутствовали: Члены Бюро Р.К.П. и Ревкома: Плетнев, Лейнер, Малков и Арбузов. Заведывающие отделами: Продкома – Сорокин, Земотдела – Малков Н.П., Труда – Подгорнов, Собеса – Лебедев, Наробраза – Мочолов и Гаммер, Здравотдела – Стрижевич, Начмилиции – Антман. Полит-Бюро-Врид.Зав. – Кутузов. Член Алтгубэкспедиции – Бочкарев. Народный судья – Троицкий. Член Губрабинспекции – Ванеев. Зав.агитпропаг. отд. Бюро Р.К.П. – Петигратов. Желотдела – Инструктор – Рязанова. [...] – Просеков.

Председательствует – Плетнев. Секретарь – Малков.

**СЛУШАЛИ:**

Доклад тов. Плетнева о распределении границ и резиденции Горно-Алтайского уезда. По обмену мнений и всестороннего выяснения этнографических, биографических и бытовых условий Горного Алтая. Заседание принимает единогласно нижеследующую резолюцию.

**ПОСТАНОВИЛИ:**

Резолюция:

1. Возбудить ходатайство пред Губисполкомом об утверждении Горного Алтая в самостоятельную Уездную единицу в границах Каракорум – Алтайского уезда, с включением от Бийского уезда волостей: 1. Черно-Ануйской, 2. Куяганской, 3. Сарасинской и 4. Алтайской.

2. Резиденцию Горно-Алтайского Уезда определить село Алтайское, как пункт с наиболее удобными подъездными путями соединяющим: Уймонский, Чуйский и Улалинский тракты и достаточным количеством помещений, для учреждений уезда.

Подлинный подписали: Председатель Бюро и Ревкома Плетнев. Члены Бюро: Арбузов, Лейнер.

Секретарь

Малков

С подлинным верно: Секретарь Бюро РКП

КУ РА «ГА СПД РА». Ф. Р-5. оп. 1. д. 1. л. 48. *Машинописная копия*

Через Политкома по прямому проводу

### **ТЕЛЕГРАММА**

Шебалино Предревкому Плетневу

Постановлением Губисполкома Горный Алтай выделен самостоятельную уездную единицу точка Будет создана Комиссия по установлению границ места резиденции Уисполкома точка 22 сентября имел разговор по проводу Предсибревкомом Смирновым относительно выделения Горного Алтая уезд точка Первого октября выезжаю Омск где вопрос будет окончательно решен точка Сообщите Ваше мнение находите ли возможным расположить резиденцию Исполкома селе Алтайском том случае если там будет находится штаб или находите необходимым штаб перенести другое место.

23.09.1920 г. Предгубисполкома Пахомов

КГ КУ ГААК. Ф. Р – 10. оп. 1. Д. 13. д. 18. *Машинописный подлинник*

### **ТЕЛЕГРАММА**

ТЕЛЕГРАФ

20-25

Из Шебалино

Барнаул губисполкому копия

Начдиву 26

Военно вне очереди

Телеграммой наштадива 364 бригада остается Алтайское точка с Утверждением Горноалтайского уезда отделы сейчас же должны развернуть работу требующую соответствующие помещения немедленно наполнение штаба точка При условии пребывания резиденции уезда Шебалино недостатком помещений придётся отделы размещение ближайшим селам запятая что невозможно ибо отрицательно отразится деятельности ревкома точка Необходима концентрация

уездных учреждений одним месте запятая по этому существует единственный выход перевести Уезд Алтайское непременно условию переводе бригады другое место точка Ревком создал план предстоящей работы рассчитанной резиденцию Алтайское запятая между тем телеграмма развивает план ставит ревком в самое неопределённое положение также выполнить задание Губисполкома невозможно точка Совместительства Алтайском перемещении бригады другое место невозможно ввиду недостатка помещений точка Идут приготовления переезда точка Спешно телеграфируйте точка октябрь 1920 года Предуревкома Плетнев.

КГ КУ ГААК. Ф. Р – 10. оп. 1. д. 13. л. 80. *Машинописный подлинник*

### ТЕЛЕГАММА

*Выписка по прямому проводу через Политкома*

Шебалино Плетневу

13-го октября 1920 года

Распоряжение Губисполкома относительно выделения Горного Алтая в самостоятельную уездную единицу остается в силе точка переезд село Алтайское осуществить безотлагательно.

Предалтгубисполкома  
Секретарь

Пахомов  
Тиман

КГ КУ ГААК. Ф. Р – 10. оп. 1. д. 13. л. 120. *Машинописная копия*

### ПРОТОКОЛ № 5 заседания В.Булухтинского сельского Совета

3 октября 1920 года

Под председательством Василия Пикалова и Секретаря [...]

Повестка дня.

СЛУШАЛИ:

О разделении В. Булухтинского Совета на два, В. Булухта Ильинский, и Н. Булухта [...] как имеющие по 260 душ населения всего 820 душ.

ПОСТАНОВИЛИ:

Выслушав доклад т. Пикалова председателя сельсовета и приняв во внимание, что служить становится затруднительно, за отдаленностью заселков, единогласно постановили: разделить В. Булухтинский сельсовет на два, В. Булухта Ильинский, и Б. Булухта- [...]. Председателями единогласно постановили В-Булухтинского Совета Пикалова Василия Сергеевича, а Б-Булухтинского Совета Степанова Семена Андреевича, а также исполняют должности секретарей.

Председатель

В. Пикалов

Секретарь

КУ РА «ГА СПД РА». Ф. Р-5. оп. 1. д. 57. л. 13. *Рукописная копия*

**ПРОТОКОЛ № 55**  
**заседания президиума Бийуисполкома с Председателем**  
**Горно-Алтайского уревкома**

2 ноября 1920 года

СЛУШАЛИ: Определение границ Горно-Алтайского уезда.

ПОСТАНОВИЛИ: Руководствоваться при определении границ Горно-Алтайского уезда границами бывшего Каракорум-Алтайского уезда. Волости Бийского уезда: Алтайская, Сарсинская, Куяганская и Черно-Ануйская в целях выпрямления границы и экономического их тяготения к Алтайску отнести к Горно-Алтайскому уезду. Волости бывшего Каракорум-Алтайского уезда: Алтын-Кольская, Ыныргинская и Успенская ввиду экономического тяготения их к Бийску отнести к Бийскому уезду. Впредь до утверждения официального Горно-Алтайского уезда предложить отделам Бийского исполкома не распространять свое влияние на все волости бывшего Каракорум-Алтайского уезда.

Об оставлении работников на местах, входящих в состав Горно-Алтайского уезда и наоборот.

Предложить всем отделам Бийского уисполкома и Горно-Алтайского уревкома работников, находящихся в волостях, отходящих к тому или другому уезду работников не отзывать.

Подлинный подписали: Предисполкома /подпись/  
 Предуревкома Плетнев  
 Члены: /подписи/  
 Верно: делопроизводитель

КУ РА «ГА СПД РА». Ф. Р-5. оп. 1. д. 27. л. 148. *Машинописная копия*

**СВЕДЕНИЯ**  
**О количестве селений – число дворов и душ населения**  
**по Н-Дмитриевской Волости**

1920 год

Название Волости	Наименование селения по Волости	Количество		
		Дворов	Душ	
			М.	Ж.
Ново-Дмитриевская	Село - Нижне-Камарь	76	166	237
	Село – Верх-Камарь	29	94	95
	Пос. Рыбнушка	27	93	88
	Заимка Мамзина	2	10	11
	Поселок Н-Булухта	33	87	100



	Пос. – Архиповка	6	11	17
	Поселок Осокина	13	40	40
	Поселок Мещанскъ	34	88	91
	Пос. Б[...]чловск	26	60	58
	Пос. Верх-Булухта	24	72	98
	Пос. Ильинскъ	17	39	48
	<b>Всего</b>	<b>287</b>	<b>760</b>	<b>883</b>

Председатель ревкома

Секретарь

КУ РА «ГА СПД РА». Ф. Р-5. оп. 1. д. 122. л. 2. *Рукописный подлинник*

### Справка о границах Горно-Алтайского уезда

28 февраля 1921 года

Алтгубисполкомом 20 августа 1920 г. возбуждено ходатайство перед Наркомвнуделом и Сибревкомом о декретировании выделения Горного Алтая в самостоятельную и уездную единицу в границах бывшего Каракорум-Алтайского уезда, с присоединением из Бийского уезда четырех волостей: Черно-Ануйской, Куяганской, Сарасинской и Алтайской.

Границы бывшего Каракорумского уезда были установлены в 1918 году особой Комиссией по постановлению Алтайского Губернского Земского Собрания, причем результаты ее работ подробно изложены в акте 2 сентября 1918 года, при этом в копии прилагаемом. Границы эти получили утверждение б. Правительства Колчака, но в это время созываемые сессии Земского Собрания внесли в них некоторые изменения, которые и определили территорию уезда (на прилагаемых планшетах граница показана специальной красной краской).

Согласно вышеприведенного заключения Алтгубисполкома о присоединении к Горно-Алтайскому уезду 4-х волостей Бийского уезда, граница Горно-Алтайского уезда в этом месте показана на прилагаемом планшете красным пунктиром.

Наконец согласно постановления Бийского уисполкома о присоединении к Бийскому уезду волостей Горно-Алтайского: Ыныргинской, Успенской и Алтынкольской граница Горно-Алтайского уезда намечается, как показано на планшете красным пунктиром.

По поводу одной из этих волостей Успенской, в протоколе комиссии 2 сентября 1918 г. имеется указание, что эта волость отнесена к б. Каракорумскому уезду при неполном выявлении мнения заинтересованного населения, главным образом по местам большой близости к б. административному центру Каракорумского уезда – к с. Улалинскому. В отношении нынешнего уездного центра Горно-Алтайского уезда с. Алтайского Успенская волость отстоит одинаково, как и от Бийска, но имеет на пути горную реку Катунь.

Следующие цифры характеризуют намечаемые изменения Горно-Алтайского уезда. К этому уезду отходят 4 волости общей площадью 3329 кв. верст, а от него отходят 3 волости, 1501 кв. верста. В присоединяемых к нему 4 волостях проживает почти исключительно русское население, тогда как в отходящих от него 3 волостях 1/3 части населения составляют инородцы. По составу земель присоединяемые к Горно-Алтайскому уезду волости подразделяются так: Алтайская является земледельческой, Куяганская и Сарасинская – полускотоводческой и Черно-Ануйская – скотоводческой. Отходящие от Горно-Алтайского уезда волости характеризуются, как скотоводческие, а две из них Успенская и Ыныргинская, как таежные.

КГ КУ ГААК. Ф. Р-10. оп. 1. д. 581. л. 150. *Машинописный подлинник*

### **ПОСТАНОВЛЕНИЕ № 593**

#### **Сибирского революционного комитета об образовании самостоятельного Горно-Алтайского уезда Алтайской губернии**

26 марта 1921 года

Ввиду территориальной, этнографической и экономической обособленности Горного Алтая, отдаленности административного центра (Бийска) от периферии и перерыва путей сообщения Горного Алтая с внешним миром в осенний и весенний периоды, а также ввиду политических особенностей этого края, является совершенно необходимым создание отдельного уезда с самостоятельным административным центром непосредственно в Горном Алтае, поэтому Сибирский революционный комитет ПОСТАНОВИЛ:

1. Выделить Горный Алтай из Бийского уезда, Алтайской губернии в самостоятельный уезд в пределах бывшего Каракорумского уезда с наименованием Горно-Алтайский уезд, Алтайской губернии.

2. Присоединить к Горно-Алтайскому уезду тяготившие к нему в экономическом отношении четыре волости Бийского уезда: Черно-Ануйскую, Сарасинскую, Куяганскую и Алтайскую.

3. Перенести резиденцию административного центра Горно-Алтайского уезда из села Шебалино в село Алтайское, как наиболее удобный узловой пункт трактов Чуйского, Уймонского и Улалинского и как центр экономического тяготения уезда.

4. Ввести означенное постановление немедленно в жизнь, прося об утверждении его через НКВД Президиум ВЦИК.

5. Предложить Алтайскому губисполкому образовать Горно-Алтайский уездный революционный комитет и после тщательной подготовительной работы провести выборы в Советы и уисполкомы.

Подлинный за надлежащими подписями.

С подлинным верно: секретарь /подпись/

Верно: делопроизводитель /подпись/

*Препровождая означенную выше сего копию постановления Сибревкома об образовании самостоятельного Горно-Алтайского уезда, предлагается объявить таковое населению на сельсобраниях.*

Подписали: Предуревкома Правда

Секретарь Титов

Верно: делопроизводитель /подпись/

КУ РА «ГА СПД РА». Ф. Р-5. оп. 1. д. 178. л. 1. *Машинописная копия*

### **Из протокола № 5**

**административного совещания при отделе управления Алтгубисполкома**

6 августа 1921 года

...

СЛУШАЛИ: Доклад Административной комиссии о новых территориальных границах Алтайской губернии.

ПОСТАНОВИЛИ: Доклад Административной комиссии в целом утвердить за исключением: 1) присоединение волости Черно-Ануйской из Горно-Алтайского уезда к Пристанскому району и 2) оставление Чинетинской волости и части Чарышской казачей в Змеиногорском уезде, вопрос о которых представить на разрешение Губисполкома.

Волости Ыныргинскую, Успенскую и Алтынкольскую считать в пределах Бийского уезда, а не Горно-Алтайского.

Председатель Змеиногорского Уисполкома тов. Игнатов о разделении Змеиногорского уезда остался при особом мнении, которое выразилось в том, что Змеиногорский уезд не должен быть сохранен как самостоятельная единица, часть его должна быть, по его мнению, присоединена к Чарышскому уезду, а другая к Рубцовскому району.

Председатель /подпись/

Секретарь /подпись/

КГ КУ ГААК. Ф. Р-10. оп. 1. д. 55. л. 5. *Машинописный подлинник*

**БИЙСКИЙ УЕЗД**

1921 год

1-й район: Шубинская, Советскоколовская, Хайрюковская, Бийская, Загайновская.

2-й район: Енисейская, Сростинская, Кокшинская, Усядская, Быстрянская.

3-й район: Яминская, Мартыновская, Поповичихинская, Марушенская.

4-й район: Ельцовская, Сари-Чумышская, Укунайская, Зимивская.

5-й район: Карабинская, Новиковская, Салтанская, Урунская, Сузонская.

6-й район: Озеро-Курьевская, Лебедская, Алтынкольская, Макарьевская, Пилотская.

7-й район: Тайнинская, Покровская, Успенская, Ыныргинская, Троицкая.

8-й район: Смоленская, Старо-Тарышкинская, Верх-Ануйская, Сетовская, Шульгино-Логовская.

9-й район: Пристанская, Ново-Обинская, Нижне-Чарышская, Буравлихинская, Паутовская.

10-й район: Михайловская, Алексеевская, Антоньевская, Калманская, Огневская.

11-й район: Башелакская, Солонешская, Чарышская, Сибирячихинская, Сентелекская.

**ГОРНО-АЛТАЙСКИЙ УЕЗД**

1-й район: Алтайская, Сарасинская, Н-Димитровская, Куяганская.

2-й район: Улалинская, Айская, Меринская, Паспаульская, Чемальская, Салдомская, Бешпельтирская.

3-й район: Шебалинская, Туектинская, Чаргинская, Горно-Онгудайская.

4-й район: Абайская, Уймонская, Катандинская.

5-й район: Черно-Ануйская, Усть-Канская, Песчанская.

6-й район: Чибитская, Кошагачинская, Улаганская, Челушманская.

КУ РА «ГА СПД РА». Ф. Р-5. оп. 1. д. 19. л. 131. *Машинописная копия*

**СПИСОК**

**селений и урочищ Туэктинской волости Горно-Атайского уезда  
Алтайской губернии 1920-1921 годы**

№	Наименование селений	Наименование урочищ	Число дворов	Число душ		всего
				Мужчин	Женщин	
1	с. Туэкта	Туэкта	81	228	269	497
2	с. Кеньга и прилегающие к Урсуло-Кеньгинскому обществу	Кеньга	71	164	191	355
		Урсул	80	182	148	330
		Табатой	71	157	129	286
		Ело	52	116	116	232

	Коерлык	115	265	299	564
	Всего	470	1112	1152	2264

КУ РА «ГА СПД РА». Ф. Р-5. оп. 1. д. 117. л. 3. *Рукописный подлинник*

### Улалинская волость (число жителей)

Улала - 3318 Майма - 889 Бирюля - 873 Верх-Карагуж - 1216	Шакшак - 372 Карасук - 391 Куташ - 233 Манжерок - 733	Соузга - 333 Сиульта - 354 Чергачак - 1446 Н-Улала - 335
--	--	---

Итого - 10493

КУ РА «ГА СПД РА». Ф. Р-5. оп. 1. д. 236. л. 1. *Рукописный подлинник*

## РАСПРЕДЕЛЕНИЕ Районов милиции Ойротской Автономной области

№ /№	Наименование районов	К ним входящих волостей и их название	Резиденция нач. районов
1	Городской	г. Улала	Улала
2	Первый	1) Улалинская, 2) Бешпельтирская, 3) Чемальская, 4) Имеринская, 5) Озеро-Куреевская, 6) Лебедская, 7) Алтын-Кольская, 8) Ыныргинская, 9) Успенская, 10) Паспаульская.	с. Чоя той же волости
3	Второй	1) Чергинская, 2) Шебалинская, 3) Туэктинская, 4) Онгудайская, 5) Песчанская, 6) Салдамская.	с. Шебалино
4	Третий	1) Умонская, 2) Абайская, 3) Катандинская, 4) Усть-Коксинская.	с. Усть-Кокса
5	Четвертый	1) Кош-Агачская, 2) Чибитская, 3) Улаганская, 4) Челушманская.	с. Кош-Агач

Врид нач. ойрот. обл. милиции

/подпись/

Нач. Адм. Охр. Отдела

/подпись/

Нач. канц.

/подпись/

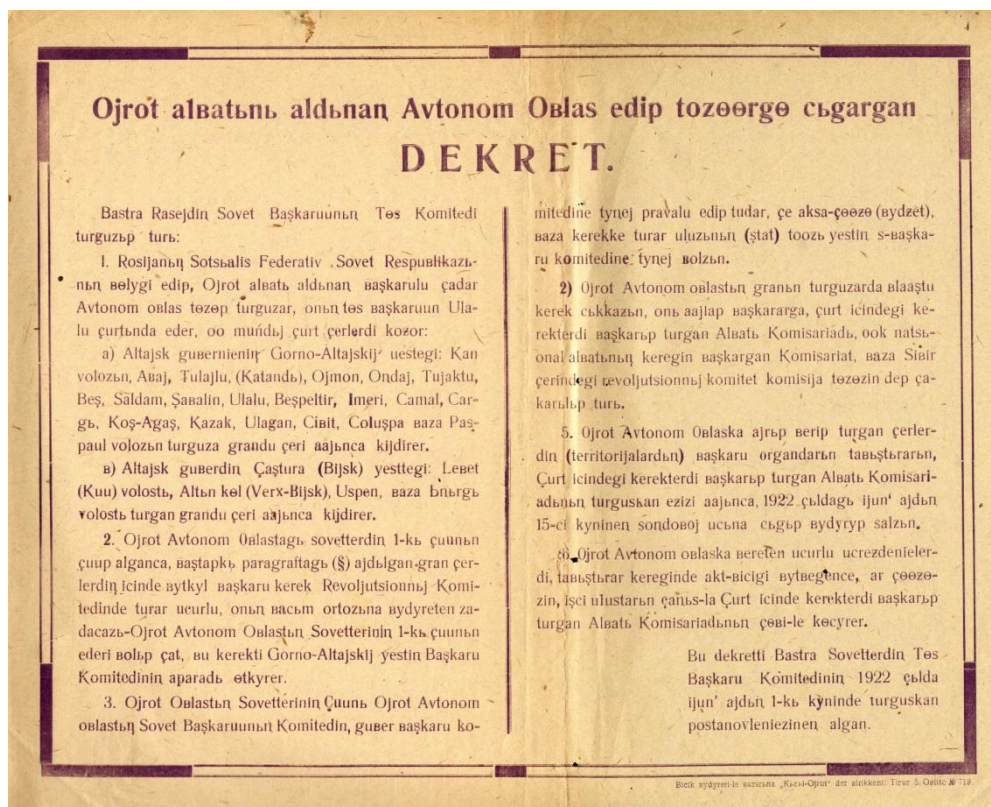
КУ РА «ГА СПД РА». Ф. Р-5. оп. 1. д. 179. л. 9. *Машинописный подлинник*



# ОЙРОТСКАЯ АВТОНОМНАЯ ОБЛАСТЬ

## ДЕКРЕТ

Об образовании автономной области ойротского народа.



**ДЕКРЕТ  
ВСЕРОССИЙСКОГО ЦЕНТРАЛЬНОГО КОМИТЕТА ОБ ОБРАЗОВА-  
НИИ АВТОНОМНОЙ ОБЛАСТИ ОЙРОТСКОГО НАРОДА**

1-го июня 1922 года

Всероссийский центральный исполнительный комитет **ПОСТАНОВ-  
ЛЯЕТ:**

Образовать автономную область Ойротского народа, как часть Российской Социалистической Федеративной Советской Республики, с административным центром в с. Улалинским, в состав коей включить:

а) Горно-Алтайского уезда, Алтайской губернии волости: Усть-Канскую, Абайскую, Катандинскую, Уймонскую, Онгудайскую, Туэктинскую, Песчанскую, Салдамскую, Шебалинскую, Улалинскую, Бешпельтирскую, Чемальскую, Чергинскую, Кош-Агачскую, Киргизскую, Улаганскую, Чибитскую и Паспаульскую в их современных границах.

б) Бийского уезда, Алтайской губернии – волости: Лебедскую, Верх-Бийскую, (Алтын-Кольскую), Успенскую и Ыныргинскую в их современных границах.

До созыва I-го Съезда Советов автономной Ойротской области, вся полнота власти в таковой в границах, указанных в § I, принадлежит Революционному комитету, ближайшей задачей которого является созыв I-го съезда Советов Ойротской автономной области, для каковой цели и создается аппарат Горно-Алтайского Исполнительного комитета.

Съезд Советов Ойротской области избирает Исполнительный комитет автономной Ойротской области, с правами губернского исполнительного Комитета, но с бюджетом и штатами уездного Исполнительного комитета.

Народному Комиссариату по внутренним делам, Народному Комиссариату по делам национальностей и Сибирскому революционному комитету поручается образовать смешанную комиссию для разрешения вопросов, могущих возникнуть при детальном установлении границ автономной Ойротской области.

Передачу органов управления территорий, отходящих в автономную ойротскую область закончить не позднее 15-го июня 1922 года в порядке установленном Народным Комиссариатом внутренних дел.

Вывоз имущества и перевод сотрудников из учреждений, подлежащих передаче в Автономную Ойротскую область до составления акта передачи, допускается только с разрешения Народного комиссариата внутренних дел.

Подписали: Председатель ВЦИК  
Секретарь ВЦИК

М. Калинин  
А. Енукидзе



## **К населению Ойротской автономной области УВАЖАЕМЫЕ ТОВАРИЩИ!**

Первого июня с.г. Президиум Всероссийского Центрального Исполнительного Комитета Советов РКК Кр. д-в. вынес постановление о выделении Ойротской автономной области в состав коей входят волости Горно-Алтайского уезда: Улалинская, Паспаульская, Имеринская, Песчанская, Усть-Канская, Айская, Уймонская, Катандинская, Шебалинская, Чергинская, Туэктинская, Онгудайская, Чемальская, Салдамская, Бешпельтирская, Кош-Агачская, Чибитская, Улаганская, Чолушманская в их современных границах. Из Черно-Ануйской волости в Автономную область отходят общества: Келей и Бело-Ануйские вершины. Из Бийского уезда отходят волости: Лебедская, Алтын-Кольская, Успенская, Ыныргинская в их современных границах и из Озеро-Куреевской волости Бийского уезда отходят в Автообласть общества: аил Алежкин, Сапожкин, Борго, Курочак, Тосточаков, заимка Приезжая, пер. уч. Озеро-Куреевский, Ажинский, Курантский, Сухаревский, Н-Салазан, Ср-Салазан, Тетюльга, Титая, Курокасский, Устиновская группа хуторов, Куютская группа хуторов, пер. уч. В-Салазанский, Ульменский, Удаловский, Курленский, Карталакский, Алештирский, Ново-Шиловский, Сегленеский, Сарычуткурская группа хуторов, Верх-Антроповская группа хуторов, пер. уч. Ушимский и Топтеевский.

Областным центром избрано село Улала.

Возглавляется автономная область областным Революционным Комитетом, которому, согласно постановления ВЦИК, до созыва 1-го Областного Съезда Советов Р., Кр. и Кр. д-в принадлежит вся полнота власти в Области.

Состав Ревкома следующий: председателем областного Ревкома назначен Иванов П. Ф. его заместителем – Сары-Сеп-Конзычаков, члены: Чагат-Строев П. А., Чусов Г. Папардэ Л. А.

Областной Революционный Комитет 10-го сего августа вступил в исполнение своих обязанностей приняв аппарат Горно-Алтайского Уездного Исполнительного Комитета с его отделами.

И так, товарищи, давно заветная мечта туземцев Алтая исполнилась: – долгие годы лишённые гражданского права народы получают таковое из рук Рабоче-крестьянской власти.

Революционный Комитет Ойротской автономной области вступая в исполнение своих обязанностей считает, в первую очередь необходимым разъяснить населению Ойротской области значение акта выделения: революционный пролетариат России, взяв власть в свои руки, в своей декларации ко всем народам объявил, что «Отныне все малые народы бывшей Российской Империи получают право на самоопределение» и Советская власть, осуществляя волю трудового народа по национальному вопросу, последовательно стала проводить в жизнь желание трудящихся, выделяя малые народы в самостоятельные и автономные единицы.

Вопрос по выделению туземцев Алтая в автономную единицу в центре был принят ещё в декабре м-це 1921 года, где делегаты Всероссийского IX-го Съезда Советов от Горного Алтая принимали участие в обсуждении этого вопроса, об этом население Горного Алтая своевременно информировалось Горно-Алтайским Уездным Исполнительным Комитетом Советов и Уездным Комитетом РКП, но на пути осуществления скорейшего разрешения этого вопроса стали враги трудящихся в лице развившегося бандитизма, которыми руководили бывшие царские офицеры и прихвостни буржуазии, которым хотелось помешать выделению, чтобы творить здесь свое преступное дело против Рабоче-Крестьянской власти.

Наконец, преграды устранены и Ойротский народ получил Автономное самоуправление и теперь перед нами стоит задача залечить глубокие раны, нанесённые врагами трудящихся.

Но чтобы дальнейшая наша мирная жизнь не нарушалась различными ненормальностями, чтобы положить конец испытаниям населения автономной области, чтобы при мирной обстановке представилась возможность восстановить разрушенное войнами народное хозяйство и в Ойротской автономной области укрепить власть трудящихся – каждому труженику необходимо знать следующее:

1) Советская власть, есть власть трудящихся, поэтому Ойротская автономная область, как часть Федеративной Советской Республики, внутри себя управляется Советами Рабоче-Крестьянских Красноармейских и Казачьих депутатов по Конституции РСФСР.

2) Все основные законы, издаваемые Центральной властью РСФСР, проводятся в Ойротской автономной области на общих основаниях, но применительно к местным условиям жизни и быта народов.

3) С выделением в Автономную единицу права трудящихся отнюдь не умаляются и диктатура пролетариата в Ойротской автономной области будет также строго проводиться, как и во всей Р. С. Ф. С. Р.

4) Выделив в автономную единицу Ойротские народы, Советская власть отнюдь не может допустить угнетение одного народа другим. Все граждане, живущие в Ойротской области, пользуются равными правами независимо от национальности.

Всякое угнетение одного народа другим порождает национальную вражду, а трудящимся враждовать незачем, а наоборот, надо тесно сплотиться в единую пролетарскую семью, чтобы мощным напором преодолеть все преграды на пути к лучшему будущему. Поэтому трудящимся Ойротской автономной области надлежит помнить, что среди русских и туземцев Алтая старым правительством была посеяна национальная рознь и это проклятое дерево раздора, надо выдернуть с корнем.

5) Благополучие и счастье народа зависит от того насколько трудящиеся массы культурно развиты, насколько сознательны и понимают свое достоинство

и разумно пользуются своими правами, поэтому трудящимся Ойротской автономной области надлежит сбросить с себя рабское безразличие и энергично приняться самим устраивать свою жизнь и благополучие. Там, где сидят, и ждут, что кто-то придет и что-то принесёт, туда по обыкновению идет барин, и несёт трудящимся цепи, или кто говорит, что моя хата с краю, тот всегда попадёт, между двух огней.

6) Много исторических данных нам свидетельствуют, что Ойротские народы когда-то управляли своей страной посредством выборных своих представителей. Создавая свободный союз братских народов, наши предки этим завещали нам, «Братство трудящихся», но и история Ойротского народа позднее была извращена и фигурировала среди народных масс в виде каких-то сказок.

Буржуазный класс и разные проходимцы использовали эти сказки в свою личную пользу: – Насаждали среди населения национальную рознь, которая закончилась Каракурумской историей. Инициаторы и руководители Каракурума, пользуясь национальной враждой направили руки несознательного алтайца против Рабоче-крестьянского Правительства, ведя за собой, многих туземцев Алтая привели их в контр-революционный лагерь, сделали их опричниками Колчака, толкнули их на гнуснейшее преступление, как например, – бандитизм, который причинил столько несчастий трудящимся Алтая. Этим враги трудящихся и предатели Ойротского народа думали в знак благодарности получить от буржуазии главенство над Ойротским народом, чтобы закончить свое преступное дело окончательным порабощением Ойротских народов.

Революционный Комитет предупреждает население Ойротской автономной области, что всякое стремление идущее вопреки желаниям Революционного пролетариата – пагубно для трудящихся. Избранный революционным пролетариатом путь, есть единственный путь, который приведет трудящихся во всём мире к окончательному освобождению от ига капитала. Поэтому трудовое население Ойротской автономной области не допустит никаких нарушений прав трудящихся, и будет строго стоять на защите своей власти – власти советов призывая все остальные Ойротские народы стать под знамя пролетарской революции.

7) Выделяя в автономную область Ойротские народы Советская власть не может допустить, чтобы враги трудящихся, извращая истину в ущерб трудовому народу, использовали этот исторический момент в свою пользу и получили выгодное для себя положение, чтобы нарушали мирную жизнь трудящихся и делали из Области контр-революционный лагерь. Если остатки прихвостней буржуазии ещё вздумают поднять свою змеиную голову и нарушать мирное строительство в Области, выступая против власти Советов, то пролетарская рука Ойротского трудового народа сурово покарает своих врагов. Пускай противники Советской власти во всем мире знают, что им не обмануть более трудового Ойротского народа.

8) Благополучие Ойротского народа зависит от благополучия РСФСР, экономическая мощь Советской Республики есть экономическая мощь всех малых народов входящих в состав РСФСР, поэтому в деле возрождения народного хозяйства в Республике Советов, население Ойротской автономной области должно также принять активное участие, добросовестно выполняя общегосударственные повинности.

Каждый честный труженик, с минутку задумавшийся над общим положением, безусловно поймет, что государственная повинность есть долг каждого гражданина и честный труженик не будет жалеть средств данных государству. Оказывая государству поддержку в дни величайшей разрухи граждан в праве будет сказать, что он честно выполнил свой долг перед Республикой трудящихся.

Советская власть, получившая от царского и буржуазного правительства одни развалины должна была три с лишним года защищать завоевания Октябрьской революции отседающих врагов, и строить хозяйство было некогда. В деле защиты Республики Советов пришлось пользоваться теми ничтожными остатками какие ещё остались от царской войны. Поэтому, естественно, что Советская власть в деле возрождения народного хозяйства прибегает к помощи самого трудового населения и трудовое население должно оказывать эту помощь. Тот, кто мешает восстановлению народного хозяйства, или не желает принять участие в этом великом деле, тот не достоин считаться членом трудовой семьи и трудовое население Ойротской автономной области не потерпит такого гражданина среди своего народа.

Наше внутреннее хозяйство в Области требует неотлагательно принятаться за работу, поэтому всякие общественные повинности должны выполняться добросовестно и аккуратно, памятуя добрую старую истину, что «дело создания благополучия трудящихся есть дело рук самих трудящихся», мы должны напрячь все усилия, чтобы Ойротская автономная область, залечив тяжелые раны, нанесенные бандитизмом, вздохнула свободной грудью от всех тяжелых испытаний и тогда с уверенностью можно сказать, что горы и степи, необъятного Алтая, опять покроются стадами скота.

9) Как уже указано выше, что счастье трудящихся зависит от того, насколько они культурно развиты, насколько сознательны поэтому в деле народного образования, трудящихся Ойротской автономной области должны принять самое активное участие, памятуя добрую народную пословицу, что «ученье – свет, а неученье – тьма» мы должны всё сделать, чтобы окутывавшая нас веками – «Тьма» была рассеяна и наше молодое поколение завершило бы начатое дело своих отцов. И сейчас ещё зачастую слышен голос людей со старыми предрассудками, что «Наши отцы не знали грамоты и жили счастливо», так могут рассуждать только безумцы или те, кому не желательно, чтобы трудящиеся были сознательны и умело защищали свои права.

Если оглянуться назад, то мы увидим, что никогда трудовой народ не жил счастливо благодаря своего невежества, на невежестве только строилось рабство и угнетение. Безграмотные трудовые массы представляли из себя не более как серую рабочую скотину, безропотно умиравшую на полях сражения, по призыву царей, завоёвывая рынки капиталистам, тогда как буржуазный класс извлекал одну для себя выгоду пользуясь невежеством масс, а потому трудящимся Ойротской автономной области надлежит помнить одно: учиться, учиться и учиться.

10) Российская Коммунистическая Партия выступившая в Октябрьские дни во главе Пролетарской революции в России доказала трудящимся всего мира что только она одна осталась верной интересам трудового народа. Остальные партии пресмыкались перед буржуазным классом, отшатнулись от трудящихся и перешли в лагерь буржуазии. Поэтому трудовому населению Ойротской автономной области надлежит твёрдо помнить, что искренних друзей мы найдём только в рядах коммунистической партии.

Революционный Комитет Ойротской автономной области призывает трудовое население сплотиться вокруг... в деле защиты своих завоеваний.

11) Выполняя свой долг перед трудящимися и согласно постановления - ВЦИК Революционный Комитет Ойротской автономной области должен свою работу довести до созыва 1-го Областного Съезда Советов Р. К. и К. д-в, поэтому трудящимся Ойротской автономной области необходимо подготовиться к этому важному моменту. Революционный Комитет считает долгом заранее предупредить население автономной области, что, избирая своих представителей нужно руководствоваться следующими соображениями:

1) Доказал ли избираемый свою преданность трудовому населению в дни величайшей борьбы трудящихся со своими врагами;

2) Оправдает ли избираемый доверие трудового народа. Не забывайте, что от Ваших избранников зависит всё Ваше благополучие. Если Вы выберёте честных, заслуживающих доверие трудящихся лиц, то и они будут избирать лучших людей в Областной Исполнительный Комитет, а последние будут проводить в жизнь то, что диктует им революция и интересы трудящихся.

Конституция РСФСР предусматривает: кто может избирать, и кто должен быть избранным и трудящиеся Ойротской автономной области будут строго проводить положения по выборам указанные в Конституции.

Враги трудящихся ненавидят законы Советской власти и стараются не подчиняться им, но их Советская власть заставит подчиниться к трудовому населению надо помнить, что аккуратно выполняя распоряжения власти трудящихся исполняют свои желания, поэтому Революционный Комитет надеется, что трудовое население Ойротской автономной области сумеет доказать перед всем миром свою преданность Рабоче-Крестьянской власти.

В исторический, момент трудящиеся Ойротской автономной области с восторгом заявляют:

Да Здравствует Советская власть освободившая малые народы от национального гнёта.

Да Здравствует РКП руководительница революционного пролетариата.

Да Здравствует братство трудящихся во всём мире.

Да Здравствует мировая революция, освободительница угнетённых народов.

Председатель Революционного Комитета Ойротской автономной области Иванов.

Члены:

Папарде, Чусов

Секретарь

Строев

КУ РА «ГА СПД РА». Ф. Р-5. оп. 1. д. 223. лл. 10, 10 об., 11. *Машинописный подлинник*

### **РЕШЕНИЕ № 906**

#### **Горно-Алтайского уездного исполнительного комитета**

г. Горно-Алтайск

20 июня 1922 года

Для составления плана работ при выделении Ойротской Области, иметь ввиду следующие административные центры: В пределы Ойротской автономной области включено тридцать семь волостей, количество населения в которых по переписи 1917-20 г.г. равно – 90.825 человек обоего пола. Из них русского населения 26.597 чел. обоего пола, алтайцев 64.228 чел. обоего пола.

Область разбита на 6 районов. Первый – Усть-Канский, в который входит 9 волостей с населением в 17.128 чел., из них русских 6.218 чел. и алтайцев 10.910 чел. Второй – Горно-Онгудайский, в который входит 7 волостей с населением 16.007 чел., из них русских 5.127 чел. и алтайцев 10.880. Третий – Улалинский, в который входит шесть волостей с населением 16.238 чел., из них русских 6.347 и алтайцев 9.891. Четвертый – Алтын-Кольский, в который входит 6 волостей с населением 14.355 человек, из них русских 8.514 чел. и алтайцев 5.841. Пятый – Кош-Агачский, в который входит 5 волостей с населением 12.097 чел. из них русских 391 и алтайцев 11.706. Шестой – Таежно-Кузнецкий, в который входит 4 волости с населением около 15.000 чел. Центром для резиденции высшей власти данной автономной области отмечено село Улалинское.

При чем, нужно иметь ввиду, что из состава волостей Горно-Алтайского уезда, не входят в состав Ойротской Области следующие волости: Алтайская, Айская, Сарасинская, Н-Дмитриевская, Куяганская и часть Черно-Ануйской, работу в которых не вносить в план работы при выделении Ойротской области.

Зам. Предуполкома, Секретарь

КУ РА «ГА СПД РА». Ф. Р-5. оп. 1. д. 330. л. 6. *Машинописный подлинник*

**ПРОТОКОЛ № 63****экстренного очередного заседания президиума Алтайского губернского исполнительного комитета**

8 июля 1922 года

СЛУШАЛИ: Установление границ между Алтайской губернией и Ойротской Республикой.

ПОСТАНОВИЛИ: Президиум Алтгубисполкома на основании постановления ВЦИК от 1 июня 1922 года и последовавшего соглашения, созванного в Барнауле 4 июля 1922 года смешанной комиссии по вопросу выделения из состава Алтайской губернии автономной Ойротской области постановил:

1. Границу между Алтайской губернией и Ойротской областью установить следующим образом:

Начиная от границ между Семипалатинском и Алтайской губернией на водоразделах рек Ночная-Кокса (первого притока реки Коксы) и Кумира (левого притока р. Чарыша), раздельная граница оставляет слева Чарышскую государственную лесную дачу, а справа стороны в составе Ойротской области бассейн реки Коксы и доходит границ наделов Усть-Канской волости прежнего Горно-Алтайского уезда Алтайской губернии, таковая волость целиком с пограничными селениями урочище Карасу, Тюдралой, пос. Зыряновским, Талицей, Чечулихой и В-Талицей отходят в состав Ойротской области. Прилегающие к Усть-Канской волости Право-Чарышская государственная земельно-лесная дача и Каракольская лесная дача также отходит в состав Ойротской области.

Далее граница оставляет с левой стороны в составе Алтайской губ. Черно-Ануйскую вол. прежнего Горно-Алтайского уезда Алтайской губернии за исключением наделов двух селений этой волости Келей и с. Ануйские Вершины. Каковые наделы включаются в состав Ойротской области.

Пограничные с Чёрно-Ануйской вол. Государственная земельная дача, с расположенными на ней пос. Баранчей и др. остаётся в составе Алтайской губернии, а Лево-Песчанская государственная лесная дача включается в состав Ойротской области.

Далее граница оставляет с левой стороны в составе Алтайской губернии целиком волости Куяганскую, Ново-Дмитриевскую прежнего Горно-Алтайского уезда, а с правой стороны в составе Ойротской области целиком волости Песчанскую, Чергинскую прежнего Горно-Алтайского уезда, с государственной земельной дачей – бывшей оброчной статьёй «Заимка Бабушкина».

Дальше раздельная граница идет водоразделом рек... и Кырлык с левой стороны оставляемых в составе Алтайской губернии и рек Акшела и Камлара – с правой, включаемые в состав Ойротской области. Государственная земельная дача Устюба оставляется в составе Алтайской губернии, а государственная земельная дача Камышла включается в состав Ойротской области.

Дальше граница переходит на правый берег р. Катунь и идёт этим берегом, оставляя с левой стороны в составе Алтайской губернии целиком Айскую волость прежнего Горно-Алтайского уезда и с правой стороны в составе Ойротской области Улалинскую волость прежнего Горно-Алтайского уезда.

Дальше раздельная граница оставляет с левой стороны в составе Алтайской губернии целиком Покровскую, Тайнинскую волость Бийского уезда с Н-Бийской государственной лесной дачей, а с правой стороны прежнего Горно-Алтайского уезда в составе Ойротской области целиком волости Паспаульскую, Успенскую Бийского уезда и Чойской государственными лесными дачами. От Чойской государственной лесной дачи границы пересекают реку Чою и идут по правому берегу этой реки до устья р. Куюм, оставляя в составе Ойротской области целиком Лебедскую волость Бийского уезда.

Наконец граница идёт, разделяя Озеро-Куреевскую волость Бийского уезда по нижеследующим селениям оставляя в составе Алтайской губернии переселенческий участок Усть-Куют, Васильевский, хутора Фёдоровых, переселенческий участок Яблоновский /пос. Никольский/, переселенческий участок Чель, хутора Гордеевские, а с права – в Ойрот. область отруб аила Тостичекова, аила Сопожкина, пересел. участок Тютюльга, хутора Устиновские, надел заимки Прилежевых, пересел. уч. Курокаскин, земельную дачу Прокопьевскую, хутора Куюцские и Каимские, перес. уч. Титла и перес. уч. Гусева.

Здесь граница между Алтайской губернией и Ойротской областью доходит до границ Кузнецкого уезда Томской губернии.

2. Присоединить к Бийскому уезду Алтайской губернии волости Чёрно-Ануйскую (за исключением сёл Келей и Бело-Ануйской вершины) Куягонскую, Ново-Дмитриевскую, Айскую, Алтайскую, Сарасинскую прежнего Горно-Алтайского уезда.

3. Исключить из состава Бийского уезда Алтайской губернии волости: Лебедскую, Алтын-Кельскую (Верх-Бийскую), Успенскую, Ыныргинскую, как относящиеся в состав Ойротской авт. области.

4. Исключить из состава Бийского уезда Алтайской губернии селения Озеро-Куреевской вол.: аил Алешкин, аил Сапожкова, Борго, Кучарак, аил Тосточаков, заимку Приезжую, пересел. уч. Озеро-Куреевский, Ажинский, Курантский, Сухоревский, Ниж. Салазан, Ср. Салазан, Тетюльга, Титла, Курокан-Устиновскую группу хуторов, Куютскую группу хуторов, перес. уч. В-Салазанский, Ульменский, Удаловский, Курленский, Картлокский, Алештирский, Ново-Шиловский, Сегленский, Сары-Чуктурскую группу хуторов, В-Антроповскую группу хуторов, уч. Ушимский и перес. уч. Тотпеевский, как отошедшие в состав Ойротской области.

5. Присоединить остающиеся в составе Бийского уезда Алтайской губернии селения Озеро-Куреевской волости пер. уч. Ходаков, Учурга, Барабинский, Сайдып, Туросков, Аразен, Чель, Сергеевский, Чигам, Щетинина, хутора Казанцев-



ские, Глаголева, перес. уч. Усть-Куют, Васильевский, Яблочковский, хутора Фёдоровых к соседней Сузонской волости Бийского уезда с сохранением волостной резиденции в с. Сузонском.

6. Всё имущество, принадлежащее Горно-Алтайскому уревкому и его отделам передать Ойротскому ревкому, которому в силу... декрета, до созыва 1-го уездного съезда советов авт. обл. принадлежит вся полнота власти.

7. Всё имущество волостей оставить при волисполкомах.

8. Передачу дел и органов управления произвести Бийскому и Горно-Алтайскому уисполкомам.

9. До момента фактической передачи Горно-Алтайский уревком и его отделы действуют на прежних основаниях, как уездные органы Алтгубисполкома.

10. При возникновении спорных вопросов по передаче выносить таковые на разрешение комиссии, созываемой на авторитетных началах представителей Алтгубисполкома Ойротского ревкома.

КУ РА «ГА СПД РА». Ф. Р-5. оп. 1. д. 179. лл. 16-17. *Машинописная копия*

## **ПРОТОКОЛ № 1**

### **заседания революционного комитета Ойротской автономной области**

3 августа 1922 года

СЛУШАЛИ: §1. Постановление ВЦИК от 1-го июня с.г. о выделении Ойротской автономной области.

ПОСТАНОВИЛИ: §1. В целях широкого ознакомления населения области с вопросом декретирования ВЦИК. – об Ойротской автономной области, к моменту передачи управления Облревкому выпустить обращение, разъясняющее значение этого акта. Составление обращения поручить т.т. Иванову и Гордиенко.

СЛУШАЛИ: §2. О конструировании Облревкома и начале работы.

ПОСТАНОВИЛИ: §2. Заслушав постановление Сибревкома от 22-го марта с.г. за №800 о назначении облревкома в составе т.т. Иванова, Сары-Сеп-Конзычакова, Строева, Папарде и Чусова постановили: до начала управления областью, поскольку в период передачи территории сохраняет за собой административное руководство Алтгубисполком и на месте Горно-Алтайский уисполком, но ввиду того, что текущими условиями выявляется потребность начала работ облревкома – наличному составу облревкома начать с 3-го августа с.г. предварительную работу, назначив для технических целей временно секретарём облревкома тов. Малкова.

СЛУШАЛИ: §3. Постановление Губисполкома от 6-го июля с.г. за № 63 и протоколы заседаний Административной П/комиссии Алтгубисполкома от 1-го июля с.г. за № 4 и то 3-го июля за № 5 о проведении границ между Алтгубернией и Ойротской автономной областью.

ПОСТАНОВИЛИ: §3. Для фактической передачи волостей, отходящих в Алтгубернию и приёма волостей Бийского уезда, включаемых в пределы территории Ойротской области, а также по вопросу получения и передачи предприятий и имущества отделом Бийского и Горно-Алтайского уисполкомов – уполномоченным от облревкома назначается тов. Подгорнов.

СЛУШАЛИ: §4. О назначении комиссии по распределению квартир для облучреждений и сотрудников в с. Улале.

ПОСТАНОВИЛИ: §4. Комиссию назначить в составе т.т. Толмачева, Васильева и Комкина.

Подлинный за надлежащими подписями.

Верно: Секретарь

Малков

ГАНО. Ф. Р-1. оп. 1. д. 787. л. 5. *Машинописная копия*

## **ПРИКАЗ № 2**

### **Ойротского областного ревкома по отделу управления**

12 августа 1922 года

1. На основании постановления ВЦИК от 1-го июня с/г. протокола Губисполкома № 63 в развитии циркуляра уполномоченных № 20 и приказа Облревкома № 1 Отдел Управления Ойротского Облисполкома объявляет: что волости бывшего Горно-Алтайского уезда: Куяганская, Черно-Ануйская, Ново-Дмитриевская, Сарасинская, Айская, Алтайская входят в состав Бийского уезда, а потому ПРИКАЗЫВАЕТСЯ: этим волостям войти в непосредственное подчинение Бийуисполкома.

ПРИМЕЧАНИЕ: Селения – Келей и Бело-Ануйские вершины включаются в Ойротскую область в состав Усть-Канской волости пограничная с Черно-Ануйской волости Государственная земельная дача с расположенными на ней землями Баранчей и др. переходит в состав Бийского уезда Куяганской волости.

Упомянутым в примечании селениям подлежит немедленно войти в подчинение указанным волисполкомов.

2. На территории Ойротской области остаются следующие волости быв. Горно-Алтайского уезда Улалинская, Паспаульская, Имеринская, Шебалинская, Чергинская, Туэктинская, Онгудайская, Чемальская, Салдамская, Бешпельтирская, Кошагачская, Чибитская, Улаганская, Чольшманская которым ПРИКАЗЫВАЕТСЯ: дальнейшее сношение иметь с Ойротскими Областными Ревкомами и его отделениями.

3. Волости Бийского уезда: Лебедская, Алтынкольская, Успенская, Иниргинская и селение Озеро-Куреевской волости Аил Алешкин, Сапожкин Боро, Турочак, Тосточаков, заимка Приезжая, Пер. уч. Озеро Куреевский, Ажинский,

Курантский, Сухаревский, Н-Салазан, Ср. Салазан, Тетюльга, Титая, Курокасский, Устиноская группа хуторов, Куютская группа хуторов, перес. уч. В-Салазанский, Ульминский, Удаловский, Курленнский, Карталанский, Алатирский, Ново-Шиловский, Сеиленский, Чары-Чунтурская группа хуторов, Верх-Антропальская группа хуторов, перес. уч. Ушинский и Топтеевский входят в Ойротскую область.

Вышеуказанным волостям ПРИКАЗЫВАЕТСЯ: войти в подчинение Ойротского Облревкома. Примечание: О волостном центре указанных селений Озеро-Куреевской вол. вопрос разрешится / Специальной передаточной комиссией на месте/.

4. Все приказы быв. Горно-Алтайского Уисполкома для волостей находящихся на территории Области остаются в силе впредь до отменения их Ойротским Облревкомом.

5. Впредь до изготовления соответствующих печатей для Облревкома и его отделов, таковые будут пользоваться печатями быв. Горно-Алтайского Уисполкома и его Отделов. Вол. и Селисполкомам так же надлежит пока пользоваться печатями волисполкомов Горно-Алтайского уезда.

Предоблревкома	Иванов
Завотуправ	Данилов
Секретарь	Малков
С подлинным верно: Делопроизводитель	

КУ РА «ГА СПД РА». Ф. Р-5. оп. 6. д. 280. л. 98. *Машинописная копия*

### **Из акта**

с. Алтайское

Сентября 1-го дня 1922 года

Мы нижеподписавшиеся с одной стороны Уполномоченный Ойротской Автономной Области Подгорнов Петр Максимович и с другой стороны Уполномоченный Бийского Уездного Исполнительного Комитета Алтайской Губернии Бондарь-Дибров Федор Сергеевич, составили настоящий акт в том, что согласно постановления ВЦИК от 1-го июня с.г. и постановления Алтайского Губернского Исполнительного Комитета от 6-го июля с.г. об образовании границ Ойротской Автономной Области произвели первый сдачу, а второй прием волостей в нижеследующем порядке:

1. Куяганская вол. - 5 августа 1922 г., 2. Черно-Ануйская вол. – 8 августа, 3. Ново-Дмитриевская вол. – 12 августа, 4. Сарасинская вол. – 13 августа, 5. Айская вол. – 15 августа, 6. Алтайская вол. - 17 августа.

При приемке всех означенных волостей составлены подробные акты с описанием территорий, административного состава и аппарата, имущества и кассы,

волостного делопроизводства, а также всех имеющих на территории волостей, государственных предприятий и учреждений.

По приемочно-сдаточным актам в принятых волостях состоит:

Волость	Населенных пунктов	Сельсоветов	Всего населения
Куяганская	29	13	16,814
Черно-Ануйская	11	5	6,391
Н-Дмитриевская	11	5	1,488
Сарасинская	3	3	2,227
Айская	11	8	6,973
Алтайская	11	6	8,804
Всего	79	40	42,202

Уполномоченный Ойротской Автономной Области  
Уполномоченный Бийского Уездного Исполнительного Комитета  
Член Президиума  
Председатель Ойратского Областного Ревкома  
Председатель Бийского Исполнительного Комитета

КУ РА «ГА СПД РА». Ф. Р-5. оп. 1. д. 356. л. 62. *Рукописный подлинник*

### Выписка из акта

с. Ынырга

4 сентября 1922 года

По полномочию Бийского уездного Исполнительного комитета Алтайской губ. Представители Завальский В.А. и по полномочию Ойротского областного Революционного комитета Алагызов И.С. в присутствии представителя Ойротского областного Военкомата Лозина Н.А. производили: 1) сдачу и 2) приемку Ыныргинской волости отходящую в состав Ойротской Автономной области. Согласно постановления Алтайского Губернского Исполнительного комитета сь участием представителей Ойротской области оть 6 июня с/года за № 63, об образовании границь.

*Границы Ыныргинской волости:* Территория волости граничит: с севера и с северо-запада сь Успенской волостью сь запада Паспаульской волостью Ойротской области, сь юга и юго-востока сь государственными лесными дачами Ойротской области, с востока граничит Алтын-Кольской волостью Ойротской Автономной области. Ыныргинская волость образована в 1918 году.

*Территория волости:* Пространство земли сь указанием подробной экспликации по волости и в отдельности по каждому населенному пункту указанных в прилагаемых сему акту сведения, составленные на основании планового материала, имеющихся в распоряжении Бийского земельного управления.

*Примечание:* Экспликация Бийского уездного земельного управления с данными военкомата не сходится и требует специальной проверки.

*Административный состав волости:*

В состав волости входит 29 селений с 7-ю сельскими административными единицами и общим количеством населения по данным волостных статистических сведений на 22-е августа сего года, по прилагаемой при сем таблицы (приложение № 2).

*Административный состав волисполкома и сельсоветов:*

Личный состав Волисполкома и Сельсоветов, избранные в избранную комиссию 22 марта 1922 года при сем прилагается (приложения за №№ 3.4.5.6.7). В составе Волисполкома были незначительные изменения с момента выборов, в составе сельсоветов изменений не было.

Сдаль:

Уполномоченный Бийского уисполкома Завьялов

Приняли:

Уполномоченный Ревкома ОАО Алагызов

Уполномоченный Военного Комиссариата  
Ойротской Автономной области Лозин

Присутствовали:

Зам.председателя Ыныргинского Волисполкома

Член волисполкома, Секретарь, Представители сельских советов

КУ РА «ГА СПД РА». Ф. Р-5. оп. 1. д. 356. л. 74. *Рукописный подлинник*

### **Выписка из акта**

с. Успенское

12 сентября 1922 года

По уполномочию Бийского уездного исполнительного комитета, представитель Завильский Владимир Александрович и по уполномочию революционного комитета Ойротской Автономной Области Алагызов производили: первый сдачу, а второй прием Успенской волости отходящей в состав Ойротской Автономной области, согласно постановления Алтайского губернского исполнительного комитета с участием представителей Ойротской области от 6 июля за № 63 об образовании границ.

*Границы Успенской волости:* Территория волости граничит: с северной стороны с Тайлинской волостью Бийского уезда, с западной стороны с Паспальской волостью Ойротской области, с южной и юго-восточной стороны Ыныргинской волостью Ойротской области и с восточной стороны Алтынкольской волостью Ойротской области.

*Территория волости:* Пространство земли с указанием подробной экспликации по волостям и в отдельности по каждому населенному пункту указан-

ных в прилагаемых к сему акту сведениях, составленных на основании планового материала имеющегося в распоряжении Бийского уездного земельного управления (прилож. № 1).

*Административное деление:* В состав волости входят 49 селений с 9 сельскими административными единицами и общим количеством населения по данным материалов имеющимся в распоряжении Успенского волисполкома.

№	Наименование сельских советов (администр. един)	Общее число душ		Всего
		мужч.	женщ.	
1	Верхне-Пьянковский	408	408	816
2	Ишинский	218	214	432
3	Югалинский	188	191	379
4	Нижне-Пьянковский	144	156	300
5	Нижне-Тыргинский	132	148	280
6	Средне-Тыргинский	262	271	533
7	Кискинский	344	338	682
8	Б. Реченский	158	172	330
9	Лапатинский	253	242	495
	Итого	2107	2040	4247

*Примечание:* Экспликация Бийского уездного земельного управления (приложение № 1) с данными волисполкома не сходится и требует специальной проверки.

Админист. состав волисполкома и сельских советов: личный состав волостного исполнительного комитета и сельских советов избранный в выборную комиссию марта месяца 30 числа 1922 года при сем прилагается (приложение №№ 2.3.4.5.6). В составе волисполкома изменений не было, в составе же сельских советов были.

Приняли: Уполномоченный Ойротского обл. Революционного комитета

Уполномоченный Ойротского Облвоенкомата

Присутствовали: Председатель Успенского волисполкома, Члены, Секретарь

Представители сельсоветов: Верх-Пьянковский, Ишинский, Усть-Югалинский, Нижне-Пьянковский, Нижне-Тыргинский, Средне-Тыргинский, Лапатинский, Кискинский, Б. Реченский, Ответ.секретарь, от управления милиции

КУ РА «ГА СПД РА». Ф. Р-5. оп. 6. д. 356. л. 72. *Рукописный подлинник*

### Выписка из акта

с. Кебезень

16 сентября 1922 года

Мы нижеподписавшиеся с одной стороны уполномоченный Бийского Уездного Исполнительного Комитета Алтайской губ. т. Завальский Владимир

Александрович действующий на основании Удостоверения Бийуисполкома от 2/IX 1922 г. за № 2417 и Уполномоченный Ойротского областного Революционного Комитета Алагызов Иван Савельевич действующий на основании Удостоверения Президиума облревкома от 7/IX 22 г. за № 168 и с другой в присутствии Ойротского областного Военкомата т. Лозина Н.А. производили первый сдачу второй прием Верх-Бийской волости отходящей на основании постановления В.Ц.И.К. от 1-го июня 1922 года из состава Алтайской губ. в состав Ойротской Автономной области.

*Границы Верх-Бийской волости:* Территория волости граничит с запада с Успенской и Ыныргинской волостями с севера с Лебедской волостью с востока с лесными дачами Лебедского лесничества с юго-востока с Абаканским лесничеством с юга с Челышманской вол. Ойротской области. В этих границах Верх-Бийская волость образована в 1918 году.

*Территория волости:* Пространство земли с указанием подробной экспликации по волости в отдельности по каждому населенному пункту указанных в прилагаемых к сему акту сведениях составленных на основании планового материала имеющегося в распоряжении Бийского Уездного Земельного Управления.

*Примечание:* Экспликации Бийского Уездного земельного управления с данными волисполкома не сходятся и требуют специальной проверки.

*Административный состав волости:* В состав волости входят 27 населенных пунктов с 6-ю сельскими административными единицами с общим количеством населения по данным волостным стат. сведениям на 18/IX 22 г. по прилагаемым при сем сведениям значится инородцев муж. пол. 221. жен. пол. 233, а всего: 1612 человек (приложение № 2).

Административный состав Волисполкома и сельсоветов: Личный состав Волисполкома и сельсоветов назначенных в Волревкоме в феврале с/г. сельревкины назначались в разное время с/г. при сем прилагаются сведения за № 3,4,5,6,7. В составе Волревкома были незначительные изменения.

Сдал:

Уполномоченный Бийского Уисполкома

Завьялов

Принял:

Уполномоченный Ревкома ОАО

Алагызов

Уполномоченный Военного Комиссариата

Ойротской Автономной области

Лозин

Присутствовали: Зам.председателя Верх-Бийского Волисполкома, Члены Волисполкома, Секретарь Волисполкома, Секретарь Успенского Волпарткома, Зав. Телецким л/з. районом, Лесничий Телецкого Лесничества

Представители сельревкинов: Кебезенского, Тулойского, Пыжинского, Чербакского, [...], Артыбашского.

**Выписка из акта**

с. Турачак

18 сентября 1922 года

Мы нижеподписавшиеся с одной стороны уполномоченный Бийского Уездного Исполнительного Комитета Алтайской губ. т. Завальский Владимир Александрович действующий на основании Удостоверения Бийуисполкома от 2/IX 1922 г. за № 2417 и Уполномоченный Ойротского областного Революционного Комитета Алагызов Иван Савельевич действующий на основании Удостоверения Президиума Облревкома от 7/IX 22 г. за № 168 и в присутствии Ойротского областного Военкомата т. Лозина Н.А. производили первый сдачу второй прием Лебедской волости отходящей на основании постановления В.Ц.И.К. от 1-го июня 1922 года из состава Алтайской губ. в состав Ойротской Автономной области.

*Границы Лебедской волости:* Территория волости граничит с запада с Успенской с запада-востока с Ыныргинской и Верх-Бийской волостями с востока с Верх-Кокдомской волостью Кузнецкого уезда с Северо-Запада с Озеро-Куреевской волостью и лесными дачами Лебедского Лесничества.

*Территория волости:* Пространство земли с указанием подробной экспликации по волости в отдельности по каждому населенному пункту указанных в прилагаемых к сему акту сведениях составленных на основании планового материала имеющегося в распоряжении Бийского Уездного Земельного Управления прил. № 1.

*Примечание:* Экспликации Бийского Уездного земельного управления с данными волисполкома не сходятся и значащийся в ней [...] принадлежит ведению Кондомской волости, но не Лебедской что требует специальной проверки.

*Административный состав волости:* В состав волости входят 40 населенных пунктов с шестью сельскими административными единицами с общим количеством населения по данным Волисполкома на 18 с/г. 2957 человек. Подробный состав по национальностям и по полу указан в прилагаемых при сем сведениях (приложение №7 и №8).

*Административный состав Волисполкома и Сельсоветов:*

Личный состав Волисполкома и Сельсоветов выбраны в марте с/г. (...) в прилагаемых при сем сведениях (приложения № 2,3,4,5 и 6). В составе Волревкома были незначительные изменения.

Сдал:

Уполномоченный Бийского Уисполкома

Завьялов

Принял:

Уполномоченный Ревкома ОАО

Алагызов

Уполномоченный Военного Комиссариата

Ойротской Автономной области

Лозин



Присутствовали: Председатель Лебедского Волисполкома, Члены, Секретарь Волисполкома. Представители сельсоветов: Турачакский, Бийский, Ивановский, Гурьяновский, У-Байгольский, Тандошский. Предствитель Лебедского лесничества, Отв. Секретарь Волисполкома, Представитель областного Ойротского землеуправления, Волмилиционер, Члены комитета взаимопомощи.

КУ РА «ГА СПД РА». Ф. Р-5. оп. 1. д. 356. л. 80. *Рукописный подлинник*

### Из акта

с. Озеро-Куреевское

сентября 21-го 1922 года

Мы нижеподписавшиеся: с одной стороны Уполномоченный Бийского Уездного Исполкома Владимир Завальский – с другой – Уполномоченный Ойротского областного Ревкома Иван Алагызов составили настоящий акт – в том, что на основании выданных мандатов первому от Бийского Уисполкома, второму от Ойротского Облревкома и в согласии с постановлением Алтгубисполкома об установлении границ Ойротской Области от 6 июля с.г., произвели: первый сдачу а второй прием нижеследующих волостей, отходящих из Бийского Уезда Алт.Губ. в Ойротскую авт. область:

1. Успенской – Акт от 12 сентября, 2. Ыныргинской - Акт от 14-го сентября, 3. Алтынкольской – Акт от 16 сентября, 4. Лебедской – Акт от 18-го сентября, 5. Части Озеро-Куреевской – Акт от 21-го сентября.

При приемке-сдаче всех вышеозначенных волостей составлены подробные акты с описанием территорий волостей, административного аппарата, имущества и кассы волостного делопроизводства, а так же всех имеющихся на территории соответствующей волости государственных предприятий и учреждений.

По приемочно-сдаточным актам в вышеуказанных волостях состоит:

Волость	Населенных пунктов	Сельсоветов	Всего населения
1. Успенская	49	9	4247
2. Ыныргинская	29	8	3110
3. Алтынкольская	27	6	1612
4. Лебедская	40	6	2957
5. Озеро-Куреевская	32	7	2680
Всего по 5 вол.	177	35	14606

....

Настоящий акт составлен в двух экземплярах.

Уполномоченный Ойротского облревкома	Алагызов
Уполномоченный Ойротского Обл. Военкомата	
Уполномоченный Бийуисполкома	Завальский
Председатель Ойратского Областного Ревкома	

Председатель Бийского Горузедного Исполнительного Комитета

КУ РА «ГА СПД РА». Ф. Р-5. оп. 1. д. 356. л. 65. *Рукописный подлинник*

**Из сведений о количестве населения по населенным пунктам с подразделениям по национальностям по Абайской волости**  
вх. №26727/ IX 1922 года

№	Название общества и входящих в таковой сел, деревень, пос., хуторов и заимок	Русских/малороссов		Иностранцев Алтайцев		Всего	
		муж.	жен.	муж.	жен.	муж.	жен.
1	С. Абай	540/6	724/9	54	63	600	796
2	д. Красноярка	66	69	7	3	75	72
3	Заимка Пологая	15	42			15	42
4	дер. Сугаш	68	79	28	20	96	99
5	верх. Сугаш	-	-	53	60	53	60
6	верх. Абай	-	-	24	28	24	28
7	ур. Кашкурла	-	-	21	25	21	25
8	д. Юстик	72	104	3	6	75	110
9	д. Таторко	47	70	-	-	47	70
10	пос. Олужой	29	41	4	7	33	48
11	пос. Таловка	15	20	2	2	17	22
12	ур. Соузар	20	16	57	54	77	70
13	ур. Банжая	4	8	35	28	39	36
14	ур. Орош	-	-	20	28	20	28
15	пос. Карагай	10	18	12	8	20	26
16	ур. Каурчек	25	33	-	-	25	33
17	ур. Ойбок	-	-	22	18	22	18
18	заим. Юшть	3	11	12	17	15	28
	<b>Итого</b>	<b>914/6</b>	<b>1215/9</b>	<b>394</b>	<b>367</b>	<b>1274</b>	<b>1591</b>

Предволисполкома  
Делопроизводитель

/подпись/ Сартаков  
/подпись/ Истомин

КУ РА «ГА СПД РА». Ф. Р-5. оп. 1. д. 249. л. 12. *Рукописный подлинник*

**ДОНЕСЕНИЕ №152**  
**Улаганского волревкома**

**уполномоченному Ойрот Обл Ревкома Кош-Агач. района**

Улаган

30 ноября 1922 года

Настоящим Улаган Волревком доводим до Вашего сведения, что граждане Челушманской волости желают присоединиться к Улаганской волости и просят созвать в с. Улаган объединенное Волнарсобрание по этому вопросу, но Улаган-Волревком в данный момент не может созвать собрание отсутствием Пред-Волревкома, который еще на прибыл из командировки в областной центр. С приездом его конечно будет созвано Волсобрание на котором и будет обсуждаться вопрос о слиянии волостей. Поэтому просим Вас дать нам кое-какие указания относительно слияния двух волостей проведения его в жизнь, может-ли сразу после слияния функционировать новоиспеченный волревком или нет

Зам. ПредВолревкома

/подпись/

Секретарь

/подпись/

КУ РА «ГА СПД РА». Ф. Р-5. оп.1. д. 294. л. 133. *Рукописный подлинник*

### **Из Административного районирования Алтайской губернии и последовавшие изменения в составе её**

за 1922 год

....

II. Установление границы между Алтайской губернией и Ойратской автономной областью.

В силу постановления ВЦИК от 1-го июня 1922 года образована автономная область Ойратского народа, занимающая ныне территорию бывшего Горно-Алтайского (Каракарумского) уезда Алтайской губернии.

Установленная протоколом № 63 экстренного заседания Президиума Алтгубисполкома от 8 июня 1922 года граница между Алтайской губернией и Ойратской областью делает следующие распределение

1. Из состава бывшего Горно-Алтайского уезда остаются не выделенными в Ойратскую область следующие волости: Айская, Алтайская, Ново-Дмитриевская, Сарасинская (в целом) и Черно-Ануйская, исключением с. Ур. Келей и Белоануйские вершины (последние не входят в состав Ойратской области).

Из упомянутых выше волостей Горно-Алтайского уезда не может быть создана самостоятельная административная единица в уездном масштабе (уезд), в следствии чего перечисленные выше волости присоединяются к Бийскому уезду Алтайской губернии.

Все дела и имущество быв. Горно-Алтайского уезда переходят Ойратскому Ревкому.

2. Из состава Бийского уезда Алтгубернии отходят в состав Ойратской автономной области следующие волости: Лебедская, Алтын-Кольская (Верх-Бийская), Успенская, Ыныргинская в современных границах и часть Озеро-Куреевской (перечень населенных пунктов Озеро-Куреевской волости, выделяемых в Ойратскую область и остающихся в составе Алтгубернии приводятся в п.п. 4 и 5. Протокола экстренного заседания Президиума Алтгубисполкома от 8-го июня

22 года). Часть Озеро-Куреевской волости, оставшаяся в составе Бийского уезда, как самостоятельная административная волостная единица упраздняется и присоединяется к Сузопской волости того же уезда. Полное описание границ указано в том же протоколе.

КГ КУ ГААК Ф. Р – 10. оп. 1. д. 944. л. 45 об. *Машинописная копия*

## **СПИСОК Волостей Горно-Алтайского Уезда**

1922 год

### Наименование волостей

- |                    |                  |                  |
|--------------------|------------------|------------------|
| 1. Алтайская       | 10. Паспаульская | 19. Уймонская    |
| 2. Абайская        | 11. Песчанская   | 20. Кош-Агачская |
| 3. Айская          | 12. Сарасинская  | 21. Ч. Ануйская  |
| 4. Бешпельтирская  | 13. Туектинская  | 22. Чемальская   |
| 5. Гор-Онгудайская | 14. Салдамская   | 23. Чергинская   |
| 6. Имеринская      | 15. Туектинская  | 24. Челушманская |
| 7. Куяганская      | 16. Усть-Канская | 25. Чебитская    |
| 8. Катандинская    | 17. Улалинская   | 26. Шебалинская  |
| 9. Н. Дмитриевская | 18. Улаганская   |                  |

КУ РА «ГА СПД РА». Ф. Р – 5. оп. 1. д. 361. л. 2. *Машинописный подлинник*

## **ПРОТОКОЛ № 24 внеочередного заседания Ойротского Революционного комитета 9-го ноября 1922 года**

Председательствует тов. Иванов.

Присутствуют: Члены Облревкома т.Сары-Сеп Конзычаков и Чусов.

Представитель Сибревкома Гордиенко и управляющий делами Облревкома Малков. По разным вопросам т.т. Алагызов и Алдер.

**СЛУШАЛИ:**

1. Доклад тов. Сары-Сева Конзычакова о проведенной работе в центре по выделению Ойротской автономной области.

**ПОСТАНОВИЛИ:**

1. Признать работу тов. Сары-Сева Конзычакова по выделению в Автономную единицу Ойротских народов заслуживающей полного одобрения со стороны Ойротского Областного Ревкома.

2. Так как заинтересованные губернии Сибири, с первого момента возникновения вопроса по выделению Ойротских народов в автономную единицу заняли позицию тормозящую этому выделению, что наблюдается и по ныне – признать ненормальным такое поведение заинтересованных губерний.

3. Так выделение Ойротских народов в автономную единицу состоялось только из состава Алтгубернии тогда как родственные племена Ойротскому народу имеются и в других губерниях /Томской, Енисейской/.

Присоединение к Ойротской Автономной области Туземцев Кузнецкого Уезда Томской губернии и Минусинского уезда Енисейской губернии, как родственные ойротскому народу и проживающих на территории граничащей с Ойротской областью, признать желательным и целесообразным, а потому поручить представительству при наркомнаце возбудить ходатайство чрез наркомнац перед ВЦИК о созыве специального Съезда указанных народов для выявления общественного мнения, при чем представить право Ойротскому Облревкому выслать на съезд своего представителя для подробного освещения вопроса.

4. Организацию Ойротской Автономной области, с правами Губисполкома, со штатом и бюджетом Уисполкома согласиться как временную меру и при разрешении вопроса о присоединении к Ойротской автономной области племен Кузнецкого и Минусинского уездов, если таковой разрешиться в положительном смысле, признать необходимым создание штата областных органов губернского масштаба и с бюджетом Губисполкома.

5. Признать правильным и целесообразным действие тов. Сары-Сева Конзычакова при организации временного представительства при наркомнаце и впредь до откомандирования Облревкомом полномоченного представителя и его заместителя, считать временное представительство, в лице тов. Борисова, правомочным.

6. Признать необходимым и целесообразным организовать при представительстве Торгово-экономический отдел.

7. Привлечение инородческого населения Ойротской Автономной области на военную службу считать преждевременным и подтвердить соображения представленные тов. Сары-Сепом Конзычаковым по военной линии в Москве.

8. По вопросу административного и экономического районирования области создать специальную комиссию из представителей Облревкома, Обкома РИИ и Облэосо. От Облревкома назначить тов. Сары-Сеп Конзычакова под его председательством.

Предложить комиссии в кратчайший срок разработать план районирования и представить на рассмотрение облревкома.

9. Все материалы по выделению Ойротских народов в автономную единицу, как историческую ценность для области, систематизировать и сохранить в особом архиве Предоблревкома.

10. Дабы осветить перед широкими массами Ойротской области и центра России исторического выделения Ойротских народов в автономную единицу,

из имеющегося материала составить брошюру и издать таковую, составление брошюры поручить тов. Сары-Сеп Конзычакову, издание таковой поручить представительству в Москве.

11. Дабы урегулировать взаимоотношения с соседними губерниями Сибири, Кирреспубликой и Монголией, как граничащей с Ойротской областью и населенной близкими Ойротскому народу племенами, на предстоящем Съезде Советов Ойротской Автономной Области признать желательным присутствие в качестве гостей представителей соседних губерний Сибири, Кирреспублики и пограничного населения Монголии.

Поручить представительству при Наркомнаце выяснить в центральных надлежащих органах возможность такого приглашения на предстоящий Съезд Советов Ойротской Автономной области.

Подлинный за надлежащими подписями.

Верно: Секретарь

КУ РА «ГА СПД РА». Ф. Р-5. оп. 1. д. 280. л. 55. *Машинописная копия*

**Из протокола № 23**  
**заседания революционного Комитета Ойротской Автономной области**  
22-го марта 1923 года

Председательствует тов. Иванов

Присутствуют: Члены Облревкома т.т. Чусов, Представитель Сибревкома тов. Гордиенко, Управделами Малков. По разным вопросам т.т. Васехо (Завотуправ), Заводовский, Белоусов, Орлов и Калениченко.

СЛУШАЛИ: §- 1. О экономическом районировании области (доклад Плановой Комиссии т.т. Белоусов и Орлов).

**ПОСТАНОВИЛИ:**

План экономического районирования утвердить признав, что Ойротская область не может экономически окрепнуть в современных границах, а потому проект Плановой Комиссии присоединения Быстрянской, Макарьевской, Нижне-Кумандинской, оставшейся части Покровской, Озеро-Куреевской, Тайнинской, Шульгин-Логской, Старо-Бординковой, Айской, Куяганской, Черно-Ануйской волостей и с. Верх-Сетовку, Коловая Сетовской волости Бийского уезда Алтайской губернии, как тяготеющие по экономическим признакам к Ойротской области признать правильным.

2. Командировать на совещание Губплановых Комиссий, имеющие быть 25-го марта в г. Н-Николаевске, с проектом Плановой Комиссии тов. Калениченко — поручив ему сделать доклад на Совещании Губплановых комиссий о необходимости при экономическом районировании принять во внимание экономические стороны Ойротской области. Помимо экономических признаков и признаки национально-этнические.

3. Поручить командируемому на Совещание затронуть вопрос о присоединении к Ойротской области туземного населения Кузнецкого уезда.
4. Центром Кузнецко-Алтайского округа признать г. Н-Николаевск.

КУ РА «ГА СПД РА». Ф. Р – 33. оп. 1. д. 82. л. 24. *Машинописный подлинник*



*Участники 1-го областного съезда Советов Ойротской автономной области 1 - 6 мая 1923 года*

## **ПРОТОКОЛ**

### **Совещания председателей волостных исполнительных комитетов Ойротской Автономной Области по вопросу административного и экономического районирования области**

гор. Улала

4-го мая 1923 года

Присутствуют: Представители 19-ти волисполкомов.  
Председательствует: Зав. отделом Управления тов. Васехо.  
Секретарь: тов. Орлов.

СЛУШАЛИ: § I. Проект плана составленный подкомиссией по районированию области.

**ПОСТАНОВИЛИ:**

Принципы положенные подкомиссией в основу районирования признать правильными и одобрить.

Проект районирования принять со следующими изменениями:

Селения Абайской волости: Сугаш, Согузар и Татарка запроектированные в состав Уймонской волости — включить в состав Усть-Канской райволости.

Участок Сок-Ярик включить в состав Онгудайской райволости.

Запроектированные Майминскую и Кебезенскую райволости разбить на 3 райволости следующем составе:

Майминскую — включающую волости: Майминскую, Имеринскую (без В-Куюма и Ингурека) и пос. Верх-Ишу Паспаульской волости. Центр райволости пос. Улала.

Успенскую в составе Паспаульской (без пос. В-Иши) Успенской и Ыныргинской волостей с центром в пос. Чоя.

Телецкую в составе волостей Озеро-Куреевской, Лебедской и Алтын-Кольской с центром в п. Турочак.

Центром Чолышманской райволости установить ур. Улаган, как геометрический центр плотнонаселенной территории по реке Башкаусу.

Вышеприведенный доклад с поправками 1-4 принять большинством голосов при 2-х воздержавшихся.

**ПРИЛОЖЕНИЕ:** доклад к вопросу об административном районировании Ойротской Автономной области

Председатель совещания  
Секретарь  
Верно: Делопроизводитель

Васехо  
Орлов

КУ РА «ГА СПД РА». Ф. Р – 33. оп. 1. д. 82. л. 23. *Машинописная копия*

**Из протокола  
совещания председателей волисполкомов Ойротской Автономной области  
по вопросу административного и экономического районирования области**

4 мая 1923 года

Волости по новому районированию

<i>Наименование волостей и резиденция</i>	<i>Из каких волостей и селений составляются</i>
---	---



Уймонская с. Усть-Кокса Усть-Канская с. Усть-Кан	1) Уймонская; 2) Катандинская; 3) Абайская без сел Сугаш, Соузар и Татарка 1) Усть-Канская; 2) часть Абайской: с. Сугаш, Соузар и Татарка
Кош-Агачская с. Кош-Агач Онгудайская с. Онгудай	Кош-Агачская и селения бывш. Чибитской волости от с. Чибит к Кош-Агачу 1) Онгудайская; 2) Туэктинская; 3) Часть Салдамской: села Каянча, Байтыган, Ташекан, Сумульта, Ороктой, Карбан, Карасу и 4) часть Чибитской волости от села Чибит на запад (к Онгудаю)
Шебалинская с. Шебалино Улаганская с. Улаган Чемальская с. Чемал	1) Шебалинская; 2) Чергинская; 3) Песчанская 1) Улаганская 1) Бешпельтирская; 2) Чемальская; 3) часть Салдамской: села Эдиган, Канзара, Куюс, Бешпельтир-Турук, Бийка, Чебо, Икужай; 4) часть Имеринской: села Ингурек и Верх-Куюм
Майминская с. Улала	1) Майминская; 2) Имеринская без сел Ингурек и Верх-Куюм, из 3) Паспаульской с. В-Иша
Успенская с. Чоя	1) Успенская; 2) Ыныргинская и 3) Паспаульская без с. В-Иша
Лебедская с. Кебезень	1) Озеро-Куреевская; 2) Лебедская; 3) Алтын-Кольская

КУ РА «ГА СПД РА». Ф. Р – 456. оп. 1. д. 189. лл. 16, 18.

**ПОСТАНОВЛЕНИЕ № 104**  
**Всероссийского Исполнительного Комитета**  
**Воспрещение производства административных делений**  
**без разрешения Президиума ВЦИК.**

Опубликовано в «Известях» ВЦИК  
12 мая 1923 года

Вопреки пункту 3 ст. 36 Конституции РСФСР и несмотря на неоднократные указания Президиума ВЦИК и Совнаркома о порядке разрешения вопросов

изменения административных границ областей, губерний, уездов и волостей и о запрещении местным исполкомам производить таковые изменения без утверждения их президиумом ВЦИК, до настоящего времени некоторые губисполкомы, облысполкомы и центральные исполнительные комитеты автономных республик в нарушении Конституции РСФСР и директив Президиума ВЦИК и Совнаркома вносят изменения в очертания границ и в число административных единиц губерний, областей и республик без утверждения президиума ВЦИК, и даже не доводят до сведения центральных органов о проведенных изменениях.

Считая недопустимым указанный способ изменения границ, как нарушающий нормальную деятельность центральных учреждений, всероссийский Центральный Исполнительный Комитет постановляет:

1. Без разрешения Президиума ВЦИК воспрещается производить изменения административно-территориальных границ автономных республик, областей, губерний, уездов и волостей, образовывать новые административные единицы и переименовывать населенные пункты.

2. Всем народным комиссариатам РСФСР вменить в обязанности впредь при составлении смет, организации местных отделов и всякого рода сношений руководствоваться только теми изменениями, которые получили утверждение Президиума ВЦИК.

3. На народный комиссариат внутренних дел возлагается обязанность наблюдать за выполнением настоящего постановления и доводить до сведения Президиум ВЦИК о все случаях нарушения его на предмет привлечения виновных к ответственности по ст. 106 и 110 Уголовного Кодекса по принадлежности.

Председатель ВЦИК  
Секретарь ВЦИК

М. Калинин  
Т. Сапронов

КГКУ ГААГ. Ф. Р – 10. оп. 1. д. 944. л. 62. Газетная копия

### **ПРОТОКОЛ № 42 (93)**

#### **заседания Президиума Сибирского Революцион. Комитета**

Новониколаевск

19-го октября 1923 года

*Утвержден на заседании Сибирского Революционного Комитета 24 октября 1923 г.*

Присутствовали: Предсибревкома т. Лешевич, члены Президиума тт. Поволоцкий, Фигатнер, Розит, Кашников, Казанский, Кудрявцев, Эпштейн, Певзке, Иванов (Ойратоблысполком), Щербинин. Управляющий Делами Сибревкома Тростников.

СЛУШАЛИ:

1. О сокращении волостей в Ойротской области (доклад т. Иванов).

ПОСТАНОВИЛИ:

Принимая во внимание малонаселенность Ойротской области и в целях уменьшения расходов, идущих на содержание волаппаратов, лежащих всей тяжестью на местный бюджет, Сибревком постановил:

1. Согласиться с мнением Ойратоблисполкома о немедленном сокращении количества волостей с 24 до 10.

2. Просить ВЦИК, в изъятие из существующих положений, санкционировать настоящее постановление.

Председатель Сибревкома  
Управляющий делами Сибревкома

Лашевич  
Тростников

КУ РА «ГА СПД РА». Ф. Р-5. оп. 1. д. 277. л. 251. *Машинописный подлинник*

**ПРОТОКОЛ № 56/88**  
**внеочередного заседания Ойротского областного**  
**исполнительного комитета**

10-го ноября 1923 года

Присутствуют: Члены Президиума ОИК т.т. Васехо, Алдар, Малков, Герасимов. По разным вопросам. т. Верзин /Планком/, Тучнолобов /Статбюро/, Толмачев /Комхоз/, Быстров /Нач. Облмилиции/. Председательствует тов. Васехо, Секретарь Малков.

СЛУШАЛИ	ПОСТАНОВИЛИ
<p>§-2 Утверждение материалов с ходатайством о присоединении к Ойротской Области части волостей Бийского и Кузнецкого уездов.</p> <p>Постановление Плановой и Административной Комиссии /от 10 ноября 1923 г. за №10 /Докладчик т. Верзин/.</p>	<p>Постановление Плановой и Административной Комиссии утвердить и проект ходатайства представить на рассмотрение и утверждение Сибцентра и ВЦИК.</p> <p>/Приложение №1/.</p>

Председатель  
Секретарь  
Верно: Делопроизводитель

Васехо  
Малков

КУ РА «ГА СПД РА». Ф. Р – 33. оп. 1. д. 7. *Машинописная копия*

**Из акта  
по передаче из бывшей Чемальской волости в укрупняемую  
Чемальскую волость Ойротской Автономной области**

Ноября 16 дня 1923 года мы нижеподписавшиеся: Зампред Чемальской упраздняемой волости т. Манеев, председатель Чемальской укрупняемой волости т. Кречетов в присутствии Уполномоченного Отдела Управления Облисполкома тов. Палитаева А.С., согласно постановления Пленума Облисполкома от 28 августа 1928 № 4, произвели передачу имущества, делопроизводства и архива упраздняемой Чемальской волости Чемальской Волисполкому, при чем оказались следующие: IV. По административному Управлению

В укрупняемую Чемальскую волость передаются следующие сельсоветы и обслуживаемые ими населенные пункты Чемальской упраздняемой волости:

- 1) Чемальский Сельсовет: Черга, Уважан, Еланда, Куба
- 2) Аносинский Сельсовет: Усть-Анос, Верх-Анос, Аскат
- 3) Эликмонарский: Эликмонар, Каракол, Усть-Реда, Сылда, Усть-Тура, Заимки

4) Аюлинский: Аюла, В-Аюла, Толгук

Сдал: Зампред Чемальской упраздненного ВИК а

И. Манеев

Принял: Председатель Чемальского Укрупненного ВИКа

Кречетов

Присутствовал при сдаче и приеме: Уполномоченный по Укрупнению волостей.

КУ РА «ГА СПД РА». Ф. Р-33. оп. 1. д. 19. л. 139-140. *Рукописный подлинник*

**Из акта  
по передаче из бывшей Чергинской волости в укрупняемую  
Шебалинскую волость Ойротской Автономной области**

16 ноября 1923 года мы нижеподписавшиеся: председатель Чергинской упраздняемой волости тов. Щелкунов, председатель Шебалинской укрупняемой волости тов. Данилов в присутствии Уполномоченного Отдела Управления Облисполкома тов. Шибкия, согласно постановлению Пленума Облисполкома от 28 августа 1928 № 4, произвели передачу имущества, делопроизводства и архива упраздняемой Чергинской волости Шебалинскому Волисполкому, при чем оказалось следующие:

...V. По административному Управлению

В укрупняемую Шебалинскую волость передаются следующие сельсоветы и обслуживаемые ими населенные пункты Чергинской упраздняемой волости:

1) Чергинский С/Совет: заимка Крутишка, Усть-Актел, Шаргаил, Усть-Сосновый

2) Русский Камлакский С/Совет: пос. Шешкулар, Заимка Усть-Камышла

3) Улус-Чергинский С/Совет и одна деревня

4) Актельский С/Совет: Урочище Усть–Камай, -//- Шушкулар, Усть-Якобы

5) Ак-Кайрынский С/Совет Вершина Ак-Кайра, Усть-Кузиля, Вершина Кузиля, Аил Тузуул

6) Мал-Камлакский С/Совет: Большой Камлак, Ур. Камышла, Рус.-Камлак  
 Означенные сельсоветы передаются в полном их составе и с полным их делопроизводством и денежно-натуральной повинностью.

Настоящий акт составлен в трех экземплярах, из коих один хранится в делах Шебалинского ВИКа, 2 представляются в Отдел Управления Облисполкома.

Сдал: Председатель бывшего Чергинского ВИКа,

Принял: Председатель Шебалинского УкрВИКа

Присутствовал при сдаче и приеме: Уполномоченный по Укрупнению волостей.

КУ РА «ГА СПД РА». Ф. Р-33. оп. 1. д. 19. л. 130. *Рукописный подлинник*

### АКТ

#### по передаче Озеро-Куреевской волости в укрупненную Лебедскую волость Ойротской Автономной области

19 ноября 1923 года

Мы, нижеподписавшиеся: председатель Озеро-Куреевской упраздненной волости тов. А.Сергеев, председатель Лебедской укрупняемой волости тов. А.Сергеев в присутствии Уполномоченного Отдела Управления Облисполкома тов. Нагих, согласно постановления Пленума Облисполкома от 28 августа 1928 года №4, произвели передачу имущества, делопроизводства и архива упраздняемой Озеро-Куреевской волости Лебедскому волисполкому, при чем оказалось следующее:

...IV. По административному Управлению

В укрупняемую Лебедскую волость передаются следующие сельсоветы и обслуживаемые ими населенные пункты Озеро-Куреевской упраздняемой волости:

1. Тютюльчинский	Сельсовет селениями	с	с. Озеро-Куреево, пос. Тютюльча, пос. Сопожянино, аил Шунарак, пос. Кудак, ут. Устиновские, пос. Титла, пос. Чинорак
2. Дмитриевский	Сельсовет селениями	с	с. Дмитриевское, аил Бостоя, пос. Ульмень, пос. Сред-Салияш, аил Сурбашево
3. Удаловский	Сельсовет селениями	с	пос. Удаловский, аил Полушанино, пос. Позодреновский, пос. Алемчир
4. Петропавловский	Сельсовет селениями	с	пос. Петропавловский, Гусевский, Колторац, Сухаревский, Знаменский

5. Антройский	Сельсовет с селениями	с	пос. Верх Антрой, Сарачуктук, Сигилек, Новожиловский, аил Тайлой
6. Кибилинский	Сельсовет с селениями	с	пос. Свет. Ключь, з. Сулова, пос. Кибиля, Колочак, Вигиновский, аил Алешкино

Означенные сельсоветы передаются в полном их составе с полным делопроизводством и денежно-натуральной отчетностью.

Настоящий акт составлен в трех экземплярах, из коих один хранится в ...ВИК и два представляются в отдел Управления Облисполкома.

Сдал: Председатель Озеро-Куреевского волисполкома А. Сергеев  
 Принял: Председатель Лебедского укрупненного Волисполкома А. Сергеев  
 Присутствовал при сдаче и приеме: Уполномоченный по Укрупнению волостей  
 С подлинным верно: Председатель Укрупненного Лебедского Волисполкома  
 Секретарь

КУ РА «ГА СПД РА». Ф. Р – 33. оп. 1. д. 19. л. 102. *Рукописная копия*

### **Из акта по передаче из бывшей Абайской волости в укрупняемую Уймонскую волость Ойротской Автономной области**

26 ноября 1923 года мы нижеподписавшиеся: председатель Абайской упраздняемой волости тов. Бобров, председатель Уймонской укрупняемой волости тов. Сартаков в присутствии Уполномоченного Отдела Управления Облисполкома тов. Палитаева А.С., согласно постановление Пленума Облисполкома от 28 августа 1928 № 4, произвели передачу имущества, делопроизводства и архива упраздняемой Абайской волости Уймонскому волисполкому, при чем оказалось следующие:

#### IV. По административному Управлению

В укрупняемую Уймонскую волость передаются следующие сельсоветы и обслуживаемые ими населенные пункты Абайской упраздняемой волости:

- 1) Абайский сельсовет с селениями Абай, урочищами Сарычмень, Карсудак.
- 2) Красноярский сельсовет с селениями Красноярка, Юстик, с заимками Пологая, Куклов Лог, Ойбок.

Означенные сельсоветы передаются в полном их составе и с полным их делопроизводством и денежно-натуральной повинностью.

Настоящий акт составлен в трех экземплярах, из коих один хранится в Уймонском ВИКе, два представляются в Отдел Управления Облисполкома.

Сдал: Председатель бывшего Абайского ВИКа Бобров  
 Принял: Председатель Уймонского Укрупненного Волисполкома Сартаков  
 Присутствовал при сдаче и приеме: Уполномоченный по Укрупнению волостей.

КУ РА «ГА СПД РА». Ф. Р-33. оп. 1. д. 19. л. 137-137а. *Рукописный подлинник*

**Из акта  
по передаче Татарского Сельсовета бывшей Абайской волости  
в укрупняемую Усть-Канскую волость Ойротской Автономной области**

26 декабря 1923 года мы нижеподписавшиеся: председатель Уймонской волости т. Сартаков, председатель Усть-Канской укрупняемой волости т. Иванов, согласно постановления Пленума Облисполкома от 28 августа 1928 г. № 4, произвели передачу имущества, делопроизводства и, при чем оказалось следующие:

IV. По административному Управлению

В укрупняемую Усть-Канскую волость передаются Татарский Сельсовет и обслуживаемые ими населенные пункты Абайской упраздняемой волости:

1) Татарский сельсовет со следующими урочищами Олужай, Хойдун, Шильян, Ночная, Таловка.

Означенные сельсовет передается в полном его составе и с полным их делопроизводством и денежно-натуральной повинностью, отчетностью.

Настоящий акт составлен в трех экземплярах, из коих один хранится в делах Шибалинского ВИКа, 2 представляются в Отдел Управления Облисполкома.

Сдал: Председатель Уймонского Волисполкома Сартаков

Принял: Председатель Усть-Канского укрупняемого Волисполкома Иванов

КУ РА «ГА СПД РА». Ф. Р-33. оп. 1. д. 19. л. 107-108. *Рукописный подлинник*

**АКТ  
по передаче из бывшей Лебедской волости в укрупняемую Лебедскую  
волость Ойротской Автономной области**

Ноября ...1923 года мы, нижеподписавшиеся: председатель Лебедской упраздняемой волости тов. Воробьевский, председатель Лебедской укрупняемой волости тов. Сергеев в присутствии Уполномоченного отдела Управления Облисполкома тов. Нагих М.Г., согласно постановления Пленума Облисполкома от 28 августа...г. 4, произвели передачу имущества, делопроизводства и архива упраздняемой Лебедской волости Лебедскому волисполкому, причем оказалось следующее:

...IV. По административному управлению

В укрупняемую Лебедскую волость передаются следующие сельсоветы и обслуживаемые им населенные пункты Лебедской управляемой волости:

1. Турочакский	Сельсовет с селениями	Турочак Алтайский, Байдаев, Казанцева,	Русский, Санткин, Кошеворовский,	Турочак Ультибеев, а. Хутор Казанцева
----------------	-----------------------	---	--	--

2. Тондошинский	Сельсовет с селениями	Тондошка, Кульчибаев, Данилкин, Арендошорский, Арендошорский
3. Бийский	Сельсовет с селениями	Бийский, Срилашее, Ангаринский, Усть-Лебедской, Дайбовский, Безсоновский, Курешенский
4. Ивановский	Сельсовет с селениями	Ивановский, Срешенский, Завтяловский, Киселевский, Сеченский, Балочак
5. Гурьяновский	Сельсовет с селениями	Гурьяновский, Бура, Осокинский, Айкинский, Тюрешечь, Усть-Тюлем, Сея, Тюлем
6. Усть-Байгольский	Сельсовет с селениями	Усть-Байгол, Прокопьевск, Лучшева, Козулина, Казанцева, Воробьева, Щербакова, Прексин

Означенные сельсоветы передаются в полном их составе, с полным делопроизводством и денежно-натуральной отчетностью. Настоящий акт составлен в 3 экземплярах, из коих один хранится в Лебедской ВИК и 2 представляются в Отдел Управления облисполкома.

Сдал: Председатель бывшего Лебедского облисполкома

Принял: Председатель Лебедского укрупняемого Волисполкома

Присутствовал при сдаче и приеме: Уполномоченный по укрупнению волостей

КУ РА «ГА СПД РА». Ф. Р – 33. оп. 1. д. 19. л. 92. *Рукописная копия*

**Из акта  
по передаче из бывшей Катандинской волости в укрупняемую  
Уймонскую волость Ойротской Автономной области**

**IV. По административному**

В Укрупненную Уймонскую волость передаются следующие сельсоветы и обслуживаемые ими населенные пункты Катандинской упраздняемой волости:

1. Катандинский	Сельсовет с селениями	с. Катанда, ур. Кураган, В. Катанда, Н. Катанда, заим. Коробова, Ельбедей, Чултук
2. Н.Уймонский	Сельсовет с селениями	с. Н.Уймон, ур. Маргала, Чейдек, Мульта, Усть Мульта, Акчан, Ак-Коба
3. Тюнгурский	Сельсовет с селениями	с. Тюнгур, ур. Ак-Кем, Тургунда, Казтахта, Кучерла, Кызыл

Означенные сельсоветы передаются в полном их составе с полным делопроизводством и денежно-натуральной отчетностью. Настоящий акт составлен в трех экземплярах, их коих один хранится в Уймонском ВИКе и два представляются в отдел Управления Облисполкома.



Сдал: Председатель Катандинского Волисполкома  
Принял: Председатель Уймонского Укрупненного Волисполкома  
Присутствовал при сдаче и приеме: Уполномоченный по укрупнению волости

КУ РА «ГА СПД РА». Ф. Р – 33. оп. 1. д. 19. лл. 103-104. *Рукописный подлинник*

## **ПРОТОКОЛ**

### **второго Ойротского областного Съезда советов рабочих, крестьянских и красноармейских депутатов**

2 го декабря 1923 года

Заседание шестое /утреннее/ 5-го декабря 1923 года.

Председательствует тов.

Доклад с мест

Зачитывается проект резолюции Съезда в отношении рапорта подшефных воинских частей. Резолюция принята единогласно.

Поступает предложение установить для докладчиков от мест следующий регламент: для докладчика - 20 минут и содокладчика - 10 минут. Принято большинством голосов.

ШЕБАЛИНСКАЯ волость. /докладчик тов. Данилов/ - указывает, что в связи с внутриобластным районированием Шебалинская волость составлена из трех волостей и имеет до 20 сельских советов с количеством населения до 10 тысяч обоого пола. В наследие от старого волисполкома осталась беспорядочная канцелярия в которой бумаги лежат не подшитыми с начала текущего года, нельзя найти почти никакой справки. Выясняются шероховатости по прошлой налоговой компании, например, с Мыютинского общества взято лишнее и прежний волисполком на это обстоятельство не обращал внимания, при сдаче дел прежним волисполкомом обнаружился перерасход по волостному фонду, но добратся виновник пока не представляется возможным-настолько запутана отчетность. Семенную ссуду население уплатить безболезненно не может и возбуждает ходатайство об отсрочке выплаты семссуды. Прежний волисполком не отремонтировал здание почтово-телеграфного ведомства своевременно и теперь, т.е. зимой возможно произвести только внутренний ремонт. Наблюдались междуправительственные трения, теперь приходится улаживать недоразумения и конфликты. Школы функционируют, все 10 школ, из них 1 инородческая, ощущается недостаток в учителях. Приехали экскурсанты со всероссийской выставки, говорят, что нужно очищать пашни от леса и валежника, но земуправление лес рубить не дает и на каждую самую мелочную парубку составляет протоколы – очень долго не получались окладные листы, вследствие чего получалась затяжка в деле взимания единого сельско-хозяйственного налога.

тов.Шивких /содокладчик/ результаты выборов по волости следующие: в сельсоветах русских 60%, алтайцев 40% , по грамотности: 46% грамотных, 54% неграмотных, бедняков 70%, средняков 30%, 57%крестьян, 40% скотоводов и

3% служащих. В выборах принимало 38% имеющих право выборов. Волисполком работоспособен. Делопроизводство и денежно-материальная отчетность в прежних волисполкомах, кроме Чергинского было поставлено из рук вон плохо. Школы работают, но ощущается большой недостаток учебников и учебных пособий и кроме того некоторые учителя не соответствуют своему назначению. Крестьянские комитеты взаимопомощи /5/ работают удовлетворительно, выбора проходят нормально, волостной фонд к.к.о.в. достигает 700 р. золотом. Производится успешно запись в члены о.д.в.ф.

УЙМОНСКАЯ волость. Докладчик тов. Сартаков.

Уймонская волость составлена из прежних Абайской, Уймонской и Кандандинской. Всего 9 сельсоветов, общее количество населения достигает 9000 душ обоего пола. ....

ОНГУДАЙСКАЯ волость. докладчик тов. Алагызов.

С Онгудайской волостью докладчик говорит, что он мало знаком и будет говорить об общей работе волисполкомов Онгудайского и Туэктинского, из которых с прибавлением части Салдамской составлена укрупненная Онгудайская волость, подробности приведет содокладчик, бывшая Туэктинская волость.

УСПЕНСКАЯ волость. Докладчик тов. Вобынин.

Успенская волость /составлена из быв. волостей Паспаульской, Успенской и Ыныргинской/ имеет население до 12000 душ, 23 сельсовета.

ЧЕМАЛЬСКАЯ волость из быв. Бешпельтирской, Чемальской и части Салдамской, количество сельсоветов 8.

АЛТЫН-КОЛЬСКАЯ волость. Докладчик тов. Сергеев.

Прежде всего, название волости «Алтын-Кольская» является не правильным, по существу волость должна называться «Лебедской». Новая волость составлена из 3 волостей: Лебедской, Алтын-Кольской и Озеро-Куреевской с 18-ю сельсоветами и населением более 7000 душ.

МАЙМИНСКАЯ волость. Докладчик тов. Михалев. При районировании области в Майминскую волость волилась бывшая Имеринская и в данный момент по волости имеется 12 сельсоветов с населением до 12000.

УСТЬ-КАНСКАЯ волость. Докладчик тов. Иванов.

Районирование области мало коснулось Усть-Канской волости, и к ней присоединены лишь 3 сельских совета из быв. Абайской волости. В данный момент волость имеет 12 сельсоветов с количеством населения до 7000.

**Из протокола  
совещания председателей волисполкомов  
Ойротской автономной области**

9-го декабря 1923 года

На совещании присутствовали: Т.Т. Витько (Майминский ВЦИК), Сергеев (Лебедской), Сартанов (Уймонского), Иванов (Усть-Канского), Манеев и Чендеков (Чемальского), Данилов (Шебалинского), Кочеев (Улаганского), Алагызов А. (Онгудайского), Адаев (Кош-Агачского), Бобылин (Успенского).

Председатель Малков. Секретарь Афутин

СЛУШАЛИ: § - 4. О районировании.

ПОСТАНОВИЛИ:

Поручить Председателям Онгудайского и Чемальского Волисполкомов перечислить урочища бывшей Салдамской волости вошедшие в состав Чемальской волости: Каянча, Байтыгем, Ташекан, Сумульты, Карбан и Карасу к Онгудайской волости. Одновременно с этим поручить отделу Управления издать распоряжение обоим Волисполкомам по этому вопросу.

1. Признать необходимым резиденцию Алтын-Кольской волости перенести в с. Турочак, присвоив ей название «Лебедская».

Укрупнение Сельсоветов Совецание признает необходимым и целесообразным и поручает Отделу управления разработать проект укрупнения и разослать на места для обсуждения широких масс населения и низовых органов.

Председатель

Малков

Секретарь

Афутин

Верно Секретарь

КУ РА «ГА СПД РА». Ф. Р – 33. оп. 1. д. 7. л. 112. *Машинописная копия*

**СПРАВКА  
О районировании Ойротской автономной области**

НАРКОМВНУДЕЛ

/Адморг.Управ.Отд.Центрозаг/

Г. МОСКВА

...В 1923 году в ноябре месяце в Ойротской области произошло районирование вышеназванных 24-х волостей и имеющих при них Волзагсов, по слиянию образовалось 10 Волзагсов в нижеследующем порядке:

Вновь районированные волости	Влитые волости
Майминская	Имеринская и Улала
Чемальская	Солдамская и Бешпельтирская

Успенская	Паспаульская и Ыныргинская
Лебедская	Алтын-Кольская и Озеро-Куреевская
Шебалинская	Чергинская и Песчанская
Онгудайская	Туэктинская
Усть-Канская	
Уймонская	Абайская и Катандинская
Улаганская	Чулушманская
Кош-Агачская	

КУ РА «ГА СПД РА». Ф. Р – 33. оп. 1. д. 21. л. 547. *Машинописный подлинник*

### Из сведений за 1923 год по Алтын-Кольской волости Ойротской области

#### Названия населенных пунктов

С. Кебезень, Старый Кебезень, Усть-Пужа, Тужа, заимка Камболина, аил Сюра, Кла, Эзевечь, Ново-Троицк Пыжа, аил Салганак, Кла..а, Тереечь, Чюра, Артыбашь, Какаева, аил Яля, Тулай, Долганова, аил Баланак, аил Куру-тулой, Едербес, Аил Карасу, Чербок, Сузай, Кузинский аил, Куксила, заимка Крючевская.

КУ РА «ГА СПД РА». Ф. Р-5. оп. 1. д. 18. л. 18. *Рукописный подлинник*

## ПРОТОКОЛ

### заседания Плановой комиссии Алтайского губисполкома

23-го января 1924 года

Присутствовали: Заместитель Председателя Новицкий, Члены: т. Юхнев и Черневский. Специалисты: Казанский и Шапошников и секретарь Леонтович.

СЛУШАЛИ: Ходотайство Ойротской Автономной области о присоединении к ней части волостей Бийского уезда:

В течение двух лет бюджет Ойротской автономной области составлялся с дефицитом, избавиться от которого Облисполком предполагает лишь путем присоединения: 1/ Айской, 2/ Алтайской, 3/ Сарасинской, 4/ Куяганской, 5/ Ново-Дмитриевской, 6/ Черно-Ануйской, 7/ Быстрянской, 8/ Макарьевской, 9/ Тайнинской, 10/ Шульгино-Логовской, 11/ Троицкой, 12/ Покровской волостей и Верх-Ситовки, деревню Коловую Ситовской волости Бийского уезда. Необходимость присоединения этих волостей заключается от части в финансовых соображениях, так на эти волости в 1922 году было разверстано натуральных налогов на 7067 тысяч 450 золотых рублей, т.е. в среднем на каждое хозяйство 58.9 рублей, в то время, как в Ойротской области каждое хозяйство падало 12,46 рублей, от части во взаимном тяготении населения приграничных волостей к Улале и селу Алтайскому, в которых происходит обмен сельско-хозяйственных продуктов степной полосы на лесные материалы, шепные товары, кожи, овчины и

мед горного района. Кроме того некоторые из этих волостей частью населены инородцами, имеющими национальное тяготение к ойротской области. Все эти соображения поступили основанием к ходатайству о причислении этих волостей в Ойротской области. Обсудив вышеизложенное Плановая комиссия пришла к следующему заключению: Территория области Ойротского народа было определена постановлением ВЦИК от 1-го июня 1922 года, а границы детально установлены путем согласованных заседаний представителей Алтгубисполкома и Ойротского Облревкома с участием представителя Народного Комиссариата по делам национальностей в период 1-го июля 22 г. и одобрено постановлением Президиума Алтгубисполкома от 8-го июля 1922 года за № 63, опубликованном в газете «Красный Алтай». Выделение Ойротской области производилось по принципу национальному для автономного управления народностей Алтая, каковых из общего количества всех жителей в 75835 чел. По данным 1918 года числилось 49 тысяч двести тридцать человек, по данным же 1920 года из 73333 чел. Русского населения оказалось 40512 чел. и алтайцев 32821 человек.

Таким образом, коренное население даже к моменту выделения области состояло в меньшинстве. Обращаясь к национальному составу населения тех волостей Бийского уезда о присоединении которых хлопочет Ойротская область мы увидим, что 1/ Айская волость имеет русского населения 7383, инородцев 58 человек т.е. 0,8% 2/ Алтайская 14884 русского и 37 чел. инородцев, т.е. 0,3%, 3/ Быстрианская 1262 русского и 3013 инородцев, т.е. 74,4% 4, 4/ Куяганская 16895 русского и 69 инородцев, т.е. 0,4%, 5/ Макарьевская 4201 русского и 759 инородцев, т.е. 15,3%, 6/ Покровская 663 русского и 315 инородцев, т.е. 4,9%, 7/ Сарасинская 2484 русского и 1 инородец, т.е. 0,1%, 8/ Ново-Дмитриевская 1571 русских инородцев нет, 9/ Тайнинская 4218 русских и 315 инородцев, т.е. 11,4%, 10/ Черно-Ануйская 4610 русских и 2069 инородцев, те. 31 %, и Шульгино-Логовская 3068 русских и 5 инородцев, т.е. 0,2 %.

Таким образом, эти волости имеют русского населения 66641 и инородческого 6641 чел. Т.е. менее 10%. К этим цифрам нужно принять во внимание, что в группу инородцев вошли, так называемые теленгиты и чуйцы оседлые инородцы ничего общего с алтайцами не имеющими и представляющие особое обрусевшее население и изолированное и оторвавшиеся от алтайских групп телуты и кумендинцы, проживающие в Макарьевской волости (701 чел.), что значительно понизит указанный выше процент коренных алтайцев. С присоединением же вышеозначенных волостей население Ойротской области приблизительно выразится в следующих цифрах русского населения 107154 и инородческого 39462 чел. При таком условии Ойротская область, как автономная должна прекратить свое существование ибо невозможно подчинить большинство русского населения к укладу и управлению инородческого меньшинства.

Присоединение этих 13 волостей и в смысле экономическом не сможет дать Ойрату реальную возможность к сведению без дефицита своего бюджета,

так как расходы по восстановлению промыслов, по устройству дорог, организации врачебно-ветеринарных и агрономических пунктов слишком велики, а волости эти маломощны и в результате лишь последует их разорение, а не восстановление хозяйства области, что признал и председатель Ойрата в заседании Сибсовещании по районированию Кузнецко-Алтайской области 20-го ноября 1920 года. Понятно, что эти села по своей экономической мощности не могут служить неисчерпаемым фондом для укрепления финансов Ойротской области. Не смогут эти волости обеспечить Ойрат и хлебопродуктами, так, как лишь Быстрианская, Сетовская и Шульгино-Логовская принадлежат к - земледельческому, а остальные предгорно-таежные скотоводческие. Кроме того присоединение создаст неудобство для населения и в путях сообщения, так, как часть этих волостей отделяется от Ойрата рекой Катунью.

Плановая комиссия вполне учитывая, что Ойротской области необходимы средства, для организации разорённого гражданской войной хозяйства, для восстановления промыслов, что средства внутри себя область достать не сможет полагает, что помощь должна быть оказана будущим Кузнецко-Алтайским округом, куда войдет Ойрат, путем дотации, но не в коем случае не присоединением этих 13 волостей, которые не только не тяготеют, но и сами притягивают к себе Ойротское население, а потому постановили: Присоединение 13 волостей Бийского уезда к Ойротской области признать не рациональным.

Председатель  
Секретарь

Новицкий  
/подпись/

КГКУ ГААГ. Ф. Р – 10. оп. 2. д. 146. лл. 16, 16 об. *Машинописный подлинник*

**ПРОТОКОЛ**  
**собрания ойротов с. Улалы, Майминской и**  
**Чемальской волостей Ойротской автономной области**  
с. Улала 25-го августа 1924 года

Присутствуют: т. Иванов, Алагызов, Эдоков, Манеев (Облисполком).

От Чемальской волости: тов. Манеев И. от БИК-а. 2. От Сельсоветов – Чемальского – Манеев С.К., Манеев С.А.; Аносинского С.С. - Утюмей Тюкеев, Соорчаков П.Н., Чепошского – Кужлеков М.; Аюлинского – Табаков С, Черин А., Куюмского С.С. Боурдин П.; Бешпельтирского С.С. - Капчикаев П.

От Майминской волости – от Карасукского с/с - Телезекоев И., Алушкин В.; Александровского с/с – Себешев Л., Тервесова, Чолтуков И., Сиультинского с/с - Тогулеков В. Паспаулов. Паспаульского с/с – Штанаков И.; Урлу-Аспакского с/с – Бочкин А.

От Улаганской волости – Кочеев Мих. (от ВИК-а от населения Кочеев П.

От Лебедской вол. – Суртаев С. (Кебезень).

По с. Улале: Параев А.И., Параев В.С., Ероконов И.Г., Чевалков И.И., Чевалков Н.И., Козлов Н.А. Козлова Е.А. Алагызова М.К, Чевалков И.И., Васильев В.П. Васильева В.П. Зяблицкий В.П., Манеев Г.Н., Никифоров В.Н., Толкина Е, Марков М.А., Амыр-Сана Н.Е., Тозыяков А.М., Тозыякова Е.А., Тощакон М.С., Чевалкова А.И., Чевалков К.А. Чевалкова К., Чевалкова З. Чевалков В.К., Истигешева Е.И., Манеев Я., Тощакон З., Горлатова О., Шупарев А., Табакаев В.Е., Чевалков Н.А., Юноякова В.Г., Шебалина О.Ф., Ведреев К.А. (Кузнецкий уезд). Уполномоченный ВЦИК тов. Чапчаев.

В президиум избраны: т.т. Алагызов, Эдоков, Манеев.

Председательствует тов. Алагызов, Секретарь Эдоков.

СЛУШАЛИ:	ПОСТАНОВИЛИ:
<p>§-1. О дальнейшем существовании Ойротской Автономной области. (д. т. Чапчаев). т. Чапчаев обрисовывает причины командирования Центром в Ойротскую Область Особого Уполномоченного и информирует собрание о работе Областной комиссии по выявлению состояния Ойротской Автономной Области в результате работ которой вытекло 3 проекта мероприятий выдвигаемых отдельными членами комиссии на основе материалов Комиссии сообщает в основных чертах сущность указанных проектов.</p>	<p>Собрание Ойротов с. Улалы, Улаганской, Лебедской, Чемальской и Майминской волостей высказывается за принятие третьего варианта – проекта (тов. Манеева), как наиболее отражающего интересы ойротенской национальности, т.е. считает необходимым оставление Области в ее прежней территории с присоединением к ней туземцев Кузнецкого уезда, Томской губернии и Бийского уезда, Алтайской губернии. проекты тов. Иванова и Марк признать нецелесообразными.</p>

Председатель  
Секретарь

Алагызов  
Эдоков

КУ РА «ГА СПД РА». Ф. Р – 33. оп.1. д. 33. л. 144. *Машинописный подлинник*

**Из обязательного постановления № 44/58  
Ойротского областного исполнительного комитета Советов**

16-го сентября 1924 года

§ - 5. О переименовании волостей Переименовать укрупненные волости в области в Аймаки «Аймаки» и Волостные Исполнительные Комитеты в Аймачные Исполнительные Комитеты.

КУ РА «ГА СПД РА». Ф. Р. – 33. оп.1. д. 33. л. 171. *Машинописная копия*

**Сводка о сельсоветах (1924 год)**

№ №	Наименование волостей	Общие сведения о сельсоветах							
		числ о сел-ний	число жителей в волости	из них старше 18 лет обоего пола	числ о сель-советов	пол		нацио-наль-ность	
						муж-чин	жен-щин	рус-ски-х	ал-тай-цев
1	Лебедская	106	7106	-	18	120	8	84	44
2	Уймонская	23	1378	5130	17	168	30	58	40
3	Онгудайская	48	7370	-	8	106	16	47	75
4	Успенская	116	10718	-	23	193	13		
5	Чемальская	48	4384	2753	10	83	11	35	56
6	Майминская	36	10985	5493	12	141	31	104	68
7	Кош-Агачская	4	5376	2606	4	91	10		
8	Усть-Канская	43	6914	3401	9	129	15	48	96
9	Шебалинская	54	10244	8141	20	123	26	89	60
10	Улаганская	4	2750	1239	4	47	-	-	46
		482	73255		125	1201	160		

**Населенные пункты и другие сведения**

№ №	Название сел, деревень, урочищ и других населенных пунктов	К какому отнесен Сельиспол-кому и в какой деревне нахо-дится
-----	--	--



1	Терехинский, Бирюля, Ключи, Караса, Ускучь - резиденция, Н. Саразон, В. Саразон, Н. Каменушка, В. Каменушка, Н. Сухаревка, В. Сухаревка	Верх-Пьянковский сельсовет с резиденцией Ускучь
2	Кутерьба, Итуч, Кызылташ, Шиловка, Кузлек	Ишинскому сельсовету с рез. Кутерьба
3	Усть Ючала, Холодный ключ, Поросята, Канагач, Октяба, Хутора	Усть Ючалинскому с рез. Ючала
4	Чоя, Русакова	Нижне-Пьянковскому с рез.
5	Большая речка, Ново-Покровка, Гусевка	Большереченскому с рез. Больш.речка
6	Киска, Говорский, Ново-Троицкий, Рождественский, Ново-Березовский, Лопатинский	Абабковскому сельсовету с рез. Кыска
7	Ждановский, Пильшековский, Казанцевский, Ащепковский, Ново-Николаевск, Средне Тырча	Лопатинский с рез. Лопатинск
8	В.Тырча, Богородицкий, Михайловский, Долговский, Кусковский	Средне Тырчинскому с рез. Средне Тырча

КУ РА «ГА СПД РА». Ф. Р – 33. оп.1. д. 57. л.79. *Машинописный подлинник*

### Из протокола № 1 (208)

#### очередного заседания Президиума Ойротского Областного Исполнительного Комитета Советов Р.К. и Кр. Депутатов

с. Улала

11-го марта 1925 года

Присутствуют: Марк, Камиссаров, Ялбачев, Астрахов, Сатковский, Пономарев и Сыркашев. Председательствует тов. Марк. Секретарь Астрахов

СЛУШАЛИ:	ПОСТАНОВИЛИ:
§- 7. Об упразднении Аккемского сельского совета Уймонского аймака. (д. т. Ялбачев)	§- 7. Постановление Президиума Облисполкома от 2-го сентября 1925 года за № 23/185 в частности учреждения Аккемского сельсовета Уймонского аймака ОТМЕНИТЬ, включив входящие в состав Аккемского Сельсовета урочища в состав Тюнгурского сельского совета Уймонского

аймака.

Зампредоблисполкома  
Секретарь  
Верно: Делопроизводитель ОИК

Марк  
Астрахов  
Сарапов

КУ РА «ГА СПД РА». Ф. Р – 33. оп. 6. д. 10. л. 21. *Машинописная копия*

**ПРОТОКОЛ №1 (163)**  
**заседания Президиума Ойротского областного исполнительного**  
**комитета Советов**

29 марта 1925 года

С участием Председателей Аймакисполкомов: Майминского, Чемальского, Усть-Канского, Уймонского, Успенского, Лебедского и Улаганского.

Присутствуют: Алагызов, Марк, Кочеев, Нагих и Астрахов.

Председатель Алагызов. Секретарь Астрахов

СЛУШАЛИ: §-1. Доклады Председателей Аймакисполкомов о новом районировании сельсоветов, особенно на соответствующих постановлениях заинтересованных в укрупнении с/советов общих собраний граждан области.

**ПОСТАНОВИЛИ:**

Принимая во внимание наличие данных о необходимости возможности укрупнения отдельных сельсоветов с целью поднятия активности их работы и бездефицитного существования, произвести следующие изменения по Аймакам области:

**В МАЙМИНСКОМ АЙМАКЕ:**

Слить сельсоветы: Урлу-Аспакский с Александровским, установив один с/совет в д. Александровке. Н-Улалинский и Улалинский — в один Улалинский с резиденцией с/совета в с. Улале. Поселок Республиканский Успенского аймака, перечислить в Майминский аймак, присоединив его у Карасукскому сельсовету.

**В ЧЕМАЛЬСКОМ АЙМАКЕ:**

Слить сельсоветы: Ингурекский и Куюмским, установив один сельсовет с резиденцией в с. Куюме. Аюлинский слить с Усть-Аносинским, установив резиденцию сельсовета в Усть-Аносе.

**В ЛЕБЕДСКОМ АЙМАКЕ:**

Слить сельсоветы: Турочакский и Тондошенский в один, установив резиденцию с/совета в с. Турочаке. Дмитриевский и Удаловский слить в один с/совет в Дмитриевский с резиденцией с/совета в поседке Дмитриевском. Озеро-Куреевский слить с Н-Кебезенским в один, установив резиденцию с/совета в с. Озеро-Куреево и Артыбашский слить в Кебезенский в один, установив резиден-

цию с/совета в деревне Кебезень. Гурьяновский же и Сюринский остаются временно без изменений. Урочище Чорбок выделить в Успенский аймак присоединить к В-Пьянковскому с/совету.

**В УЛАГАНСКОМ АЙМАКЕ:**

Слить сельсоветы: Паспартинский с Улаганским в один Улаганский с резиденцией с/совета в с. Улагане. Чолушманский и Кату-Ярыкский, оставить без изменений.

**В ШЕБАЛИНСКОМ:**

Слить сельсоветы: В-Апшухтинский с Каспинским в один сельсовет в В-Апшухтинский с резиденцией в с. Апшухте. Русско-Калмакский и Улус-Камлакский в один Русско-Калмакский с резиденцией с/совета в с. Русском-Камлаке и Улус-Чергинский, с резиденцией в Улус-Черге.

**В УЙМОНСКОМ АЙМАКЕ:**

Слить сельсоветы: Терехтинский с Горбуновским в один Горбуновский, установив резиденцию с/совета в деревне Горбуновой.

В аймаках Кош-Агачском и Усть-Канском состав сельсоветов оставить без изменений.

В отношении Успенского и Горно-Онгудайского аймаков предложить Аймакисполкомам в кратчайший срок представить Президиуму Облисполкома исчерпывающие данные о новом районировании сельсоветов внутри названных аймаков, руководствуясь соответствующими постановлениями заинтересованных обществ.

Предоблисполкома  
Секретарь  
Верно: Делопроизводитель ОИК

Алагызов  
Астрахов  
Сарапов

КУ РА «ГА СПД РА». Ф. Р – 33. оп. 1. д. 9. л. 34. *Машинописный подлинник*

**ОТВЕТ №1610**

**Кош-Агачского исполкома на запрос облсуда**

21 апреля 1925 года

*Прокурору облсуда*

Аймак сообщает, что Ваше отношение №707 от 9 апреля принято к исполнению и для сведения сообщается, что Кош-Агачского С/Совета нет, так как с. Кош-Агач входит в состав Ялангашского С/Совета.

Зам. Предаймак  
Секретарь

/подпись/  
/подпись/

КУ РА «ГА СПД РА». Ф. Р-33. оп. 1. д. 61. л. 20. *Рукописный подлинник*

**ДОКЛАДНАЯ ЗАПИСКА**

**о передаче Бийской и Левочарышской дачи в Ойротскую область***Лесной отдел Бийского Окружного земельного управления**г. Бийск 4 мая 1925 г. № 6291**В лесной отдел Сибкрайземуправления**На № 25171 от 26 февраля 1925 года*

По вопросу о передаче Бийской и Левочарышской дачи в Ойротскую область, БийокрЗУ докладывает:

Нижне-Бийская лесная дача Макарьевского лесничества общей площадью 75231.90 десятин с годичной лесосекой пихты 1061.9 дес: 14740 к.с. – березы – 73,80 дес. – 1680 к.с. и осины – 97,80 дес. – 2102, а всего – 18522 к.с. расположена в 110 верстах от г. Бийска примыкает непосредственно к реке Бии, по которой и сплавляется лес для снабжения г. Бийска, стеклозавода имени «Ленина» (Акуяхта) и местного населения малолесных районов нижнего течения р. Бия Бийского округа. С западной стороны к даче примыкают селения: Старо-Барадинского района Бийского округа. Отпускаемый из этой части дачи лес в большинстве сплавляется по р. Чапша, Иша, притокам Катуня и по самой р. Катуня для нужд безлесного района (Сростинский район Бийского округа).

Образовавшийся в кромке н. Бийской дачи на оборочных статьях заимки, находящейся в административном отношении подчиненным Ойротской области, по малочисленности в них населения еще даже не устроенного в земельном отношении, не могут служить поводом к передаче в Ойротскую область 1/10 части лесопокрытой площади Бийского округа, снабжающей исключительно местное население и промышленность Бийского округа.

Резиденция Макарьевского лесничества в с. Балыкса (параходская пристань) Бийского округа в 12-ти верстах от кромки дачи. Помощник лесничего живет в самой даче на кордоне (построенном в довоенное время и в текущем году капитально отремонтированном) на обратной стороне «Светлый ключ» - являющийся центром отпуска леса и одним из главных плотбищ.

Контроль за сплавом по р. Бии лесом осуществляется Макарьевским лесничеством, с той целью в 1923 году в Макарьевской даче на берегу р. Бии в удобном для причаливания плотов, месте построен кордон и ежегодно в течение лета устанавливается надзор за плотами с проверкой имеющихся у сплавщиков документов на лес.

БийокрЗУ считает, что Нижне-Бийская дача, обслуживающая население и промышленность Бийского округа, должна находиться в Бийском округе.

2. Лево-Чарышская дача Чарышского лесничества площадью 212803 десятин, состоит из 4-х частей: Татарской, Корганской и Верх-Чарышской. Годичная лесосека этой дачи такова: - кедр – 139,20 дес., с массой – 2073 к.с., лиственница – 926, 90 – с массой 9067 к.с., ель – 90,00 с массой – 1329 к.с., пихта – 80,00 с массой – 919 к.с., Вер и осина 14,00 с массой – 156 к.с., всего: 13544 к.с.

В дачное время дача эксплуатируется слабо, но к этому препятствует непригодность для плава речек. В Татарской и Коргонской хоз. частях дачи ведется заготовка Лесозага (Барнаульского) для снабжения готовой лесопродукцией степного населения по нижнему течению р. Чарыша и Алейской степи. При улучшении путей транспорта и расчистке речек, а в особенности р. Чарыша в верхнем течении, возможен полный сбыт годовичного прироста. Спрос на леса со стороны Причумышской степи громадный, а заборка леса из Верхобского соснового массива возможна в небольшом размере, т.к. этот массив еще снабжает прилегающие к нему селения, промышленность, пароходство и железную дорогу, транспорт, а кроме того доставка лесоматериалов, пароходом вверх по Чарышу угрожает стоимость лесопродукции.

Имеющиеся в чарышском лесничестве лесные дачи кроме Лево-Чарышской, в своем большинстве истощены в следствии доступности для эксплуатации.

Таким образом главным резервом ценной кедровой, лиственничной и еловой древесины для Бийского округа является Лево-Чарышская дача. Количество населения – пользующегося древесиной из Чарышского лесничества в своем большинстве безусловно на стороне Бийского округа. Если незначительные поселки, находящиеся в административном подчинении Ойротской области и заинтересованы, как промышленники в сборе кедрового ореха и охоты, то это еще не является веским аргументом к передаче 212,000 десятин в Ойротскую область. Как в сборе орехов, так и в охоте аналогично заинтересована часть населения и Бийского округа.

Выборка билетов на сбор кедрового ореха и на право охоты в Чарышском лесничестве особенного обременения для населения ойротской области не составляет, т.к. кроме канцелярии лесничества, находящейся в с. М. Башчелак, выдача билетов производится помощником лесничего, проживающим в пос. Сентелек в Тулатинской даче, при чем делаются периодически поездки в пограничные с дачами селения.

Доход от кедрового промысла и охоты по данным лесоустройства выразился:

	1910 г.	1911 г.	1912 г.	1913 г.
Кедр.пром	410 р.	6 р.	162 р.	67 р.
Охота	-	21 р.	78 р.	251 р.

За последние годы (1920 – 1925 гг.) ОкрЛЮ сведениями не располагает, т.к. материалы остались в Барнауле, но по имеющимся сведениям о доходах за 1923/24 гг. видно, что от охоты поступило – 57 р., а от побочных пользований – 620 р., при чем в эту сумму вошли все виды пользования и сколько поступило от орехового промысла установить нельзя. По производственному плану на 1925 – 1926 гг. Чарышский лесничий предполагает получить от билетов на сбор кедровых орехов – 100 р. И от охоты – 625 р.

Таким образом, как из довоенных данных, так и материалов современных видно, что экономический эффект от эксплуатации дач Чарышского лесничества был не велик, а сообразно с этим можно предполагать, что и экономическая зависимость населения от Лево-Чарышской дачи уже не так существенна.

Во всяком случае удовлетворение просьбы Ойротского Уисполкома о выделении – 288034,90 десятин из общей площади лесов Госфонда Бийского округа в 981083 дес., т.е 30%, лишат Бийский округ самых ценных запасов древесины, которая в недалеком будущем будет иметь возможность эксплуатироваться полностью в размере годовичного прироста и удовлетворять запросы, как со стороны крестьянского населения малолесных и безлесных районов, так и нужд промышленности. Ойротская область и без Н. Бийской и Лево-Чарышской дач имеют значительные площади лесов (одно Телецкое лесничество превышает по площади лесной фонд Бийского округа). По имеющимся донесениям Белакурихинского лесничего Бийского округа – лесные дачи Лево-Песчанная и Каракольская, переданные Ойротской области в 1923 году, в данное время находятся без охраны и не эксплуатируются.

Дачи эти граничат с Белакурихинским лесничеством, из них Каракольская в 15000 дес. с тяготением к ней населения Бийского округа и имеющимися удобными путями сообщения.

Таким образом и не только передавать Ойротской области лесные дачи из пределов Бийского округа, наоборот необходимо Каракольскую дачу передать обратно Белакурихинскому лесничему Бийскому округу, т.к. здесь имеется острая нужда в лесе со стороны населения Бийского округа.

Границы лесных дач между Бийским округом и Ойротской областью в данное время проходят по водоразделу и по жилым урочищам – это р. Бия и Чарыш, менять этих границ нет основания.

Бийскземуправление по изложенным выше мотивам считает, что выделение лесных площадей из границ округа по экономическим условиям округа и сравнительно с Ойротской областью малой лесистостью округа, не целесообразно.

Зав.окр.земуправлением	Иванов
Зав.окр.лес.отделом	Баранкин
Спец по лесохоз.	Храпов
Копия верна: ВРИ.зав.канцелярией секретариата Сибкрайисполкома	Ивлев

ГАНО Ф. Р – 47. оп. 1. д. 3465. лл. 10, 11. *Машинописная копия*

**ПРОТОКОЛ №17**  
**расширенного заседания Улаганского аймакисполкома**  
**Ойротской Автономной области**

1925 года июня месяца 6 дня

Присутствуют: председатель Маркин Иван Андр. Члены: Финсков Е.М. Чулчушев А.Р. от Р.И.К. С.Ш. и Р.К.П/б тов. Тадышев, от 12.12. О.В. Купин Петр, от кооперации т. Кочеев С.С., и председатель Чулушманского с/совета Тайбоков при секретаре Шаныгине.

Слушали: доклад председателя аймака тов. Маркина о переносе Кату-Ярыкского с/совета из урочища Аккурум в село Чедру. При перенесении резиденции с/совета в село Чедру положение изменится в лучшую сторону не только в одном Чедринский /Кату-Ярыкский с/совет и в остальных двух и таким образом все самые дальние населенные пункты будут отстоять от своего с/ совета минимум на 40 верст вместо теперешних 100 и более верст, а также будет больше удобств для населения в количественном и экономическом отношениях.

ПОСТАНОВИЛИ: ходатайствовать перед Облисполкомом 1) о перенесении резиденции Кату-Ярыкского с/совета в село Чедру; 2) О переименование С/совета Кату-Ярыкского в Чедринский; 3) в связи с этим провести реорганизацию всех сельсоветов по следующему типу: Чедринский с/совет остается из населенных пунктов входящих в Кату-Ярыкский с/совет и исключает дер. Аккурум и урочища Коо, которые принадлежат к Чулушманскому с/совету и при соединении урочищ Язумы и Улаган-Биэли Улаганского с/совета.

С подлинника верно делопроизводитель /подпись/

КУ РА «ГА СПД РА». Ф. Р-33. оп. 1. д. 61. лл. 3-5. *Рукописная копия*

**Выписка из протокола № 23 (185)  
заседания Президиума Ойротского областного исполнительного  
комитета Советов рабоче-крестьянских и Кр. д-тов.**

с. Улала

2-го сентября 1925 года

СЛУШАЛИ:	ПОСТАНОВИЛИ:
§- 19. О разукрупнении сельсоветов в аймаках области. д. т. Астрахов	§ - 19. Руководствуясь опытом работы укрупненных сельсоветов в прошлом на основании выявленных недочетов, мешающих оживлению работы и приближению низового соаппарата к населению произвести следующее разукрупнение сельсоветов:

В Чемальском аймаке разукрупнить Усть-Аносинский с.совет, создав из него два с.совета Аюлинский и Усть-Аносинский, первого с резиденцией в с. Аюле, а второго в Усть-Аносе.

Остальные сельсоветы оставить в прежних границах.

2. В Кош-Агачском аймаке выделить из Ялангашского с.совета новый Чаган-Узунский с.совет первого с резиденцией в с. Кош-Агаче, а второго в

урочище Чаган-Узун, остальные сельсоветы оставить без изменений в прежних границах.

3. В Уймонском аймаке образовать Аккемский с.совет с резиденцией в Аккеме, Тюнгур же где была резиденция с.совета при соединить к Катандинскому с.совету, остальные сельсоветы оставить без изменений в прежних границах.

4. В Майминском аймаке состав сельсоветов о оставить без изменений в прежних границах.

5. Онгудайском аймаке состав сельсоветов оставить без изменений в прежних границах.

6. В Успенском аймаке состав сельсоветов оставить в прежних границах и без изменения.

7. В Улаганском аймаке состав сельсоветов оставить в прежних границах и без изменения.

8. В Лебедском аймаке из Турочакского с.совета выделить Тондошенский. Из Дмитриевского с.совета выделить Гусевский и Удаловский с.советы. Из Озеро-Куреевского с.совета выделить Каначакский с.совет. А всего по аймаку вместо прежних сельсоветов по разукрупнению их на 1925 — 26 год иметь в составе аймака следующие сельсоветы:

1) Турочакский, 2) Удаловский, 3) Кебезенский, 4) Гурьяновский, 5) Дмитриевский, 6) Озерокуреевский, 7) Тондошенский, 8) Гусевский, 9) Каначакский.

9. В отношении сельсоветов Усть-Канского и Шебалинского аймаков, ввиду недостаточности материалов, предложить аймакисполкомам в срочном порядке представить исчерпывающие данные с тем, чтобы таковые были предоставлены в ОИК не позднее 15 сентября с/года.

Подлинное за надлежащими подписями.

Верно: Секретарь ОИК-а

Астрахов

КУ РА «ГА СПД РА». Ф. Р – 33. оп. 6. д. 9. л. 100. *Машинописная копия*

## **ПОСТАНОВЛЕНИЕ**

**Президиума Ойротского областного исполнительного комитета**

26 сентября 1925года

СЛУШАЛИ:	ПОСТАНОВИЛИ:
Ходатайства Коргонского с/совета, Чарышского РИК"а и Усть-Канского АИК"а о присоединении Коргонского сельсовета к Усть-Канскому аймаку.	Учитывая, что в составе Коргонского сельсовета национального населения 6,5 и ввиду отдаленности от аймачного центра Коргонского с/с 60 клм., в ходатайстве отказать.



За:

Против:

КУ РА «ГА СПД РА». Ф. Р – 33. оп.1. д. 766. л. 63. *Машинописный подлинник*

## ПИСЬМО

### Семипалатинского губисполкома

Штамп:  
Семипалатинский Губернский  
Исполнительный комитет  
2 ноября 1925 г. № 8601.

Центральному Исполнительному Коми-  
тету Ойротской автономной республики  
г. Улала

При проведении сплошного землеустройства Чингистанской волости Бухтарминского уезда выявилось следующее:

Свыше ста лет тому назад вся территория нынешней Чингистанской волости Бухтарминского уезда, а также прилегающей к ней район «Кош-Агач» ныне Ойротской автономной области в границах рек «Чаган-Узек», «Чуй» и «Бузу-Узак» и Монголией были заселены разным населением. Вся эта территория в то время принадлежала Китайской империи.

При установлении в 1869 году границы между Китаем и Россией указанная территория отошла к России и была присоединена к Семипалатинской области, затем при установлении границ между Томской губернией и Семипалатинской областью (в 1876 году) вся территория Чингистанской волости за исключением левобережной части ее, по реке Бухтарме, была причислена к Змеиногорскому уезду Томской губернии, войдя в состав бывших Кабинетских земель.

Наконец, в 1920-21 гг. часть этой территории в границах правобережной, по реке Бухтарме, часть Чингистанской волости отошла в пределы Семипалатинской губернии, вся же остальная часть её район «Кош-Агача» осталась в составе Алтайской губернии и впоследствии вошла в состав Ойротской автономной области.

По имеющимся материалам на территории «Кош-Агач» проживает 497 семей казакского населения, имеющие родственную связь с казнаселением уезда Семипалатинской губернии. На указанной территории совместно с 497 кибитками казакского населения проживает, по имеющимся данным, всего лишь 10 дворов колмыков и 15 дворов русских.

В настоящее время казнаселение (497 кибиток), проживающие в районе «Кош-Агач» Ойротской автономной области через своего уполномоченного возбудило ходатайство о присоединении их к казреспублике вместе с занимаемой или территорией в указанных границах.

В следствии того, что район «Кош-Агач» Ойротской автономной области в границах рек «Чаган-Узек», «Чуй» и Бузу-Узек и Монголией расположен по смежеству с Казреспубликай и населением исключительно казнаселением, тяготеющим к казреспублике имеющим с населением Чингистанской волости род-

ственную, бытовую и экономическую связь тождественный вид хозяйства, возникает вопрос, при наличии ходатайства от населения, о необходимости и возможности присоединения указанного района к территории казреспублики.

На основании вышеизложенного Семипалатинский Губисполком просит ЦИК Ойротской автономной области по затронутому вопросу в самом непродолжительном времени изложить свое мнение, подкрепив его имеющимся картографическим, статистическим материалом, выкладкам, соображениями и прочими данными в достаточной степени исчерпывающими указанный вопрос.

П.п.м. Зампредгубисполкома  
Пред.Адм. комисс  
Верно делопроизводитель ОИК

Щербаков  
Сайданов  
Ушаков

ГАНО. Ф. Р – 47. оп.1. д. 320. л. 258. *Машинописная копия*

## **ОТВЕТ**

### **Семипалатинскому губисполкому**

*Копии: в Сибкрайисполком и Сибплану  
На № 8601 от 2.11.1925 года*

*На ваш Вх № 1325*

В ответ на Ваше отношение Облисполком настоящим сообщает Вам, что по целому ряду причин он считает отрезку большей части территории Кош-Агачского аймака для присоединения его к Семипалатинской губернии безусловно нецелесообразной по нижеследующим причинам:

1. Всякое районирование кладет в основу не только национальные признаки, но и естественно исторические границы, обуславливающие экономическое тяготение населения. Между тем Кош-Агачский район в его теперешних границах является районом естественно замкнутым, отрезанным от Китая горным хребтом и присоединение части территории Кош-Агачского аймака к Семипалатинской губернии замкнутость этого района нарушит.

2. Ойротский Облисполком ни мало не сомневается в том, что часть населения Кош-Агачского района родственна Казнаселению Кир-Края, имея с ними родственную, бытовую связь и тождественный вид хозяйства, но для Облисполкома также несомненно, что вышеуказанное население к Семипалатинской губернии экономического тяготения не имеет. Кажущееся экономическое тяготение несомненно есть и оно обусловлено перебоями в работе слабо развитой кооперации этого района. За последнее же время этот дефект устраняется, товары продвигаются на окраины и кажущееся экономическое тяготение к Кир-Краю становится меньше и меньше.

3. Облисполком сам ведет национальную политику и чутко учитывает национальные и бытовые нужды кочевого населения. В связи с этим кочевникам не однократно делались всякого рода льготы, скидки, послабления и т.д.

4. Отрезка вышеобозначенной территории с отнесением её к Кир-Краю поведет к целому ряду административных осложнений, т.к. Чуйский тракт пойдет в некоторой своей части по территории Семипалатинской губернии, что конечно, не может не отразиться на усложнении адмаппарата, утечке средств из Облисполкома и т.д.

5 Далее произойдут осложнения и в охране пограничной полосы с Монголией.

6. Наконец, если допустить, что вопреки всех изложенных доводов кочевники Ойротии вместе с территорией будут отделены от Ойротии, то через это проиграют и сами кочевники. Как бы то ни было, сейчас они близки к Кош-Агачу, являющимся довольно значительным административным, культурным и экономическим центром для всего аймака с населением в 3222 человека. Этот центр отделить от Ойротии безусловно не возможно. Оставить без него кочевников так же нецелесообразно.

7. Есть и еще ряд моментов, каковые несомненно будут иметь место в виде факторов осложняющих положение вещей, но приводить их нам кажется излишним, т.к. нецелесообразность подобного проекта очевидна.

С другой стороны Обисполком чрезвычайно удивлен сообщению, что у кочевой части населения его области есть стремление отмежеваться из границ Ойротии и уйти в Кир-Край. Тем более, что со стороны кочевников до сих пор в Облисполком не последовало ни одного заявления о желании отмежеваться куда либо. Поэтому Облисполком во всем означенном усматривает лишь искусственное раздувание вопроса об отмежевании, подогреваемое отдельными личностями, уклоняющимися в Кир-Шовинизм.

Доводя до вашего сведения о всем вышеизложенном, Облисполком рассчитывает, что означенный вопрос в дальнейшем возбуждаться не будет, как вредный не только для Ойротии, но и для самого кочевого населения родственного Казакстану.

Предоблисполкома  
Секретарь Окик а

Алагызов  
Астрахов

ГАНУ. Ф. Р – 47. оп. 1. д. 320. лл. 256, 257. *Машинописный подлинник*

### **Ответ**

### **Сибирского краевого исполнительного комитета Советов рабочих крестьян и красноармейских депутатов**

*Краевая плановая комиссия*

№ 451

20 марта 1926 года

*Всероссийский центральный исполнительный комитет Административная комиссия*

*На № 233/8 от 4 февраля 1926 года*

Прилагаю копию представления Бийского землеуправления по вопросу о передаче Н.Бийской и Левочарышской лесных дач в Ойротскую автономную область, Сибкрайплан сообщает, что Сибземправ вполне разделяет точку зрения Бийского Окргземуправления и полагает необходимым отклонить ходатайство Ойротского облисполкома о передаче в его ведение указанных выше дач.

Со своей стороны Сибкрайплан находя необоснованным ходатайство Ойротского Исполкома – с одной стороны и жизненную целесообразность доводов Бийского земельного управления - с другой стороны полагал бы правильным оставление Н.Бийской и Левочарышской лесных дач в составе Бийского округа.

Председатель Сибкрайплана  
Ответственный секретарь

Певзнер  
Реминный

ГАНО. Ф. Р – 47. оп.1. д. 3465. л. 8. *Машинописный подлинник*

**ДОКЛАДНАЯ ЗАПИСКА**  
**по вопросу о передаче из Бийского округа в Ойротскую область**  
**Левочарышской земельно-лесной дачи**

*В Сибирское краевое управление.*

*Копия: Сибкрай; отд.з-ва СКЗУ; Ойротскому ОКИК.*

№ 105596

22 сентября 1925 года

г. Улала Облземуправление Ойротской автономной области

В период времени с 1923 года по настоящее время, первоначально с Алтайским Губземуправлением, а в последнее время с Бийским ОкргЗУ, Ойротский облисполком в лице Облземуправления ведет оживленную переписку о передаче из Бийского округа т.н. Левочарышской земельно-лесной дачи.

До настоящего времени этот вопрос находится стадии разрешения его в ту или иную сторону.

Ударная работа настоящего времени по проводящегося землеустройства Области еще раз столкнула и Облисполком и Облземуправление с крайней необходимостью разрешения этого вопроса в срочном порядке.

Облземуправление на основе постановления Президиума Облисполкома от июля 10 дня с/г № 15/222/ § - 15 (см. приложение 1) имея в своей практике неоднократных обращений по поводу миролюбивого разрешения данного вопроса целый ряд ничем не обоснованных отказов Алтайского Губземуправления ранее Бийского ОкргЗУ, теперь решило обратиться настоящей мотивированной докладной запиской непосредственно в Сибземуправление.

Придавая данному вопросу особое важное значение, Облземуправление считает нужным ознакомить СибЗУ с первоисточником возникновения настоящего дела.

*Политическое состояние Алтая в момент образования области.*

Сибземууправлению не безызвестно, что весь период Гражданской войны Горный Алтай в полном смысле этого слова, представлял собой арену боевых действий для колчаковщины.

Момент выделения из состава Алтайской губернии Ойротской автономной области, как самостоятельной административно-хозяйственной единицы, а именно совпал с моментом, когда район области еще был под свежим впечатлением недавних боевых действий со всеми их последствиями.

Отсюда ясно, что переживаемый момент не давал возможности остановиться на подробном изучении экономического характера, создающейся новой автономной единицы, в деле установления наиболее правильной хозяйственно-целесообразных границ области с одной стороны, а неподготовленность административного аппарата создавшейся автономной области, имеющего слабое представление об экономии края и его правильном районировании в будущем послужило единственной причиной к неправильному проложению границ – с другой.

Тогда как в Алтайской губернии, из состава и была выделена Ойротская автономная область, аппарат управления имея за собой 3-х летний административный опыт учел промахи наших представителей и великолепно использовал их в пользу остающегося за ним района.

#### *Первая стадия возникновения данного дела*

1. Уже с начала 1923 года Ойротская автономная область в лице своего областного центра проводившего усиленную работу по укреплению совершенно разорённого сельского хозяйства области столкнулась вплотную с ошибкой своих предшественников в деле оформления границ Ойротии.

Тогда – же, как это видно из прилагаемой к сему копии постановления Лесотехнической коллегии Алтайского Губземууправления от ноября 6 дня 1923 года за № 18 (см. приложение 2) разбирала заявление Лесного отдела Ойротского ОблЗУ о необходимости присоединения в области Лево-Чарышской земельно-лесной дачи и соглашаясь лишь с мнением лесничего Чарышского лесничества в просьбе Ойротского ОблЗУ отказало.

2. Считая вышеупомянутое постановление Лесотехнической коллегии Алтайского Губземууправления в деле разрешения вопроса о передаче Лево-Чарышской дачи в Ойротскую область односторонним, Облсполком в заседании своем от 25/IV – 24 г., протокол № 25/120, § - 5, (см. приложение 3) с постановление Алтайского Губземууправления не согласился и предложил Облземууправлению на основе того, что по декрету ВЦИК об образовании Ойротской автономной области в таковую целиком вошел Горно-Алтайский уезд. А Лево-Чарышская дача по районированию входила в состав земельной площади Усть-Канской волости Горно-Алтайского уезда, - возбудить новое мотивированное ходатайство.

3. На основе вышеупомянутого постановления Президиума Ойротского облисполкома – Облуправление сношением своим от 20/V – 24 г. за № 681/1945

в с выше упомянутой мотивировкой обратилось в Алтайский Губисполком за конечным разрешением вопроса о передаче Лево-Чарышской земельно-лесной дачи.

В ответ на вышеупомянутое Алтайгубисполкомом сношением своим от 4/VI – 24 г. за № 3954/5011 (см. приложение № 4) поставил ОблЗУ в известность, что границы проведены по водоразделам коими Лево-Чарышская дача причислена к Алтайской губернии, что данные границы рассмотрены и утверждены законным порядком.

Основой своего заключения алтгубземуправление ставило, то что дача расположена в бассейне реки Кумира, притока Чарыша и в хозяйственном отношении имеет естественное тяготение к Алтайской губернии.

Территория же Усть-Канской волости никакого значения не имеет, т.к. лесной дачи являются вневолостными.

4. Считая данное объяснение ни чем необоснованным, а ряд своих обращений к Алтайскому центру по вопросу о передаче Лево-Чарышской земельно-лесной дачи вполне исчерпанным, Облземуправление имея у себя целый ряд неопровержимых данных, говорящих о необходимости присоединения упомянутой дачи в Ойротской автономной области, обратилось в Облсисполком с ходатайством о возбуждении данного дела через Сибкрайисполком.

Ходатайство Облсисполкома, Сибкрайисполком, для дальнейшей работы направил на рассмотрение административной комиссии ВЦИК. Каковая в свою очередь от Облсисполкома потребовала целый ряд основанных данных доказывающих необходимость присоединения вышеупомянутой дачи.

*Позднейшие данные о необходимости присоединения Лево-Чарышской З.Л. дачи.*

В 1924 году на основе постановления Центра в Ойротской автономной области, как и во всей РСФСР были произведены работы по передаче населению лесов местного значения.

Вышеупомянутая работа в нашей области была проделана лесоустроительной партией под наблюдением и руководством профессора Сибкадемии Шингарева.

Из материалов представленных профессором Шингаревым ОЗУ усмотрено, что в районе Усть-Канского аймака в бассейне р. Чарыша единственной возможностью удовлетворения населения Усть-Канского аймака является Лево-Чарышская земельно-лесная дача.

На основе необходимости обеспечения населения лесными материалами с одной стороны и, более целесообразного хозяйственного использования названной дачи профессор Шингарев произвел проектирование лесных наделов для земельных обществ аймака из Лево-Чарышской з.л. дачи, как единственной в данном районе доступной для населения и по рельефу местности.

Приступив в нынешнем году к землеустроительным работам в Усть-Канском аймаке, с одновременным отводом населению и лесных наделов – ОЗУ в

первой же стадии работ столкнулось с неизбежной необходимостью присоединения к Ойротской области Лево-Чарышской з.л. дачи на следующих основаниях вытекающих из самого процесса землеустройства аймака, а именно:

а) Как видно из прилагаемого к сему проекту землеустройства части Усть-Канского аймака (см. приложение № 5) Южная часть запроектированной Чечулихинской дачи разверстания, своим ломанными граничными и линиями непосредственно примыкает к Лево-Чарышской з.л. даче.

На основе чего Лесоустроительная партия профессора Шингарева и произвела проекцию лесных наделов для обеспечения нужд местного населения.

Чем в лучшую и более правильную в техническом отношении сторону меняется и форма землепользования, а значит и границы области в целом.

б) Казалось бы вышеприведённым вариантом вопрос исчерпывается.

Данными же проведенного в нынешнем году по основной государственной записи землепользований учета населения и выявления их землеустроительных пожеланий, устанавливается использование населением Усть-Канского аймака Лево-Чарышской з.л. дачи на основе аренды дореволюционного времени по настоящий момент, что в свою очередь на основе ст.141 Зем.Код. и разъяснениями к ней ОКВК по земельным спорам от 10\X§ 1923 года за № 196312 дает полное основание обращения арендаторских участков в трудовое пользование освоившими их гражданами аймака.

в) Усть-Канский аймак, занимая земельными наделами территорию в 276,384 дес. На ней 29 земельных обществ с 6186 чел. населения: указанная цифра 276,384 дес. по виду угодий подразделяется следующим образом:

Удобных земель – 183,687 дес.

Лесных наделов (уд.земли) – 7990 дес.

Тоже (неудобиц) – 2092 дес.

Количество удобных земель в лесных наделах деление на количество населения дает нам норму наделения в 1.20 дес. Тогда, как на основании закона о земле и землеустроительстве норма наделения на одного едока не должна быть 1.50 дес. и больше 2.00 дес.

Беря среднюю норму в 1.75 дес. на едока, мы имеем недостаток лесных массивов для обеспечения местного населения, который выражается в 2835 дес.

Каковая цифра должна быть увеличена на 15% за счет неприписного населения, на основе циркуляра Сибземуправления подлежащего землеустройству наравне со старожильческим населением области, т.е. общая сумма недостатка леса для полного обеспечения населения аймака выразится цифрой 3260 дес. Каковая цифра падает исключительно на Лево-Чарышскую з.л. дачу, как единственную в этом районе удобную для использования населением аймака.

г) Вхождение Лево-Чарышской з.л. дачи в прошлом в Горно-Алтайский уезд в административном отношении имел естественно своим последствием то,

что часть населенных пунктов Усть-Канского аймака в хозяйственном отношении встала в полную зависимость от использования Лево-Чарышской з.л. дачи в ее целом, а именно:

Усть-Канский аймак в своем преобладающем значении исключительно скотоводческий, с небольшим уклоном в сторону землевладения. И естественно в поисках лучших пастбищ для скота местное население на правах аренды проникли в Лево-Чарышскую з.л. дачу и обзавелись заимками. При экономической бедности населения аймака, ему приходится для поддержания своего разорённого войной хозяйства изыскивать способы побочного дохода.

Одним из самых главных доходов в Усть-Канском аймаке является охота. А единственным местом промысла, удовлетворяющим требования охоты, как промысла, является опять таки Лево-Чарышская з.л. дача.

Из материалов представляемых облисполкомам в Административную комиссию ВЦИК, по вопросу о передаче в ойротскую область Лево-Чарышской дачи видно, что в полной зависимости в хозяйственном отношении от упомянутой дачи находится пять сельсоветов с 10-ю населенными пунктами, в которых по данным учета на июль м/ц с.г. значится населения: Русских – 1921 чел., Алтайцев – 1070 чел. Всего: 3000 чел.

Что от общего количества населения аймака в 6186 чел. Составляет 48%. Тогда как единственным близким названной дачи населенным пунктом Бийского округа является селение Коргон. Каковой, как видно из прилагаемой к сему табели (см. приложение № 6) непосредственного сообщения со стороны территории Бийского округа с дачей не имеет, а пользуется проездным путем по территории области, в районе Чечулихинского сельского совета, Усть-Канского аймака.

*Неправильная линия границ в районе смежества с дачей*

Из обоснований в п. 1 настоящей записи видно, что в момент образования области совпал, как раз с весьма неблагоприятными для области временем – борьбы за очищение ее района от бандитских группировок. Естественно, что в то время не могло быть и речи о строго научном установлении границ и участия в этом деле специалистов межевой части. Так как таковых в области в то время совершенно не было.

Проводящееся в настоящее время землеустройство области на основе существующих на сей предмет правил, к любому из землеустроительных проектов предьявляет и определенные требования в деле возможного спрямления границ.

Прилагаемая к сему выкопировка части Ойротской автономной области по смежеству с Лево-Чарышской з.л. дачи (см. приложение № 7) дает полное основание требовать спрямление этой части границы области, не только как основного требования геодезии, как науки, даже на основании веками установленного размежевания крупных населенных местностей.

Обоснование упомянутое в заявлении противной стороны (см. приложение №;) не выдерживают критики, т.к. являются неверными.



Выкопировка части территории Ойротского области говорит определенно за то, что естественной границей области, в строго научном понимании этого слова будет, конечно, служить водораздел, т.е. граница б. Семипалатинской области, а не пересекающая водная сеть северная граница Лево-Чпыршской з.л. дачи.

#### *Экономическая мощь Ойротской области*

Долгий период войны в корне подорвал народное хозяйство Ойротии, и она как автономная единица, с самого своего основания и до настоящего времени является традиционной административно-хозяйственной единицей Республики.

Бийский же округ во всех отношениях является богатейшим уголком Сибирского края и для него потеря одной дачи, при этом же дачи в эксплуатационном отношении совершенно бесполезной для своей территории является только экономией средств в деле содержания лесной стражи.

Отсюда, как вывод это то, что нужна Ойротской автономной области и совершенно бесполезна Бийскому округу.

#### **ЗАКЛЮЧЕНИЕ:**

На основании всего вышеизложенного Ойротское областное земельное управление просит возбудить через Сибирский краевой исполнительный комитет - мотивированное ходатайство перед Административной комиссией ВЦИК о присоединении Лево-Чарышской земельно-лесной дачи в территорию Ойротской автономной области.

ОЗУ заинтересованное в деле поднятия разорённого хозяйства области, считает это вопрос в его скорейшем разрешении весьма важным, т.е. поднятие любого хозяйства возможно лишь при улучшенных формах землепользования, а формы эти достигаются землеустроительным процессом.

Окончательное же землеустройство Усть-Канского аймака области находится в прямой зависимости от скорейшего разрешения вопроса о передаче вышеупомянутой з.л. дачи из Бийского округа в Ойротскую область.

О последующих, с вашей стороны по настоящей докладной записки, решениях – ОЗУ просит поставить его в известность.

П.п.Зав.Ойрот.ОблЗУ – Кочеев, Зав.от.з-ва мелиорации и ГЗИ – Петропалов, Зав.Лесн.Отд. – Пашенко. Секретарь Курковская (по делу Землеустройства)

**Из протокола № 23/230  
очередного заседания Президиума Ойротского областного исполнительного комитета Советов рабоче-крестьянских и красноармейских депутатов**

27-го августа 1926 года

Присутствуют: Алагызов, Ялбачев, Калинина, Кочеев, Кумандин, Окулов, Немировский, Холмогоров, Носов, Понамарев, Шварц, Садковский, Добрынин, Мунгалов, Пашенко, Акимов, Ляпусин, Коко, Олехнович.

Председательствует: тов. Алагызов. Секретарь тов. Сарапов

СЛУШАЛИ:	ПОСТАНОВИЛИ:
<p>§ 12. Ходатайство Киргизского Сельсовета Кош-Агачского аймака о переименовании его в Казакский</p> <p>§ 13. Постановление Лебедского аймакисполкома о реорганизации Суранашского и Байгольского сельсоветов и перенесении резиденции Мало-Чебашенского сельсовета из с. Суранаша в Андабу (доклад т. Ялбачев)</p>	<p>§ 12. С переименованием Киргизского сельсовета Кош-Агачского аймака в Казакский – согласиться</p> <p>§ 13. Постановление Лебедского аймакисполкома – утвердить</p>

Председатель

Вр. Секретарь

Верно: Делопроизводитель

Алагызов

Сарапов

Арапов

КУ РА «ГА СПД РА». Ф. Р – 95. оп. 1. д. 27. лл. 19, 20. *Машинописная копия*

**Из протокола №26 /233/  
очередного заседания Президиума Ойротского областного исполнительного комитета Советов рабоче-крестьянских и красноармейских депутатов**

2-го октября 1926 года

Присутствуют: т.т. Алагызов, Астрахов, Шварц, Комиссаров, Кочеев, Ялбачев, Оленхович, Окулов, Сергеев, Сатонин, Сысоев, Коко, Воронков, Садковский.

Председательствует — тов. Алагызов, Секретарь — тов. Астрахов.

СЛУШАЛИ: §11. Об административном районировании части населенных пунктов Гурьяновского Сельсовета, Лебедского Аймака по сельсоветам Байгольскому, Суранашенскому и М-Чебеченскому

/доклад т. Сергеев/

ПОСТАНОВИЛИ: §11. С проектом Лебедского АИК по административному районированию части населенных пунктов Гурьяновского Сельсовета согласиться, произведя следующее изменение: Перевести из Гурьяновского в Байгольский Сельсовет: заимки Барских 2 двора и Заимка Лучшева 1 двор.

Из Суранашенского в Гурьяновский Сельсовет: Аил Акшак 8 двор. Заимка Лопатина 1 двор. В Суранашенский из Гурьяновского Сельсовета Заимки Воробьева 5 дв. Филиппова 1 двор, Иванова 1 двор, Рыбина 1 двор.

Из Гурьяновского в Мало-Чебеченский С.Совет 3, по реке Чугуне 3 двора, по р. Отле 2 двора.з. Березина 2 двора, з. Завьяловка 2 двора. Прииски Антаба 14 дв. 3 Кержаков 5 дв. Прииска Азарт 2 двора, Прииск. № 9 2 двора, Николка 3 дв. Резиденцию Мало-Чебеченского Сельсовета установить в селе Карачам.

Председатель	Алагызов
Секретарь	Астрахов
Верно: Ст. Делопроизводитль ОИК а	Сарапов

КУ РА «ГА СПД РА». Ф. Р – 33. оп. 6. д. 12. л. 20. *Машинописная копия*

**Из протокола № 29/236  
очередного заседания президиума Ойротского областного исполнительного комитета Советов рабоче-крестьянских и красноармейских депутатов**

19 октября 1926 года

.....

§5. Об установлении границ с Киргизским краем (доклад т. Пономарёв)

Принимая во внимание, что представители Киргизского края в основу своих претензий по отчуждению земель Ойротии в Кош-Агачском аймаке, освоенных казахским населением кладут лишь фактическое землепользование, между тем, как: 1) Отчуждение этой территории вовлечет искусственный разрез естественно-замкнутого района и нарушение естественных границ. 2) Нарушаются интересы коренного теленгитского населения и целостность всего Кош-Агачского аймака. 3) Создает необходимость в усилении охраны пограничной линии.

1. Считать отчуждение означенных земель экономически не целесообразным.

2. Поручить председателю облисполкома тов. Алагызову во время его поездки в Москву выяснить этот вопрос во ВЦИК.

Председатель	Алагызов
Секретарь	Астрахов
Верно: делопроизводитель ОИКа	Сарапов

КУ РА «ГА СПД РА». Ф. Р-33. оп. 6. д. 12. л. 30. *Машинописная копия*

**Из списка  
населенных пунктов по Кош-Агачскому Аймакисполкому Ойротской Автономной области за 1926 год**

№	Полное наименование населенных пунктов (село, деревня, поселок, урочище, выселок, аил, хутора, заимки, кардоны и т.д.)	Наименование сельсовета	Количество жителей в селении
1	с. Кош-Агач	Ялангашский	445
2	Ур. Ялангаш	тоже	310
3	-//- Урталык	тоже	45
4	-//- Полкаш	тоже	285
5	-//- Тархыта	тоже	283
6	-//- Сайлукем	Кокоринский	289
7	Барбургазы	тоже	277
8	Кош-Тал	тоже	155
9	Табелер	Казакский	310
10	Коротал	тоже	152
11	Чаган-Бургазы	тоже	114
12	Джясатыр	тоже	218
13	Байзын	тоже	205
14	Уландрык	тоже	90
15	Ак-Арал	тоже	129
16	Чебетты	тоже	49
17	Каратас	тоже	41
18	Корной	тоже	163
19	Карасу	тоже	53
20	Ак-Тал	тоже	27
21	Кызылшин	тоже	24
22	Чак-Карагай	тоже	308
23	Сар-Тугай	тоже	37
24	Ак-Тал	тоже	157
25	Адыр-Торгуй	Чаган-Узунский	107
26	Ак-Кол	тоже	181
27	Ялангаш	тоже	114
28	Чаган	тоже	175
29	Кара-Кэм	тоже	216
30	Курай	Курайский	60
31	Тафила	тоже	70
32	Ургуты	тоже	83

33	Усть-Сагонулу	тоже	8
34	Ахтуру	тоже	13
35	Джелгету	тоже	42
36	Усть-Курай	тоже	11
37	Тутугем	тоже	17
38	Перелу-Ярык	тоже	13
39	Чибит	тоже	116
40	Бедиллбаш	тоже	60
41	Улару	тоже	53
42	Бельгалак	тоже	17
43	Бака	тоже	6
44	Чибитаца	тоже	13
45	Баратал	тоже	47

КУ РА «ГА СПД РА». Ф. Р-19. оп. 1. д. 36. л. 9. *Рукописный подлинник*

### Из доклада СОВЕТСКОЕ СТРОИТЕЛЬСТВО

[1927 г.]

Административное деление области остается без изменений. Районирование, коснувшееся большинства округов Сибирского края, в Ойротии носило несколько иной характер. Так укрупнение прежних 22 волостей, входивших в состав нынешней Ойротии, в 10 аймаках проведено скорее по принципу административного тяготения, и лишь в незначительной степени с учетом национальных, естественно-исторических и иных условий. Пятилетним планом восстановления хозяйства области отмечено 5 сельско-хозяйственных районов, но и это деление в силу почвенных, бытовых, национальных и экономических признаков столь пестрых и различных даже для характеристики отдельных сельсоветов, не дают правильного решения вопроса о районировании области. Работу эту предстоит осуществить облисполкому в плановом порядке, для чего потребуются в первую очередь более детальное и тщательное собирание стат — материала, а отсюда усиление работы Облстатотдела и укрепление необходимой квалификации работниками Облплана. Также в отношении границ и емкости сельских советов. В отчетном периоде каких-либо значительных работ по укрупнению сельских советов проведено не было. Причиной к тому бюджетные затруднения с одной стороны и недостаточность данных статистического и т.н. материалов, которой бы должен быть положен в основу местами необходимого и желательного разукрупнения сельсоветов. В истекшем году в состав области вошли 3 новых сельсовета Горно-Шоревского района, Кузнецкого округа: Вайгольский, Суранашский и Мало-Чебеченский. В Улаганском аймаке — Улаганский сельсовет разукрупнен, из него выделен Чёдринский. Таким образом к моменту Областного Съезда Советов мы имеем 100 сельских советов.....

КУ РА «ГА СПД РА». Ф. Р – 33. оп. 6. д. 13. л. 98. *Машинописный подлинник*

### **Запрос Сибирской краевой плановой комиссии**

*В Бийский ОКРПЛАН.*

*На № 7831 [1927 год]*

К вашему письму проложены списки населенных мест, расположенных в пределах Ново-Бийской и Лево-Чарышской лесных дач. Список населенных пунктов в пределах Н.-Бийской дачи, по-видимому, соответствует действительности расположения этих пунктов на карте Ойротской области, что же касается списка населенных мест Л-Чарышской дачи, то правильность его вызывает большое сомнение, так как в список включены селения (У-Кан, Тюдрала и др.), расположенные на расстоянии 15 – 20 верст от существующей границы, а следовательно от Л-Чарышской лесной дачи.

Кроме того, в том же письме Вы предполагаете возбудить вопрос о выпрямлении границы с Ойротией путем присоединения спорных населенных пунктов в состав Бийского округа. Необходимо иметь в виду, что возбуждать подобного рода ходатайство перед президиумом ВЦИК целесообразно лишь в том случае, когда одним из основных моментов перечисления будет ясно выраженное желание заинтересованного населения, при чем это желание должно быть запротоколировано соответствующими постановлениями общих собраний граждан населенных пунктов, т.е. к ходатайству о подчинении спорных населенных пунктов Бийскому округу должны быть приложены протоколы общих собраний заинтересованного населения.

В виду того, что вопрос о судьбе Н-Бийской и Л-Чарышской лесных дач принял затяжной характер по вине Бийского округа, Сибкрайплан просит срочно выслать исправленный список пунктов, расположенных в пределах Л-Чарышской дачи, и окончательно остановиться на проекте, согласованном с Сибземуправлением и заключающемся в земле и лесоустройстве населения спорных населенных пунктов обеих лесных дач с оставлением этих селений в составе Ойротской области.

Зам. Предсибкрайплана  
Секретарь  
Верно:

Ветров  
Реминный

ГАНО. Ф. Р – 47. оп. 1. д. 83. лл. 73 (с обр). *Машинописная копия*

**Из протокола № 6**  
**заседания Президиума Бийского окружного исполнительного комитета**  
 14 февраля 1928 года

...

СЛУШАЛИ:	ПОСТАНОВИЛИ:
§ 27 - О перечислении Мариинского сельсовета, Солонешенского района в Ойротскую область (док. Тов. Махов).	Ходатайство граждан села Мариинского о перечислении их из Солонешенского района в Ойротскую область поддержать, просить Сибкрайисполком постановление утвердить.

Председатель окрик'а  
 Секретарь  
 Верно: Делопроизводитель

Громов  
 Власов  
 Маркина

ГАНО. Ф. Р – 47. оп. 1. д. 926. л.54. *Машинописная копия*

**Из протокола № 45**  
**заседания Президиума Всероссийского Центрального**  
**Исполнительного Комитета XIII созыва**

27 февраля 1928 года

СЛУШАЛИ:	ПОСТАНОВИЛИ:
§ 29. О преобразовании центра Ойротской автономной области села Улалы – в город.	Село Улалу, центр Ойротской автономной области, преобразовать в город. Настоящее постановление опубликовать. Предложить Ойротскому облисполкому с населения, проживающего в городе Улале и занимающегося исключительно сельским хозяйством, взимать только единый сельскохозяйственный налог.

Секретарь ВЦИК  
 КУ РА «ГА СПД РА». Ф. Р-33. оп. 2. д.18. *Машинописная копия*



# ПРОТОКОЛ № 45 заседания Президиума ВСЕРОССИЙСКОГО

Центрального Исполнительного Комитета XIII созыва

от 27 февраля 1928 года.

Председательствовал т. КАЛИНИН М. И.

Присутствовали: члены Президиума ВЦИК т.т. Голубков П. В., Досов А. И., Енукидзе А. С., Киселев А. С., Махалин А. И., Рогов М. И., Смидович П. Г., Смирнов А. П.

Кандидаты в члены Президиума ВЦИК т.т. Габидуллин Х., Данчинов Г. Г., Кутузов И. И., Пахомов Н. И.

Кандидат в члены ВЦИК т. Извеков.

От ведомств: СНК РСФСР . . . . . т. Смольянинов.  
 НКВД РСФСР . . . . . т. Толмачев.  
 ВСНХ РСФСР . . . . . т. Расс.  
 НКЗема РСФСР . . . . . т.т. Алексеев, Зубилетов, Сафонов.  
 НКПреса РСФСР . . . . . т.т. Зиллов, Родовицкий.  
 НК РКИ РСФСР . . . . . т. Верховская.  
 НКСО РСФСР . . . . . т. Гутчайт.  
 НКТорга РСФСР . . . . . т. Попов.  
 НКФина Союза ССР . . . . . т. Линде.  
 НКФина РСФСР . . . . . т.т. Варзар, Евтушенко, Снегирев.  
 Сельхозбанка РСФСР . . . . . т. Соловьев.  
 Административной комиссии ВЦИК . . . . . т. Троицкий.  
 Представительства БССР . . . . . т. Пострейтер.  
 Дагестанского пред-ства . . . . . т. Скачко.  
 Андийского окрисполкома . . . . . т. Шарпилов.  
 Уральского представительства . . . . . т. Ансеров.  
 Чеченского облисполкома . . . . . т. Курбанов.  
 Ленинградского совета . . . . . т. Милейковский.  
 Владимирского губисполкома . . . . . т. Коппин.  
 Курского губисполкома . . . . . т. Родионов.  
 Смоленского губисполкома . . . . . т. Эгле.

От отделов ВЦИК: Секретариата Президиума . . . т.т. Клиггер, Круглов.  
 Организационного . . . . . т. Сапунов.  
 Национальностей . . . . . т.т. Шигаев, Сабиров.  
 Комиссии по делам частной амнистии . . . . . т. Файнблит.

СЛУШАЛИ:

ПОСТАНОВИЛИ:

1. Проект постановления ВЦИК и СНК РСФСР „об утверждении Положения об управлениях строительного контроля в краях, областях и губерниях РСФСР“ и проект самого Положения.

„за“ СНК РСФСР: прот. № 11;  
 Президиума ВЦИК № 23, п. 19).  
 Д. № Д 69/4.

а) Проект постановления ВЦИК и СНК РСФСР „об утверждении Положения об управлениях строительного контроля в краях, областях и губерниях РСФСР“ утвердить и опубликовать в следующей редакции СНК РСФСР:

„Всероссийский Центральный Исполнительный Комитет и Совет Народных Комиссаров РСФСР постановляют:

1. Утвердить прилагаемое Положение об управлениях строительного контроля в краях, областях и губерниях РСФСР.

2. С введением в действие указанного в ст. 1 настоящего постановления Положения считать утратившим силу утвержденное Советом Народных Комиссаров РСФСР 27 сентября 1923 г. Положение об управлениях губернских инженеров (Собр. Узак. 1923 г. № 79, ст. 763)“.

б) Проект Положения об управлениях строительного контроля в краях, областях и губерниях утвердить и опубликовать в следующей редакции СНК РСФСР:



## ОТВЕТ

### Сибирского краевого исполнительного Комитета

Административной комиссии ВЦИК

*Копия: Московскому представительству*

15 мая 1928 года

*На №17-01210-30*

КазЦИком поднят вопрос о причислении территории к западу и востоку от г. Белуха к Казакстану. Эта территория в данное время входит в состав Ойротской автономной области, Кош-Агачского аймака.

Мотивами в пользу присоединения выставляются:

1. Территория населена казаками, тяготеющими к Казакстану и имеющими образ жизни и способ ведения хозяйства однородный с казакским населением Казакстана.

2. Спорная территория находится в фактическом пользовании казакского населения Казакстана, Чингистайской волости.

3. Пути сообщения рассматриваемого района более удобны в сторону Бухтармы (100 км. колесная дорога и 70 км. верховая), чем в сторону Кош-Агача (40 км. колесная и 90 км. верховая).

4. КазЦИК имеет сведения о желании кочевого населения Кош-Агачского аймака перейти в подчинение Казакстана.

5. Ойротский облисполком, выражается против перечисления, полагает:

1. Что образ жизни и хозяйство казаков-скотоводов спорной территории резко отличается от Бухтарминского уезда, смежного с этой территорией.

2. Население экономически тяготеет в Кош-Агачу, значительно ближе расположенному, чем центры Бухтарминского уезда.

3. С перечислением Чуйский тракт, имеющий государственное значение будет разрезан на две части и попадает под управление из двух центров.

4. Спорная территория на ряду с казаками Чингистайской волости используется и населением Кош-Агачского района.

5. Что Ойротскому Облисполкому совсем не известно о желании кочевого населения Кош-Агачского аймака уйти в Казакстан.

Как в тех итак и в других доводах нет главного, нет определенно выраженного мнения заинтересованного населения и спор между Казакстаном и Ойротией следует считать как спор административных органов без учета мнений населения. Это притязания Казакстана на часть Кош-Агачского аймака Ойротабласти представляет не первый случай не вполне обоснованного ходатайства Казакстана увеличить свою территорию за счет Сибирского края.

Находя в доводах сторон явное противоречие, касающегося удобства путей сообщения в ту и другую стороны и экономического тяготения, Сибкрайисполком лишен возможности дать заключение по трактуемому вопросу до получения сведений, рисующих отношение заинтересованного населения к перечислению в Казакстан.

Зам.Председателя Сибкрайисполкома  
Секретарь Сибкрайисполкома

Воронин

ГАНО. Ф. Р – 47. оп. 1. д. 320. л. 253 (с об). *Машинописный подлинник*

## **РАЗЪЯСНЕНИЕ**

### **Ойротского исполнительного Комитета**

*В Сибирский краевой исполнительный комитет*

*На № 148 от 7/VII – 28 г. и 25/VII – 28 г.*

*На вх. 11/VII – 28 г. № 15-24-4*

По возбужденному Казакстанским ЦИК вопросу о причислении к Казакстану части Ойротской автономной области, заселенной казаками, сообщаем следующие сведения:

1. До сего времени нам точно неизвестны ни мотивы, ни размеры претензии Казакстана.

ф) 14 ноября 1925 года (8601) Семипалатинский Губисполком и 13 марта 1926 года (950) Наркозем Казакстана границы спорной территории определяли реками «Чаган-Узун», Чуя и «Бузу-Узек» с одной стороны и Монгольской границей с другой. Реки «Бузу-Узек» мы не знаем и думаем, что под этим названием Казакстан понимал имеющуюся в Кош-Агачском аймаке реку «Бугузун». Это определение границ охватывает почти плотняком Кош-Агачский аймак нашей области.

б) 15 марта 1926 года (1463/5) Адмкомиссия при Президиуме Казакстанского ЦИК границы указала по водоразделам рек Тихой, Зеленой, Катунь и до горы Белухи (части Уймонского аймака) и от горы Белухи надел Каракем, хребет Альп (каких не указано) и границы с Монголией.

в) Землеустроительная карта 1926 года, причем прилагаемая, спорную границу проводит от Белухи на восток, захватывает середину течения Ясатера и упирается в Монгольскую границу, по Уймонскому же аймаку карта границ простирается до бассейна Быстрая и по Катунь до горы Белухи.

г) Какова заявка была сделана Казакстаном а Адмкомиссии ВЦИК в последнее время нам не известно. Из заключения госплана РСФСР 22/VI 1928 г. № 140 29-3 М-Х видно, что Казакстан претендует на территорию к западу и востоку от горы Белухи, входящей в Кош-Агачский аймак.

При такой неопределенности размера претензии и при полном неимении мотивов возникновения самого ходатайства Казакстаном крайне трудно делать свои пояснения, но считаясь с самой широкой из заявок Казакстана мы в дальнейшем будем вести речь о Кош-Агачской аймаке в целом, т.к. все сказанное об аймаке в своем подавляющем большинстве относится к его отдельным частям.

2. Постановление ВЦИК 1 июня 1922 года об образовании автономной области Ойротского народа всю территорию аймака относило к Ойротской области.

3. Из имеющегося у нас сообщения Семипалатинского Губисполкома 14 ноября 1925 г. № 8601 видно, что интересующая Казакстан территория только в 1869 году отошла от Китая к России и была присоединена к Семипалатинской губернии, но уже в 1876 году при установлении границ между Томской губернией и Семипалатинской областью была включена в Змеиногорский уезд Томской губернии и вошла в состав «Кабинетских» земель. В 1920 - 21 году при определении границ Казакстана спорная территория осталась вне пределов Казакстана и до сего времени административно ему не была подчинена.

4. По сообщенным тогда же сведениям Семгубисполкома на интересующей нас территории проживает 497 кибиток казак, 10 дворов калмыков (так неправильно называют алтайцев) и 15 дворов русских. Эти сведения Губисполкома не верны. Перепись 1926 г. (смотри предвар. итоги переписи населения 1926 года Ойротской области, изд. 1927 г. Улала) дало следующее распределение населения Кош-Агачского аймака.

Сельсовет	Преобладающая национальность	Число дворов	Население
Ялангашский	Русские и алтайцы	484	1667
Казакский	Кзаки	451	2175
Кокоринский	Алтайцы	145	606
Чаган-Узунский	Алтайцы	211	838
Курайский	Русские и алтайцы	172	654
По аймаку		1463	5940

Приведенные цифры указывают, что казаки составляют только 36%, населения аймака и 30% имеющегося в нем дворов.

5. В 1925 году часть казакского населения Кош-Агачского аймака при проведении землеустроительных работ в пределах Казакстана следуя агитации байской части, желавших этим ослабить налоговой нажим того времени, обратилось к Казакстану с заявлением о желании быть подчиненными Казакстану. Не дожидаясь решения вопроса в центре, и вопреки желания Ойротской области Казакстан приступил к производству землеустроительных работ на территории нашей области и достиг только того, что жители нашей территории, каковы можете убедиться из приложенных к переписке их приговоров, именуя себя гражданами Казакстана и на этом основании отказываются удовлетворять требования органов в части Ойротской области (отказ платежа налогов под предлогом, что они внесены Чингистайскому ВИК Семипалатинской губернии. По имеющимся сведениям при обращении к ним казакстанских властей получается обратная картина, им заявляют, что повинности выплачены в Ойротскую область. Что под

заявлением 497 кибиток казак, по данным Семгубисполкому, не имелось достаточно прочных оснований видно из того, что приговорами 28 и 29 марта 1928 года 300 кибиток (хозяйств) из числа, заявивших о желании присоединиться к Казакстану, вновь заявляют о желании остаться в пределах Ойротской области.

б. Поскольку казаки ведут кочевой образ жизни говорить о расстоянии их урочищ от Ойротской или Казакстанских центров крайне затруднительно, но если иметь на карте интересующие Казакстан местности, то можно убедиться в том, что Каракем, Чаган-Узун, Бургузун, Юстану, Ташанта, весь Ясатер (Джасатер) и даже Укок безусловно ближе к Ойротии, чем к Казакстану через Бухтарму.

Что же касается способов сообщения, то через долину Бухтармы (Казакстан) идут исключительно выючные тропы, пересекающие высокогорные тропы и потому делающие исключительно трудным сообщение в эту сторону.

В сторону Кош-Агача от Бугузуна, Кара-Кема, Чаган-Узуна, Юстну, Ясатера тянутся колесные дороги, доступные для движения во все времена года, а плоскогорье Укок не отрезано такими горными хребтами, как то имеет место в Бухтарминской его стороне.

По Кош-Агачскому аймаку от устья реки Чуи и до самой Монгольской границы проходит т.н. «Чуйский тракт», связывающий Монголию с городом Бийском, конечной станцией Алтайской ветки Томской железной дороги и этот тракт является основной артерией по связи Сибкрая, Монголии и Ойротии.

Тракт определяет собой направление экономического тяготения всех частей Ойротии и в том числе и Кош-Агачского аймака. По нему и только по нему продукты хозяйства казаков поступают на рынок и только по нему поставляется казакам промтовары, необходимые в их кочевом хозяйстве.

Мы не отрицаем возможности того, что часть населения Кош-Агачского аймака имеет родовые связи с соответствующими частями Казакстана, но указываем, что их экономическая зависимость направляется в сторону Ойротии. Весь Кош-Агачский аймак, расположенный в высокогорной части Ойротии, не имеет посевов хлеба и снабжение его продовольствием идет по Чуйскому тракту из Уймонской степи (Уймонский аймак нашей области). Нужды казаков а промтоварах удовлетворяются Кош-Агачский обществом потребителей, находящимся в непосредственной (по масштабу Кош-Агачского аймака) близости от кочевий казаков. В случае же их выделения ближайшее к Общ. Потреб. Казакстана будет находиться в с. Черновом, состоящим в 150 верст. от нынешней границы Ойротии.

7. Главной отраслью хозяйства Ойротии является животноводство. Соседняя с Ойротией Монголия крайне неблагополучна по всякого рода [энзоотиями] скота и потому Ойротия, а за нею весь Сибкрай, вынуждены ограждать себя цепью охранно-карантинных ветеринарных пунктов. Если допустить переход Кош-Агача к Казакстану, то это мероприятие не изменит направление грузопотока и скот будет продолжать путь из Монголии на Бийск через Ойротию с той

только разницей, что за состояние его здоровья будет следить нежизненно заинтересованная Ойротия, а Казакстан, в который через Кош-Агач не поступает ни одной головы скота и следовательно, который не в какой степени не будет заинтересован в состоянии карантинной линии. Такое положение едва ли может быть признано целесообразным.

Резюмируя сказанное мы утверждаем, что Казакское население Кош-Агачского аймака не имеет желание на присоединение к Казакстану, имеющиеся пути сообщения исключают возможность сношения с Казакстаном через плоскогорье Укок, казакское население полностью зависит от наличия на его территории Чуйского тракта и производящейся на нем торговли с Монголией, а потому можно говорить об экономическом тяготении его только к Ойротии, территория аймака никогда Казакстану не принадлежала и населена в подавляющем большинстве алтайскими племенами, а поэтому у Облисполком просит Сибкрайисполком высказаться перед ВЦИКом за оставление Кош-Агачского аймака в составе Ойротской автономной области.

Председатель Ойротского облисполкома  
Секретарь. Верно:

/подпись/

ГАНО. Ф. Р – 47. оп. 1. д. 926. лл. 82 -84. *Машинописная копия*

## **РАЗЪЯСНЕНИЕ**

### **Сибирского краевого исполнительного комитета**

*Административной комиссии ВЦИК*

№ 148

20/IX 1928 года

*На № 17-01210-36, от 11 августа с.г.*

Сибкрайисполком сообщает, что до настоящего времени ему неизвестны мотивы, ни размеры притязаний Казакстана. Ойротский облисполком определяет требование Казакстана на присоединение всего Кош-Агачского аймака, а по заключению Госплана РСФСР следует, что Казакстан претендует на территорию «к западу и востоку от г. Белухи, входящей в Кош-Агачский аймак».

Оставляя в стороне толкование Ойротского облисполкома, обратимся к сравнительно небольшой территории – южной части Кош-Агачского аймака, находящейся к востоку от г. Белухи и населенной преимущественно киргизами. Территория эта расположена по верхнему течению р. Ясатер (Джасатер) и служит местом кочеваний 451 кибитки казаков, которых насчитывается 2175 душ. Ни алтайцев, ни русских в этом районе нет, если не считать 10 хозяйств колмыков (По заявлению Ойротского облисполкома эти 10 хозяйств нужно считать принадлежавшими алтайцам, т.к. калмыков здесь совсем нет) поэтому желание Казакстана присоединить эту часть вполне естественно и не противоречит наци-

ональному принципу. Что же касается территории к западу от г. Белухи, представляющей южную часть Уймонского аймака, то поскольку эта часть является незаселённой, можно рассматривать притязания Казакстана, как желание выпрямить в этом месте всю границу.

В данное время в области р. Ясатер наблюдается как бы двоевластие, которое необходимо ликвидировать в самом непродолжительном времени. В 1925 г. часть Казакского населения Кош-Агачского аймака (р. Ясатер) под агитацией байской (кулацкой) группы, желавшим ослабить налоговый нажим того времени, обратилась в Казакстан с заявлением о своем желании перейти в административное подчинение последнего. Не дожидаясь решения вопроса в центре, и вопреки желаниям Ойротского облисполкома Казакстан приступил к производству землеустроительных работ в области Ясатера, на территории ему не подчиненной, и достигли того, что местное население с тех пор считает себя гражданами Казакстана, и на этом основании отказывается выполнять требования Ойротского облисполкома, напрочь не желают платить налогов пол предлогом, что налоги внесены в Чингистайский ВИК Симипалатинской губернии. По имеющимся сведениям при обращении к ним Казакстанских властей получается обратная картина, им заявляют, что повинности выплачены в ойротобласть.

Казаки, населяющие спорную территорию, ведут кочевой образ жизни, а потому о расстояниях от урочищ, раскинутых на сотни кв.км., до административных центров говорить затруднительно. Из прилагаемой выкопировки карты видно, что расстояние Ясатера и даже Укока ближе к Чуйскому тракту, чем к центрам Бухтарминского района. В сторону Кош-Агача от указанных мест пролегают колесные дороги, доступные передвижению во всякое время года, между тем в сторону Бухтармы идут исключительно вьючные тропы, пересекающие высоко-горные перевалы, даже в мае месяце покрытие снегом, делающим особенно трудным сообщение в сторону Казакстана.

Чуйский тракт без всякого сомнения определяет направление экономического тяготения спорной территории. Только по этому тракту продукты хозяйства казаков поступают на рынок, и только Чуйским трактом доставляются на Ясатер промтовары, необходимые населению в их кочевом хозяйстве.

Спорная территория, составляя высокогорную часть Ойротии, своих посевов не имеет и снабжение его хлебным продовольствием идет по Чуйскому тракту из Уймонской степи Уймонского аймака. Нужды казаков в промтоварах удовлетворяют Кош-Агачское Общ. Потреб. находящимся на расстоянии 120 – 150 км.; в случае же передачи территории в Казакстан ближайшее Потреб. Общ Казакстана будет в с. Черновском, отстоящем в 150 км. от существующей границы Ойротии.

Наконец, необходимо отметить, что приговорами от 25 и 29 марта с.г. 300 кибиток (хозяйств) из числа тех, которые в 1925 году желали перейти в Казакстан, теперь просят об оставлении их в пределах Ойротии. Больше, того, населе-

ние Чатского района, подчиненного Казакстану, в силу экономического тяготения изъявляют желание перейти в состав Ойротобласти (перевод приговоров населения приложен).

На основании изложенного Сибкрайисполком полагает целесообразным отклонить ходатайство Казакстана о присоединении южной части Кош-Агачского аймака и оставлении границ между Ойротобластью и Казакской АССР в этой области без изменений.

Зампредседателя Сибкрайисполкома  
Секретарь Сибкрайисполкома

Воронин  
Решиков

ГАНО. Ф. Р – 47. оп. 1. д. 320. лл. 81 (с обор.). *Машинописный подлинник*

### ДОКЛАДНАЯ ЗАПИСКА

Ойратский Областной  
исполнительный комитет  
24/VII 1928 г. № 1- 6-8  
г. Улала Ойротской области

В Президиум Всероссийского Централь-  
ного Исполнительного Комитета  
*Копия: 1) Сибирскому Краевому ис-  
полнительному комитету  
2) Представителю Ойротской обла-  
сти при Президиуме ВЦИК*

По ходатайству Ойротского областного исполнительного комитета Административная комиссия при Президиуме ВЦИК рассматривала вопрос о присоединении к территории Ойротской автономной области ныне входящий в состав Бийского округа, Сибирского Края, Лево-Чарышской лесной дачи, но решение по вопросу ее до сего времени не вынесено.

Президиум Сибирского Краевого исполнительного комитета в заседании 4 мая 1928 года (прот. № 21-154, §- 22) постановил четыре участка Лево-Чарышской лесной дачи перечислить в леса местного значения Ойротской автономной области, но это частичное решение вопроса не удовлетворяет Ойротский областной исполнительный комитет.

1. Постановление ВЦИК от 1 июня 1922 года об образовании автономной области ойротского народа (собр.Узак.№39-22 г. ст. 450) Усть-Канскую волость Горно-Алтайского уезда, Алтайской губернии, «в ее современной (надо полагать к 1 VI 1922 г.) границе» включало в состав Ойротской области. Постановление ВЦИК не делало исключений для отдельных частей волости и потому мы думаем, что ВЦИК включал в состав области и находящиеся на территории Усть-Канской волости лесные дачи. Трудно предполагать, что в 1922 году ВЦИК руководствовался дореволюционным понятием термина «волость» и помнил, что при царизме «казенные леса в состав волостей не входили», а потому мы не можем согласиться с доводами заключения Госплана РСФСР от 4/X 1927 года № 140 мх и считаем, что раз 1/VI 1922 года Лево-Чарышская лесная

дача входила в состав Усть-Канской волости, раз постановление ВЦИК 1/VI 1922 года не исключало лесную дачу из территории, подлежащей вхождению в состав автономной области, она должна, хотя и позже, быть включена в пределы Ойротии и при этом не только частью передаваемой в леса местного значения, но и всем своим массивом.

2. Карта Ойротской автономной области указывает на то, что территория спорной лесной дачи с двух сторон охвачена границей Ойротии, с третьей стороны к ней прилегает Казакстан и лишь северо-западная грань ее соприкасается с Бийским округом.

Если пойти вдоль границы нашей области дальше к северу от дачи, то очень скоро, за водоразделом Чарыша, вы наткнетесь на новый клин, далеко вдавшийся в пределы Ойротии, на клин образованный Солонешенским районом, Бийского округа, наличие клинов говорит за то, что при определении границ области была допущена искусственность их построения. В отношении Солонешенского района мы имеем представить вам отдельную докладную записку, что же касается присоединения Лево-Чарышской лесной дачи к территории Бийского уезда, то видимо, Алтайский губисполком в 1922 году руководствовался желанием помочь степному Бийску изжить топливный кризис, но насколько в этом успел Губисполком покажет дельнейшее изложение.

Территория Л.-Чарышской дачи охватывает собой исключительно бассейн реки Кара-Кумир, впадающего в р. Чарыш в пределах Ойротии. Этот бассейн со всех сторон охвачен Коргонскими белками, а со стороны Бийского округа, через бассейн р. Каргона, эта долина вдобавок ко всему заперта горами «Татарский шпиль» с Епишиным Белком. Река Кумир, как и верховье р. Чарыша, на допускает сплава леса ни мулем, ни плотами и единственным способом сообщения дачи с потребляющим древесиной районами являются грунтовые дороги, идущие на территорию Ойротской области.

Как указывает Бийский лесной отдел (отн. 4 марта 1926 года № 6261, снабжение степного населения Бийского округа, из Лево-Чарышской лесной дачи возможно только «при улучшении путей транспорта и расчистке речек, а в особенности р. Чарыша в верхнем его течении»). В связи в приведенном отдел дальше пишет: «в данное время дача эксплуатируется слабо». В унисон с признанием Бийлесотдела Онгудайское лесничество нашей Области сообщает, что «население Бийского округа из-за отсутствия хорошего русла сплава и дальности расстояния Лево-Чарышской дачи почти не пользуется. Попытка Чарышского лесничества доставить древесину в степной Бийский район была также неудачной из-за отсутствия сплавных путей» (отн. Лесничества 10 января 1928 года № 27).

Бийский леотдел утверждает, что в 1926 году Барнаульский Лесзаг в Лево-Чарышской даче произвел заготовку леса для снабжения населения по р.р. Чарышу и Алею, но вместе с тем отдел молчит о том, что заготовленный Лесзагом



лес и по сей день продолжает лежать на р. Кумир, так как достать его оттуда не представляется возможным.

Приведенное говорит, что Бийский округ не имеет средств для сношение с закрепленной за ним дачей и лишен возможности использовать свой «лесной резерв».

Лево-Чарышская лесная дача в силу своего географического положения открыта для эксплуатации исключительно в сторону Ойротии и пользуется только ее населением.

3. По вопросу о способах и условиях современного использования Лево-Чарышской дачи населением Ойротской области мы предоставляем слово самому населению.

Общее собрание граждан д. Тюдрала 28 апреля 1925 года указало на то, что «Лево-Чарышская лесная дача от населения нашего общества смежна, а потому если гражданину потребуются срубить какую бы то ни было древесину, приходится ехать на расстояние нескольких верст в свои дачи, а то время эту древесину можно получить и здесь же на месте, а если выбрать билет для порубки леса в Чарышской лесничестве, но нужно ехать в сказанное лесничество, на что потребуются гораздо больше времени и если даже гражданин вырубит лес на дачах Онгудайского лесничества по билету, то лесная администрация требует вторичные билеты или доказать на факте где древесина вырублена.

Все гулевые табуны скота пасутся на Лево-Чарышских дачах, за то конечно население платит по известным ставкам и опять населению приходится ехать в Чарышское лесничество для уплаты на расстояние 80 верст.

Некоторые граждане держат пасеки на Лево-Чарышской лесной даче, т.к. там более подходящие и выгодные места для пчеловодства нежели в грани нашего общества и всем этим пчеловодам приходится ездить для заключения договора и уплаты аренды в Чарышское лесничество, которое находится на расстоянии 3-4 верст.

В обществе большинство населения алтайцы, которые на основании постановления ОИК пользуются бесплатным выпасом и сенокосом, а в Чарышском лесничестве платят за все вышесказанное.

Лево-Чарышская дача совершенно пустует, а население нашего общества имеет острую нужду».

Общество с. Талица говорит (прот.№6 от 30 апреля 1925 г.): «На Чарышской даче находятся наши пасеки, заимки, маральники, покосы и пашня. Часть населения Талицкого общества живет на этой даче и за все это приходится платить аренду Чарышскому лесничеству, а дача смежная с нами находится в 1/2 версте от нашей деревни».

Чечулихинское земельное общество отмечает (прот. №13 от 3 мая 1925 года) «дача находится на расстоянии одной подверсты. Общество нуждается в сенокосе, площади для пашни, пользования древесиной, а так же выпуска скота

и в месте для пчеловодства, каковы удобства в местности Чарышской дачи имеются».

Кырлыкское общество пишет (про. От 13 мая 1925 года), что скот его пастся в Лево-Чарышской даче.

Обобщая доводы, приведенные населением и учитывая то, что большую часть дачи составляют нелесопокрытая площадь, а в числе последних доминируют пастбища, и сенокосы, что при большом развитии в тяготеющей к даче части Ойротской области скотоводства, после земельного устройства крестьян и алтайцев, когда их владения значительно сужается, Лево-Чарышская лесная дача может стать в положении важного для упомянутого на селения земельного резерва. Не меньшее значение для существования местных жителей составляют охотничий и кедровый промысел, которым в вершине Чарыша занимаются исключительно алтайцы, которых, кстати заметить, мало искушенные в этнографии лица, совершенно неправильно называют «калмыками».

Приведенные отзывы мест имели убедить вас в том, что население прилегающей к даче части Ойротии главными отраслями своего хозяйства тесно связаны с лесной дачей и полностью пользуется ее богатствами. Данная дача важна для нас не столько как лесной резерв, в котором область нужды не испытывает, а как земельный фонд для населения, экономически тесно связанного с нею.

4. Сибкрайисполком указывает на то, что население прилегающей к даче части Ойротии поровну распределяется между русскими и туземцами – первых 1567 и вторых 1754. Мы к этому можем добавить, что по переписи населения 1926 года в Ойротии проживает русских 54,6%, но мы думаем, что приведенный Сибкрайисполкомом пример не имеет значения для разрешения вопроса об экономическом тяготении лесной дачи и полагаем, сто интерес хотя бы и такой пропорции представленного туземного населения, полностью зависящего от лесных заработков, подлежит надлежащему учету.

5. В тяготеющей к Лево-Чарышской лесной даче части населения развито зерновое и скотоводческое хозяйство, но население занимается охотой и главным образом его туземная часть также занимается охотой, пчеловодством и лесным промыслом. Доходы от промыслов играют заметную роль в бюджете населения Усть-Канского аймака. Если население степного Бийского округа нуждается в лесе для получения главным образом поделочной и дровяной древесины, то туземное население Ойротии, еще до сего времени не полностью перешедшее на оседлость, нуждается в лесе главным образом из-за возможных в нем побочных пользований. Бассейн реки Кумира, замкнутый малодоступными хребтами гор допускает организацию тайгового хозяйства, удовлетворяющего полностью нужды туземного населения и это обязательство мы считаем не маловажным.

Бийск пытается опорочить наше утверждение о значении Лево-Чарышской дачи для нашего населения указывая на то, что по его сведениям дача в 1923 – 24 гг. дала доход от охоты в сумме 57 рублей и от побочных пользований -620

р. На 1925/26 год Чарышское лесничество проектировало доход от сбора кедрового ореха в сумме 100 р. и от охоты 525 рублей.

Приведенные цифры Бийлесотдела крайне низки, но они не отражают истинного положения вещей. Онгудайское лесничество сообщило нам: «Большинство билетов на лесопользование выдавало онгудайское лесничество» и это стало возможным потому, что – «Канцелярия Чарышского лесничества находится в 100 верстах от дачи, старший объездчик живет в Усть-Каргоне в 22 верстах от дачи. Лево-Чарышская дача почти ни кем не охраняется». При таком отдаленном положении от дачи работников лесной охраны население, эксплуатирующее дачу, не ездит в Бийский округ, обращается в Усть-Кан, находящийся от дачи всего в нескольких верстах и потому статистика Чарышского лесничества, фактически не имеющего какой либо связи с дачей, не отражает истинного положения вещей.

Для иллюстрации значение дачи для населения Ойротии приведем сведения о числе ульев у населения Усть-Канского аймака (данные ОБЛФО).

годы	Калод.ульев	Рамочных ульев	Всего
1924 г	2055	261	2316
1925 г	2205	303	2508
1926 г.	2298	642	2940
1927 г.	2957	940	3897

Гос. корпорация в районе аймака, почти совсем своим составом тяготеющего к спорной даче и проводящего там добычу зверя в 1927 году заготовили пушнину в количестве 14443 беличьих единицы на сумму 16176 рублей. Если к этому прибавить заявление населения Усть-Канского аймака о том, что часть его проживает в самой даче, что там же имеются его пастбища, сенокосы, пашни, пасеки и маральники, станет понятной тесная зависимость населения Усть-Канского аймака от Лево-Чарышской лесной дачи.

Сведений о том, как использует дачу население Бийского округа ни в Бийлесотделе, ни Чарышское лесничество не дают, а приведенные данные о географическом положении дачи исключают для Бийска самую возможность эксплуатации дачи. Мы утверждаем, что в то время как Бийск проявляет теоретический интерес к даче и юридически владеет ею, население же Ойротии полностью освоило дачу.

Только население Усть-Канского аймака и притом исключительно по своей инициативе, т.к. охрана дачи отсутствует, тушит возникающие в районе дачи лесные пожары, а горят не только старые «гари», но горит и молодая поросль леса.

Аргумент, что дача занимает 212000 десятин леса не имеет существенного значения, т.к. это грандиозное количество леса, нужное и доступное Ойротии, совершенно не приносит и не может приносить в будущем какой либо пользы степному Бийску и сейчас после передачи Ойротии спорной дачи снабжение

населению Бийского округа идет и будет идти за счет Верх-Обских лесных массивов с одной стороны и за счет Катунских и Бийских лесов Ойротии - с другой.

Резюмирую сказанное мы утверждаем, что:

а) Лево-Чарышская лесная дача, входящая в состав Усть-Канской волости, Горно-Алтайского уезда, согласно постановления ВЦИК от 1/VI 1922 года должна входить в состав Ойротской автономной области.

б) Лесная дача недоступна для эксплуатации ее в интересах Бийского округа.

в) Она должна целиком и полностью освоена населением области, находящимся в полной зависимости от нее, а потому мы просим президиум ВЦИК в подтверждении своего Постановления от 1/VI 1922 года, территорию Лево-Чарышской лесной дачи включить в состав Усть-Канского аймака, Ойротской автономной области.

Зам.пред.Облисполкома  
Врид. Секретаря ОИК а

Мохов  
Ильинский

ГАНУ. Ф. Р – 47. оп. 1. д. 320. лл. 140 – 147 (с обр.). *Машинописный подлинник*

### **ДОКЛАДНАЯ ЗАПИСКА**

Ойратский областной комитет  
1 августа 1928 г. № 1 – 71  
г. Улала Ойротской области

В Президиум Всероссийского Центрального  
Исполнительного Комитета  
*Копии. Сибисполкому Председателю Ойротской области при Президиуме ВЦИК*

Автономная область ойротского народа была создана по постановлению ВЦИК от 1 июня 1922 года (Собр.Узак.№ 390/22 г. ст.450). Граница области была описана в постановлении Алтайского Губисполкома 6 июля 1922 г. (прот № 63, §1) и зафиксирована центром в намеченном Алтагубисполкоме контуре.

Немедленно по окончанию работ по выделению области выяснилось, что на территории Лебедского лесничества Ойротии, вперемежку с населением, административном подчинении Ойротии, находится ряд туземных аилов, составляющих Байгольское и Суранашское Сельские общества, прикрепленных к Верхне-Кондомской волости, Кузнецкого уезда Томской губернии. При наличии ряда хребтов, отделяющих селения от волостного и уездного центров, подчинение это сохранялось в течении некоторого срока и было устранено лишь по инициативе самого населения и волисполкома.

Явление аналогичное только что описанному имело место и в другом пункте Ойротской границы.

В описании границ области, приведенном в постановлении Алтагубисполкома 6/V 11 1922 года Нижне-Бийская государственная лесная дача оставлена в ведении Бийского уезда, Алтайской губернии, но ряд поселений, находящихся

на территории этой дачи были подчинены юрисдикции ойротского облисполкома.

Мотивы, по которым Адмкомиссия Алтгубисполкома допустила данное явление нам не известны, но факт сразу же показал все свои невыгодные для Ойротии стороны, а поэтому в 1923 году ойротский облисполком поставил перед кем следует вопрос об исправлении областной границы (Пост. Экосо. ОйротОбласти 11 мая 1923 г.). С 1923 года ходатайство области не получило в центре окончательного разрешения и вопрос по прежнему остается в повестке дня Административной Комиссии ВЦИК.

1. Территория спорной Нижне-Бийской лесной дачи к моменту выделения Ойротской автономной области входила в состав Лебедского Лесничества, ныне полностью охватывающего Лебедской аймак области, и административно была подчинена Лебедскому волисполкому Бийского уезда. Постановление ВЦИК 1/VI 1922 года включило в состав нашей области Лебедскую волость Бийского уезда, «в её современных границах» и ни каких исключений для отдельных частей волости не делало. Постановление ВЦИК не давало какому либо органу права делать изменения в составе территории области.

Ссылка заключения Госплана РСФСР на то, что в дореволюционное время территории казенных лесных дач не входили в состав волости, мало убедительна, так как Пост. ВЦИК 10/VI 1922 года безусловно оперирует послереволюционными понятиями, а ныне территории лесных дач в состав волостей входят. Мы должны указать на то, что при разрешении вопроса от организации автономной области территория области мыслилась гораздо шире, чем она была обрисована в последствии и потому нет ни чего странного в мысли о том, что ВЦИК и территорию Н-Бийской дачи включал в состав Ойротии.

Ныне существующая областная граница разрезала на две части Лебедское лесничество и из него в 1922 году было выделено Макарьевское лесничество, Бийского уезда. По условиям местности, Лебедское лесничество, главный поставщик поделочной и дровяной древесины на Бийский рынок, благодаря отрезу Н.Бийской дачи лишилось возможности устанавливать контрольные посты по проверке сплава при выходе реки Бии из лесной полосы (около д. Балыкса) и в настоящее время оно осуществляет сплавы в менее выгодных в смысле надзора условиях и затрачивает излишние средства.

Госплан РСФСР отмечает, что Ойротия располагает значительным количеством лесов. В этой части утверждения Госплан прав, но его указание на то, что Ойротия не в должной мере эксплуатирует свои лесные богатства, не соответствует действительности. Леса Бие-Лебедского лесничества обслуживают все виды строительства г. Бийска и его округа, а другие рынки для нас еще не открыты. В лесничестве ведется правильная выборочная вырубка леса. Степной Бийск, имеющий леса в небольшом количестве вынужден вести лесное хозяйство в таком темпе, что к настоящему времени ресурсы н-Бийской дачи, по со-

общения наших лесных работников, близки к истощению. При условии включения дачи в состав сытой лесом Ойротии хозяйство Н.-Бийской лесной дачи будет вестись в плановом порядке, т.к. Ойротия не имеет особых побуждений к сверхсметной рубке, при чем Бийский округ через ойротское лесничество сможет получать древесину в размере своей потребности полностью.

2. Территория Нижне-Бийской лесной дачи с трех сторон охвачена границей ойротской автономной области и лишь четвертая сторона и при этом не на всем протяжении соприкасается с Бийским округом.

Западная грань дачи связана с Бийском исключительно грунтовой дорогой и с этой стороны дача важна для небольшой части Старо-Бардинского района, Бийского округа, кстати заметить, в большинстве своем населенного оседлыми алтайцами-кумандинцами. Основная эксплуатация дачи возможна и производится исключительно через восточную, ойротскую, границу дачи, путем использования сплава по р. Бии, в которую впадают все без исключения речки, протекающие по даче.

Словом, дача открыта для эксплуатации в сторону Ойротии.

3. На территории дачи проживает население административно подчинённое Ойротоласти и не изъявляющее желание на присоединение к Бийскому округу. Приложенный план указывает и на порядок, которым население осваивает дачу и мы видим, что землеустроенные и неземлеустроенные поселки и заимки разбросаны по всей даче. Они в части сопредельной с рекой Бией еще больше сократили собственно бийскую границу дачи которая к настоящему времени по прямой линии занимает около 22 километров. Другая часть селений дачи (Бовская, Верх. Наметка, Гарь по Тибезе), разбросана в равных частях дачи. Сибкрайисполком не возражает против того, чтобы эти ойротские селения были устроены на территории дачи и чтобы ойротская граница определялась земельным пластом этих селений. При такой обстановке вы увидите, что только что перечисленные поселки Ойротии будут находиться в всецело на Бийской территории и никакими сторонами своего земельного пласта не будут соприкасаться с Ойротией. Такое положение селений едва ли может быть признано нормальным.

Нам задают вопрос почему на территории Бийского округа оказались поселки административно-подчиненные Ойротии? Исчерпывающе ответить на этот вопрос мы не можем, но думаем, что при выделении нашей области не была проведена тщательная работа по выявлению национального района, по чему и имеют место вклинивания подобные описываемому. Сама Ойротия с 1922 года добивается твердого определения ее границ, но за это время (по 1928 г.) оказался урегулированным только один пограничный спор (с Кузнецким округом). Вопрос о Н.-Бийской даче возник также около 1922 года и осложняется тем обстоятельством, что на территории Бийского округа, по смежности с Н.-Бийской лесной дачей имеется ряд селений (Курлекол, Карлык, Теберек, Ташта и д.р.) с пре-

обладающим алтайским населением (оседлыми кумандинцами) и следовательно, вся Н.-Бийская дача полностью находится в сфере национального влияния Ойротии.

На учете того, что Н.-Бийская лесная дача входила в состав Лебедской волости Бийского уезда, что она занята населением Ойротии, что эксплуатация ее возможна только со стороны Ойротии, что выделение дачи лишает возможности планомерно использовать богатства Лебедского лесничества Ойротии, настоящим Ойротоблисполком ходатайствует пред Президиумом ЦИК о включении территории Н.-Бийской лесной дачи полностью в состав Ойротской автономной области.

Подробные материалы представлялись в Алмкомиссию ВЦИК. Прилагаем план Н.-Бийской лесной дачи.

Зам.Пред.Облисполкома

/подпись/

Секретарь

/подпись/

ГАНО. Ф. Р – 47. оп. 1. д. 320. лл.138 – 139 (с об). *Машинописный подлинник*



*Канцелярия Телецкого лесничества. Ойротия, 1930-е годы.*

## **ПРОТОКОЛ № 39/334**

### **заседания Президиума Ойротского областного исполнительного комитета Советов рабоче-крестьянских депутатов**

г. Улала

17-го ноября 1928 года

Председательствовал т. Алагызов И.С.

Присутствовали: Члены и кандидаты Президиума ОИК т.т. Ялбачев, Шаклеин, Мацкар, Мунгалов, Зяблицкий, Марьяновский, Астрахов.

Пред. ведомств: военкомат - Прокопьев, Молсоюз - т. Алагызов А., Здравоотделт. Токарев, Облфо - т. Лахнович, Прокуратура - т. Михайлов, ОГПУ - т. Миленев, Редакция Ойротский край - т. Домрачев, Плановая комиссия - т. Шалавин, Орготдел - т. Ильинский, Бобриков, Васильева, Сарапов, Гордеев, Горсовет - т. Воронков, РКИ - т. Федотов.

**СЛУШАЛИ:** О выделении казаков из Кош-Агачского аймака в самостоятельную единицу (доклад т. Ильинский).

#### **ПОСТАНОВИЛИ:**

§-5. 1. Для изжития существующих между теленгитами и казаками на почве землепользования ненормальных взаимоотношений, а так же и с целью коренизации обслуживающих их советских, общественных и других аппаратов, для наилучшего обслуживания на родном языке выделить казакской население в числе 2175 человек из состава Кош-Агачского аймака в самостоятельную административную единицу в Казакский аймак, создав в предстоящую компанию перевыборов советов Казакский Аймачный Исполком с правами Волостного исполнительного Комитета, с непосредственным подчинением Областному Исполнительному комитету.

2. Центром Казакского аймака утвердить, ныне существующий центр Казакского сельсовета с тем чтобы впредь до постройки помещений Казакского аймачного Исполкома последний временно занимал помещение существующего Казакского сельсовета.

3. Поручить Орготделу Облисполкома с момента же выделения казаков в самостоятельную единицу немедленно коренизировать аппараты, как Казакского Аймакисполкома, так и Кош-Агачского Аймакисполкома и сельсоветов: для чего сейчас же приступить к подбору и подготовке кадра соответствующих технических работников, которых командировать в распоряжение Кош-Агачского Аймакисполкома за счет средств на коренизацию аппарата с таким расчетом, чтобы последние поступили в распоряжение Аймакисполкома к моменту перевыборов советов.

4. Для проведения в жизнь принципиальной установки - по части изжития существующих на почве землепользования ненормальных взаимоотношений между теленгитами и казаками (указанной в п. 1 настоящего постановления), предложить Областному Земельному Управлению не позднее весны 1929 г., произвести территориальное размежевание землепользований казакского населения от теленгитов, путем землеустройства и сейчас же предусмотреть на этот



предмет соответствующие кредиты, из сумм отпущенных на 1928/29 операционный год.

5. Предложить ОМХ'а и Облфинотделу изыскать средства на постройку помещения Казакского аймачного Исполкома и жилых помещений для сотрудников: планы и смету построек предоставить на утверждение Президиума Обл-исполкома.

6. Представленную Оргсовещанием смету расходов на содержание аппарата аймачного Исполкома (совместно с аймачной милицией) в сумме 5000р. 52к. поручить Орготделу проработать штаты Аймакисполкомов и представить на очередное заседание Президиума ОИК'а.

Поручить Орготделу в срочном порядке представить а Президиум ВЦИК'а докладную записку на утверждение, с тем чтобы к моменту перевыборов провести выборы Казакского Аймакисполкома.

КУ РА «ГА СПД РА». Ф. Р – 33. оп. 6. д. 19. л. 24. *Машинописный подлинник*

## АКТ

### по передаче Алтын-Кольской волости в укрупняемую Лебедскую волость Ойротской Автономной области

18 ноября 1928 года

Мы, нижеподписавшиеся: председатель Алтын-Кольской волости тов. Шишкин, председатель укрупненной волости тов. Сергеев в присутствии Уполномоченного Отдела Управления Обл-исполкома тов. Нагих, согласно постановления Пленума Обл-исполкома от 28 августа 1928 года № 4, произвели передачу имущества, делопроизводства и архива упраздняемой Алтын-Кольской волости Лебедскому волисполкому при чем оказалось следующее:

...IV. По административному управлению:

В указанную Лебедскую волость передаются следующие сельсоветы и обслуживаются ими населенные пункты Алтын-Кольской упраздненной волости:

1. Кебезенский с/с	аил Устьпыжа, аил Тукса, заим. Камбалина, д. ст. Кебезень, Н.Кебезень
2. Тулойский с/с	д. Эдербен, д. Курутулой, д. Балачак, д. Карасу, заим. Балотова, д. Тулой
3. Пыжинский с/с	аил Салганак, аил Терегеч, аил Члот, д. Пыжа
4. Артубашенский с/с	Артубаш, аил Ейля, аил Каконво
5. Скодинский с/с	аил Киа, аил Исвеч, аил Скодя
6. Чербакский с/с	д. Чербак, аил Судой, аил Кудеиск, заим. Крючева

Означенные сельсоветы передаются в полном их составе и с полным их делопроизводством и Денежной натуральной повинностью.

Настоящий Акт составлен в 3 экземплярах, из коих один хранится в Лебедском ВИКе, 2 представляются в отдел Управления Обл-исполкома.

Сдал: Алтын-Кольского упраздняемого Волисполкома Председатель

Принял: Председатель укрупненного Лебедского Волисполкома  
 Присутствовали при сдаче и приеме: Уполномоченный по укрупнению воло-  
 стей Облисполкома

КУ РА «ГА СПД РА». Ф. Р – 33. оп. 1. д. 19. л. 94. *Машинописный подлинник*

### СТАТИСТИКА

Название районов и се- лений	Перепись 1926 года по списку населенных мест Сибкрая			
	№№ по округу	Число хоз-в.	Насе- ление	Преобладающая народность.
Солонешенский район				
1. Катанда	1056	18	80	Алт.
2. Черный Ануй...	1068	322	1597	Рус.
3. Белый Ануй...	995	274	1447	
4. Мариинское...	1018	113	498	Алт.
5. Каракол...	1014	131	627	Рус.
6. Каракол (Инородч.)	1057	7	39	Кир.
7. Усть-Мута...	1062	126	680	Рус.
8. Верх-Мута...	1007	31	149	Алт.
9. Нарым-Халка...	1009	10	47	Рус.
Алт.	169	и766		
Рус.	863	р4394		
	1032	5161		

Соотношение населения по национальному составу, по переписи 1926 года:

1. Русских – 54026 – 64,6%
2. Алтайцев – 41662 – 41,8%
3. Прочих – 3984 – 3,6%

При присоединении перечисленных выше селений из Бийского Округа, а именно, приблизительно, русского населения – 14366 чел., алтайцев – 8607 человек, а всего 22973 человека, соотношение это изменится следующим образом: (приблизительно).

1. Русских – 68592 – 55,8%
2. Алтайцев – 50269 – 41%
3. Прочих – 3984 – 3,2%

Всего 122850 человек 100%, т.е. состав русских увеличится на 1,2%, алтайское население наоборот уменьшится на 0,8%.

ГАНО. Ф. Р-47. оп. 1. д. 926. л. 77-78. *Машинописный подлинник*

**ВЫПИСКА**  
**из протокола №25 заседания Административной комиссии**  
**при Президиуме ВЦИК**

от 20 ноября 1928 года

*Кому: ЦИКу Казахской АССР Представительству Сибирского Крайисполкома и Представительству Облсполкома Ойротской авт. Области*  
*На 17.01210.14 24/12.28 г.*

СЛУШАЛИ:	ПОСТАНОВИЛИ :
4. О присоединении к Семипалатинскому округу Казахской АССР части территории Ойротской Автономной Области	4. Границу между Сибирским Краем /Авт.Ойротской Области/ и авт. Казахской ССР оставить без изменения. Сохранить существующее ввремя использование населением пастбищ в районе между существующей границей и р. Джазатор. Представитель Авт. Казахской ССР т. Шемшурин заявил особое мнение

Выписка верна:  
 Секретарь комиссии

Тротцкий

КУ РА «ГА СПД РА». Ф. Р-33. оп. 1. д. 200. л. 82. *Машинописная копия*

**Из списка населенных мест Сибирского края**

1928 год

17. Ойротская автономная область

Входит в Сибирский край в качестве самостоятельной административно-хозяйственной единицы, с оставлением неприкосновенных прав, предоставленных ей постановлениями об её образовании и последующими законоположениями в её нынешних границах в составе районов:

Лебедского, центр с. Туречук\* (следует читать Турочак)

Успенского, центр с. Чая\* (Чоя)

Улалинского, центр с. Улала

Чемальского, центр с. Чемал

Шебалинского, центр с. Шебалино

Усть-Канского, центр с. Усть-Кан

Онгудайского – центр с. Онгудай

Улаганского, центр с. Улаган

Кош-Агачского, центр с. Кош.Агач

Уйманский\* (Уймонский), центр с. Катанда

ГАНО. Ф. Р – 47. оп. 1. д. 320. л. 24. *Машинописный подлинник*

### **ЗАПРОС № 480**

#### **Чемальского аймачного исполнительного комитета**

Онгудайскому АИКу

*Копия Облисполкому*  
3 января 1929 года

Население Ороктойского с/совета территориально и экономически тяготеет к Чемальскому аймаку, обслуживается оно Эдиганским отделением Чемальского общества потребителей, Эдиганская мол-артель включила в план своей эксплуатации Ороктой – там намечено открыть отделение.

В связи с проведением тракта, то это тяготение подводится еще большая прочная база, тем более, что тракт вызовет необходимость лучше связать право и левобережные районы, нужно будет строить паромную переправу (Эдиган - Куюс – Ороктой и выход на Онгудай).

Отдельные заявления со стороны ороктойцев о выходе из Онгудайского аймака уже делались (не официально).

Чемальский АИК полагает, в виду указанных соображений, вполне возможным и необходимым (и к этому своевременным) присоединение Ороктойского с/совета к Чемальскому аймаку. Выявление желания населения Ороктой можно провести в период отчетно-предвыборной компании, так же и само оформление.

Просим дать свои соображения по этому вопросу.

Пред.АИК  
Секретарь

Титонаков  
Фоминых

КУ РА «ГА СПД РА». Ф. Р – 33. оп. 1. д. 107. л. 6. *Рукописный подлинник*

### **ЗАПРОС № 481**

#### **Чемальского аймачного исполнительного комитета**

Майминскому АИКу

*Копия Облисполкому*  
3 января 1929 года

АИК просит срочно дать нам свои соображения в отношении присоединения к Бирюлинскому с/совету 2-х урочищ Бешпельтирского с/совета: Куру-Айры и Карачи. Эти урочища находятся гораздо ближе к Бирюлинскому с/совету нежели к Бешпельтирскому (расположение по реке Бирюля в ее вершине 6 – 7 верст от Бирюли), от Бешпельтира их отделяет перевал, тогда как к Бирюле имеется [неразборчиво] и тележная дорога. Экономически они так же тяготеют к Майминскому аймаку, обслуживаются бирюлинской почтой и мол.кооперацией.

Со стороны населения Куру-Айры и Карачи имеется желание выйти из состава Бешпельтирского земельного общества.

Сельсовет и АИК считают совершенно необходимым в силу указанных обстоятельств – такого рода выделение.

Эти урочища имеют отдельные земельные наделы:

Дворов в Куру-Айры – 6 – населения – 19 чел.

-/- Карачи – 3 – населения 13 чел.

Это перечисление считаем необходимым провести в предвыборную кампанию – потому просьба ответ дать в срочном порядке.

Пред. АИК  
Секретарь

Титонаков  
Фоминых

КУ РА «ГА СПД РА». Ф. Р – 33. оп. 1. д. 107. л. 7. *Рукописный подлинник*

### **Ответ на запрос Чемальского аймакисполкома**

*На № 492, 481, 480*

9 января 1929 года

На основании ст. 4 «Положения о краевых, окружных и районных съездов советов и их исполнительных комитетах» границы района могут быть изменены только с разрешения Президиума ВЦИК а.

Возбудите ходатайство, через Облисполком, перед ВЦИКом обосновав свое ходатайство соответствующими материалами.

Впредь до удовлетворения Вашего ходатайства ВЦИК ом передача территорий из одной административной единицы в другую состоятся не должна.

Зав.орг.отделом ОИК  
Информатор

Эдоков  
Васильева

КУ РА «ГА СПД РА». Ф. Р – 33. оп.1. д. 107. д. 87. *Рукописный подлинник*

### **ПРОТОКОЛ № - 51/346/**

**Заседания Президиума Ойротского областного исполнительного комитета  
Советов рабоче-крестьянских и красноармейских депутатов**

г. Улала

7-го февраля 1929 года

Председательствовал т. Алагызов.

Представители: Члены и кандидаты Президиума т.т. Мацкар, Зябличкий, Кочеев, Мунгалов.

Пред.ведомств: ОВК - т. Прокопьев, Облфо - т. Гаммер, Облсуд - т. Мотовилов, Домаак - т. Жалнерчик, Госстрах - т. Мышкин, Планкомиссия - т. Шалавин и Цилько, УКС-инженер - т. Кудзин, 2-й участок гуж-дорог- инженер Безответов, Адмотдел - тов. Степанкин.

СЛУШАЛИ:	ПОСТАНОВИЛИ
<p>§ - 8. О районировании Озеро-Куреевского и Кебезенского сельсоветов Лебедского аймака. (доклад т. Бобриков) д. № - 1 - 35</p>	<p>§ - 8. Принципиально по мотивам представленным Лебедским Аймакисполкомом не возражать против выделения из сельсовета Озеро-Куреевского и Кебезенского сельсоветов новых административных единиц (сельсоветов) с центрами в пос. Ново-Троицком и Устиновских хуторах.</p> <p>Фактическое выделение вновь образуемых сельсоветов произвести с 1-го октября 1929 года:</p> <p>а) применительно к п. «ж» ст. 55 Положения о государственных органах власти о состоявшемся выделении довести до сведения Президиум ВЦИК и СКИК.</p>

КУ РА «ГА СПД РА». Ф. Р – 33. оп. 1. д. 96. л. 47. *Машинописный подлинник*

**ОТВЕТ**

Краевая контрольная комиссия ВКП (б)  
 Наркомат РКИ КАССР  
 2/VI – 1929 г. № - 5402

Копия с копии  
 НАРКОМЗЕМ

Протокол № - 25 заседания Административной комиссии при Президиуме ВЦИК от 20/XI – 28 года и протокол №-77 заседания от 17/XII – 28 г. Президиумом ВЦИК постановлено составить без изменения границы между Сибирским краем (Автономной Ойротской областью) в КАССР, т.е.как указывает Земельное управление Ойротской области, включая территорию Ойротск, Ясотерскую, Коксинскую, Алахинскую, Узакскую, Верх-Катанскую и Тальменьскую. Хотя Ойротское Земельное управление, основываясь на вышеуказанных постановлениях, обращалось и в Семипалатинское ОКРЗУ и в Наркозем КАССР, но видимо до сего времени передача этих дач не состоялась, даже как ответить на неоднократные запросы. Сообщая о вышеизложенном, НК РКИ КАССР предлагает Вам немедленно выполнить просьбу Ойротского ОБЛЗУ и исполнение сообщить нам.

Член Коллегии НК РКИ КАССР

Чирков

Зав. Секретариатом  
Верно:

Буянов  
/подпись/

ГАНО. Ф. Р – 47. оп. 1. д. 926. л. 86. *Машинописная копия*

**ВЫПИСКА**  
**из протокола № 6 заседания Президиума Всероссийского Центрального**  
**Исполнительного Комитета Советов**

25 июня 1929 года

СЛУШАЛИ: §13. О присоединении Лево-Чарышской и Нижне-Бийской лесных дач Сибирского Края к Ойротской автономной области.

(Вн. Адм. Ком. и Секретариатом ВЦИК, прот. №6 п. 15)

ПОСТАНОВИЛИ: Признать нецелесообразным изменение границы Сибирского края с Ойротской автономной областью дач Макарьевского лесничества.

27. VI. 29 г.

И.О. Секретаря ВЦИК И. Морозов

С подлинным верно:

КУ РА «ГА СПД РА». Ф. Р – 33. оп. 1. д. 131. л. 50. *Машинописная копия*

**О необходимости пересмотра границ Ойротской автономной области**  
**и Бийского округа**

Ойротская автономная область существует уже 7 лет и имеет значительные достижения и успехи в советском строительстве, чем вызывается именно теперь пересмотр границы между Бийским округом? Какие имеются основания и предпосылки для того, чтобы пересмотреть существующую границу?

Устарелые границы бывших волостей и бывших «инородческих управ» легли с основу границы Ойротии и Бийского округа.

Поскольку существующие границы не вполне отвечают естественно-географическим, хозяйственно-экономическим и национально-бытовым особенностям населения, расположенного в пограничной полосе Бийского округа, население уже неоднократно ходатайствует перед Ойротским облисполкомом о присоединении их к Ойротии.

В целях удовлетворения ходатайства населения и Ойротского облисполкома по поручению Сибкрайисполкома 1-15 октября с.г. специальная комиссия в составе: представителя СКИК, Ойротского облисполкома и Бийского Окрисполкома выезжала на южную часть Солонешенского района Бийского округа для выявления мнения населения о том, что оно действительно ли тяготеет к Ойротии.

Означенная комиссия проводила свою работу в Мариинском, Туратинском, Ускучинском, Бело-Ануйском и Черно-Ануйском сельсоветах Солонешенского р-на, Бийского округа.

По вопросу о присоединении к Ойротии не было необходимости ставить этот вопрос, так как население встретило нас возгласом, что наконец-то «аймак приехал и мы ойроты», но тем не менее ставился вопрос перед сельсоветом и активом села, почему именно они хлопочат о присоединении к Ойротии, разве для них не все равно, что там и здесь, все равно же советская власть, то ответили, что для них далеко не все равно и высказали следующие соображения: во-первых, аймачный центр – Усть-Канск к ним ближе находится, в 50 верстах и дорога хорошая, а районный центр Солонешино – 75 верст – никакого экономического тяготения к последнему не имеют; во-вторых, Ойротия поставила школьное и вообще просветительное дело на родном алтайском языке и сумела создать условия для выдвижения национального актива и подготовки кадра работников-алтайцев.

Представители русской части населения также выявили единодушное мнение о присоединении к Ойротии мотивируя тем, что по естественно-географическим и климатическим условиям они ближе подходят к Ойротии нежели к Бийскому округу, резко отличающимся по степному району с чисто земледельческим хозяйством.

Общее мнение сводилось к тому, чтобы ускорить разрешение вопроса о передаче их к Ойротии.

#### ТУРАТИНСКИЙ СЕЛЬСОВЕТ.

Туратинский сельсовет смежный с Мариинским – находится в 15 верстах, расположен по реке Аную между Черно-Ануйским и Бело-Ануйским сельсоветами. Причем Черно-Ануйский сельсовет находится от Тураты всего лишь в 3-х верстах и часть населения Туратинского сельсовета в количестве 26 хозяйств проживает в селе Черном-Ануе.

Турата – казакское население, образован национальный сельсовет. Всего 189 хозяйств 928 душ населения. Из них 291 русских и 609 казаков.

#### Отношения к Ойротии.

Ко всему тому, что высказывалось в части подготовки кадров [...] и сравнении мероприятий Бийского округа в Ойротии, следует дополнить нижеследующими соображениями сельсовета и актива казакского населения дер. Тураты, которые высказаны были на совещании актива:

1. Уклад жизни, хозяйства и язык однородный с алтайцами.
2. Родственная связь – многие казаки женились на алтайцах.
3. Даже, когда встал вопрос о коллективизации – говорили, что здесь нельзя нам коллективизироваться, наши жены не соглашаются работать с русскими и хотели послать в Усть-Кан для переговоров об организации коллектива с алтайцами, как родственной национальностью.



4. В этом году, когда Бийский окрисполком проводил национальное совещание и там мы поднимали вопрос о присоединении к Ойротии.

5. При определении границы Ойротии нас обошли, население было крайне обижено этим и с тех пор ежегодно хлопочет о присоединении к Ойротии, но Сибкрайисполком не обращает внимание на наше ходатайство и задерживает это дело.

Вот то единодушное мнение, которое было высказано на совещании с/со с активом.

Следует дополнить еще и тем, что язык у этих казаков в достаточной мере алтаизированный и совершенно свободно они говорят по алтайски.

По вопросу о присоединении к Ойротии.

1) Советские законы одинаковы и в Ойротии, а мы привыкли жить здесь.

2) Представитель Верх-Муты: Верх-Мутинским, если сказать об этом все они выскажутся за присоединение к Ойротии.

3) Но русский мы не знаем, нам легче учиться на алтайском языке, поэтому лучше будет, если нас присоединят к Ойротии.

4) Усть-Канск нам ближе – всего лишь 35 верст и дорога удобная, а Соло-нешино 80 верст.

5) «Если нас передадут к Ойротии с землей и строящейся школой, томы считаем целесообразным присоединить нас к Ойротии.

Из этого видно, насколько они еще подавлены и забыты и боятся открыто высказаться о присоединении их к Ойротии, думают, что отнимут у них землю, отнимут строящееся школьное помещение и прогонят в Ойротию.

На другой день утром приехали несколько человек из дальнего урочища Казанда (в 18 верстах) и уже от имени населения заявили, что они требуют присоединения их к Ойротии.

#### **БЕЛО-АНУЙСКИЙ СЕЛЬСОВЕТ**

Расположен в вершине реки Ануя на самой границе Ойротии.

Всего 370 хозяйств, 2007 человек населения. Население русские, алтайцев всего лишь 16 человек, причем русское население распадается на следующие группы: баптистов 10 чел., кержаков 300 человек.

По количеству посева и скота значительно мощнее национал-меньшинств. На хозяйство приходится: посева 3,5 дес., лошадей 2,7 голов, коров – 4 головы, овец – 8 голов. Частично занимаются пчеловодством: имеется 38 роичатых и 330 молодых ульев. Имеются: школа, ликпункт, красный уголок и нардом.

Имеется маслозавод. В молартели состоит 46 хозяйств, состоят членами-пайщиками до 30 хозяйств из близ лежащих урочищ – алтайцы из Ойротии. Заготовка скота и сырья на 60% идет из Ойротии.

Причем указывается на то, что здесь как и в Горном районе хлебозаготовки незначительны, вследствие этого потребсоюз снабжает товарами недостаточно, несмотря на то, что по заготовкам мяса и сырья этот район занимает первое место.

По линии кредитного т-ва, как и все остальные сельсоветы Белый Ануй обслуживается Черно-Ануйским товариществом.

По вопросу об отношении к Ойротии выражены были следующие соображения:

«Условия местности, род занятий в Белом Ануе те же самые, что и в Ойротии. Кроме того, хозяйственно-экономическое переплетение: многие алтайцы состоят членами нашей кооперации и т.д. и наоборот наша беднота ходит на территорию Ойротии на охоту, на сбор кедровых орех и т.д.

И наконец, аймачный центр – Усть-Кан находится всего лишь в 25 верстах при хорошей дороге, а Солонешино за 75 верст и скверная дорога.

При этом хозяйственно-экономические отношения с алтайцами настолько близко соприкасаются, что многие русские здесь свободно говорят по алтайски.

#### ЧЕРНО-АНУЙСКИЙ СЕЛЬСОВЕТ 11/Х-29 г.

Село Черно-Ануйское расположено как раз на полпути между Усть-Канским аймаком и Солонешенским РИКом, т.е. на расстоянии 50 верст как в ту, так и в другую сторону. Здесь сливаются речки Каракол, Мута и [...] с р.Ануй, что служит и выходом путей сообщения от боковых долин и эта местность представляет из себя естественный экономический центр .

Село Черный Ануй издавна служило миссионерским станом для приведения в православие всех «поганных татар» и местом торжища с кочевыми племенами.

Поэтому при рассмотрении вопроса о границе, весь этот угол Солонешенского района может рассматриваться как экономически единое целое, но ни в коем случае по отдельным сельсоветам – и по национальным признакам.

По вопросу об отношении к Ойротии высказано было следующее:

1) Черный Ануй друг Ойротии – алтайцы к нам ездят за товарами, а черноануйцы к ним за сыром.

2) Вопрос поднимался еще год тому назад и население высказалось положительно.

3) Черно-ануйцы думают, что здесь будет аймак, они на это бьют, но если им скажут, что их прикрепят к существующему Усть-Канскому аймаку – возможно что и не будет того единодушного мнения за Ойротию, какое мы наблюдаем сейчас. Но во всяком случае надо приветствовать присоединение к Ойротии.

4) Ойроты ездят к нам за хлебом, при условии присоединения наш хлеб пойдет в Ойротию, а нам – сырье – это экономически единое целое, мы за присоединение нас к Ойротии.

5) Это кулацкая политика. Они думают, что с переходом в Ойротию освободятся от сдачи излишков хлеба, самообложения и т.д.

Общее мнение: хозяйственно-экономические и климатические особенности резко отличаются от районов Бийского округа и если эта ломка границы не

вызовет возражений со стороны округа, общее мнение за присоединение к Ойротии.

Инструктор СКИКА по делам национальных меньшинств /подпись/

### ВЫВОДЫ КОМИССИИ

1929 г. октября 12-го дня, комиссия, созданная из представителей: Сибкрайисполкома – тов. Гайсена, Бийского окрисполкома – т. Черенкова. Ойротского облисполкома – т. Сары-Сэп и от Солонешенского райисполкома тов. Тупякова по заданию Сибирского Крайисполкома о выявлении мнения населения, находящегося на границе Бийского округа (Солонешенского района) с Ойротской автономной областью о тяготении к Ойротии или Бийскому округу, - проделана нижеследующая работа:

Живое ознакомление с работой сельсоветов, хозяйственно-кооперативных организаций и с положением социально-культурного обслуживания населения в селениях: 1) Мариинском, 2) Туратинском, 3) Бело-Ануйском, 4) Ускучинском и 5) Черно-Ануйском.

Данное ознакомление производилось посредством кратких информационных докладов актива села на заседании сельсовета.

В результате проведенной работы установлено:

1) В отношении культурно-бытового обслуживания алтайцев и казаков, проживающих в селениях: Мариинском и Туратинском производится посредством обучения детей в школе по общим для всего округа программам, без учета бытовых особенностей и учителями не владеющими языком населения; учебники высылаются или русские (Мариинск), или на языке другой национальности (Турата).

Что же касается населения Ускучинского сельсовета, то в таковом все население как взрослое, так и дети школьного возраста поголовно неграмотны.

2) В отношении медицинского обслуживания алтайцев, в виду того, что врачебный пункт находится в селе Черном-Ануге, специального разъездного медперсонала не имеет, а алтайское население ведет кочевой и полукочевой образ жизни, оно в большинстве своем прибегает к помощи своих камов (шаманов).

3) В отношении кооперативного обслуживания указанные селения самостоятельных кооперативов не имеют. Потребобщества находятся на расстоянии от 2 до 3-х верст (Турата, Ускуча), что же касается села Мариинского, то в таковом находится отделение Тоуракского П/О, Куяганского р-на. Некоторые урочища Ускучинского сельсовета от отделений п/о находятся на расстоянии до 30 верст (Казанда, Верх-Мыта).

В области кредитных организаций, охотобъединений и маслоартелей обслуживаются организациями и артелями с.Черный-Ануй и Тоурак.

4) Климатические условия: резкой границей Солонешенского района в климатическом отношении является течение реки Щибета, текущей с запада на восток со всеми землепользованием Черного Ануя.

Особенность климата по сравнению с Солонешенским районом выше над уровнем моря, отсутствие зимних осадков. В силу чего этот район можно считать на 100% исключительно скотоводческим с зимним выпасом. Особенно климатическим, географическим, бытовым и историческим условиям, хозяйство алтайцев, главным образом, характеризуется экстенсивным скотоводством с частичным ведением посева зерновых культур.

5) В отношении путей сообщения с районным центром и аймачным центром положение таково: кроме конечного пункта обследованного района с.Черный Ануй, который находится на одинаковом расстоянии от районного и аймачного селений, остальные же населенные пункты находятся в гораздо большем расстоянии к аймачному центру чем районному.

Помимо того, что даже с.Черный Ануй, находящийся на одинаковом расстоянии от таковых, самые пути сообщения разнятся в отношении удобства передвижения. Пути сообщения или вернее дороги, ведущие от указанных выше селений до с.Солонешенского, в особенности та часть ее, которая проходит по Аную, очень неудобна, а в весеннее половодье и осенью – почти не доступна для проезда на телегах, тогда как дорога в Усть-Кан наоборот более удобна не говоря уже о более близком расстоянии. Даже село Ануй находится на одинаковом расстоянии от обоих центров в отношении доступности путей сообщения имеет лучшую дорогу, доступную во всякое время года не до села Солонешенского, а до Усть-Кана.

Комментируя и учитывая изложенное, комиссия устанавливает наличие факторов бытового, культурного, языкового тяготения алтайского и казакского населения в ойротской области, но принимая во внимание, что эти селения находятся между двумя селами с чисто русским населением Черный Ануй и Белый Ануй, последнее из которых ближе всех, даже национальных селений, расположено к Ойротской области, а второе по историческим и географическим условиям является центром экономического тяготения окружающих селений разрешение этого вопроса не мыслит изолированно только посредством присоединения одних национальных селений, а наоборот, совместно с этими селениями, как экономически целое.

Члены комиссии

Гайсен, Черенков, Тупяков, Сары-Сэп

**АКТ**

1929 года Октября 12 дня

Комиссия созданная из представителей Сибкрайисполкома тов. Гайсена, Бийского Окисполкома тов. Черепкова, Ойротского Облисполкома тов. Сары-Сэп и от Солонешенского Райисполкома тов. Тупяков по заданию Сибирского Крайисполкома о выявлении мнения населения находящегося на границе Бийского округа (Солонешенского района) с Ойротской автономной областью о тяготении в Ойротию или Бийскому Округу, проделана нижеследующая работа:

Живое ознакомление с работой сельсоветов, хозяйственно-кооперативных организаций и с положением социально-культурного обслуживания населения в селениях: Мариинском, Туратинском, Бело-Ануйском, Ускучинском и Черно-Ануйском. Данное ознакомление производилось посредством кратких информационных докладов актива села на заседании сельского совета.

В результате проведенной работы установлено:

В отношении культурно-бытового обслуживания алтайцев и казаков проживающих в селениях: Мариинском, Туратинское производится посредством обучения детей в школе по общим для всего округа программам, без учета бытовых особенностей и учителями не владеющими языком населения; учебники высылаются или русские (Мариинск) или на языке другой национальности (Турата). Что же касается населения Ускучинского сельсовета то в таковом все население как взрослое, так и дети школьного возраста поголовно неграмотно.

В отношении медицинского обслуживания алтайцев, в виду того, что врачебный пункт находится в селе Черно-Ануге специального разъездного медперсонала не имеет, а алтайское население ведет кочевой и полукочевой образ жизни, оно в большинстве своем прибегает к помощи своих камов (шаманов).

В отношении кооперативного обслуживания указанные селения самостоятельных кооперативов не имеют. Потребности находятся на расстоянии от 2 до 3-х верст (Турата, Ускуча) что же касается с. Мариинского, то в таковом находится отделение Торакского п/о., Куяганского района. Некоторые урочища Ускучинского сельского совета от отделений п/о находятся на расстоянии до 20 верст (Казанда, Верх-Мута). В области кредитных организаций, охотобъединений и маслоартелей обслуживаются организациями и артелями с. Черно-Ануй и Тоурак.

Климатические условия: резкой границей Солонешенского района в климатическом отношении является течение реки Щебета текущей с запада на восток со всем землепользованием Черно-Ануга. Особенность климата по сравнению с Солонешенским районом - выше над уровнем моря, отсутствие зимних осадков. В силу чего этот район можно считать на 100% исключительно скотоводческим с зимним выпасом. Сообразно, климатическим,

географическим, бытовым и историческим условиям, хозяйство алтайцев главным образом характеризуется экстенсивным скотоводством с частным введением посева зерновых культур.

В отношении путей сообщения с районным центром и аймачным центром положение такого: кроме конечного пункта обследованного района с.Черно-Ануй, который находится на одинаковом расстоянии от районного и аймачного селений, остальные же населенные пункты находятся в гораздо ближайшем расстоянии к аймачному центру чем к районному, помимо того, что даже с.Черно-Ануй находящийся на одинаковом расстоянии от таковых, самые пути сообщения разнятся в отношении удобств передвижения. Пути сообщения, или вернее дороги ведущие от указанных выше селений до Солонешенского, в особенности та часть которая проходит по Аную очень неудобно, в весеннее половодье и осенью почти недостаточна для проезда на телегах, тогда как дорога в Усть-Кан наоборот более удобна не говоря уже о более близком расстоянии. Даже село Черно-Ануй находящееся на одинаковом расстоянии от обоих центров в отношении доступности путей сообщения имеет лучшую дорогу доступную во всякое время года не до с.Солонешенского, а до Усть-Кана.

Комментируя и учитывая изложенное Комиссия устанавливает наличие бытового, культурного, языкового, тяготения алтайских и казахского селения к Ойротской области, принимая во внимание, что эти селения находятся между двумя селами с чисто русским населением. Черно-Ануй и Бело-Ануй, последнее из которых ближе всех, даже национальных селений, расположено к Ойротской области, а второе по историческим и географическим условиям является центром экономического тяготения окружающих селений разрешение этого вопроса не мыслимо изолированию только посредством присоединения одних национальных селений, а наоборот, совместно с этими селениями, как экономически целое.

Члены комиссии: Гайсен, Черепкова, Тупякова, Сары-Сэп  
Верно:

### **К проекту установления границ между Бийским Округом и Ойротской Автономной областью**

#### **1.Климатические условия:**

Резкой границей Солонешенского района в климатическом отношении является течение реки Щербита, текущей с запада на восток, и все землепользования Черно-Ануя. Особенность климата, по сравнению с Солонешенским районом выше над уровнем моря, отсутствие зимних осадков, в силу чего этот район можно считать на 100% исключительно скотоводческим с зимним выпасом. Сообразно климатическим, географическим, бытовым и историческим условиям, хозяйство алтайцев, главным образом, характеризуются экстенсивным скотоводством с частичным введением посева зерновых культур.

2. Экономические предпосылки:

- 1) Главные: включить до 6 стойбищ алтайцев.
- 2) Одно село казахское — тесно связанное с алтайцами.

Из русских сел Бело-Ануй, Черно-Ануй, Усть-Мута, Каракол, резко выраженного экономического тяготения нет, но есть обратное тяготение этих сил части Усть-Канского аймака к с. Черно-Ануй, как старому торжищу — центру торговли с алтайцами.

3) С захватом алтайских стойбищ границу возможно установить следующую:

от Талицких белков по границе землепользования Казанда, по южному склону горы Орешной до реки Чемчанки, по Караколу, р. Аную вниз до устья Шинка, от Шинка на восток к границе выс. Степного р. Куевада к границам Куяганского района к месту схождения границ Мариинского с Баранчушкой.

Пр.- Установление границы по южному склону горы Орешной диктуется обстоятельством, что в этом районе предположено создание крупного комхоза существование которого без Орешной не мыслимо. Без этой предпосылки границ целесообразно установить по горе Орешной, разбивая плоскогорье на две части и по границам землепользования с Черно-Ануем.

КУ РА «ГА СПД РА». Ф. Р-33. оп. 1. д. 391. л. 15-17. *Машинописная копия*

### **ПРОТОКОЛ № 28 (380)**

#### **Заседания Ойротского областного исполнительного комитета Советов рабоче-крестьянских и красноармейских депутатов**

гор. Улала.

4- го ноября 1929 года

Председательствовал тов. Рудяков Д.

Присутствовали: члены и кандидаты Президиума ОИК: т.т. Плотникова, Воронков, Зяблицкий, Сайнашев.

От ведомств: ОГПУ - т. Ильиных, ОФО- т. Шестопалов, Колхозбюро - т. Бычков, Собес - тов. Лыжин, Прокуратура - т. Гамаев, Статотдел -т. Андреев, Адмотдел - т. Бадуев, Облзу - тов. Нирошников, Кожсиндикат - т. Курасов, Торготдел - т. Черкашин, Госбанк - Лебедев.

СЛУШАЛИ: §16. О ликвидации Чемальского аймака (т. Бобриков).

ПОСТАНОВИЛИ: §16. Чемальский аймак один из наименее населенных аймаков в области (по переписи населения 1926 года 5,3% областной цифры). Наряду с этим содержание аймачного аппарата заняло в 1928 г. 6,7% всех расходов области по аймакам, население аймака не возражает против ликвидации данного аймака. Отношение населения со вновь намеченными аймачными центрами гарантируется наличием правобережного Катунского тракта. Ликвидация Чемальского аймака, при условии полного сохранения его сети агро, ветпунк-

тов, больниц и школ и сокращения только аппарата самого АИК и [...] дает следующую экономию средств в сумме около 3600 р. по всем этим соображениям Президиум ОИК считает необходимым Чемальский АИК ликвидировать присоединив сельсоветы Чемальский (без урочища Эланда) Элекмонарский, Куюмский, Узнезинский, Чепошский, Бешпельтирский, Ингурский, Аносинский и Аюлинский к Майминскому аймаку с аймачным центром в городе Улале и Урочище Эланда Чемальского сельсовета и Эдиганский сельсовет придать Онгудайскому Аймаку. Просить Президиум ВЦИК утвердить данное постановление.

Пред. Облисполкома

Рудаков

Секретарь

Верно: Делопроизводитель ОИК а

Арапов

КУ РА «ГА СПД РА». Ф. Р – 33. оп. 1. д. 208. л. 32. *Машинописная копия*

### СВЕДЕНИЯ

#### о территории, населении, административных единицах и их радиусах до и после районирования

(Из доклада Сибирского Краевого исполнительного Комитета)

Ноябрь 1929 года

#### Изменения в административной сети Сибкрая

№/ №	Округа	Состояло:				Сокращено в 1929 г.		Состоит на 1/X 1929 г.	
		На 1/1 – 26 г.		На 1/1 – 29 г.		РИК	С/С	РИК	С/С
		КИК	С/С	РИК	С/С				
1	Тарский	10	279	10	279	2	30		
2	Омский	21	583	21	590	6	65	21	735
3	Славгородский	12	291	13	299		42	13	257
4	Барабинский	17	453	17	277	2	10	17	506
5	Новосибирский	20	465	21	491	6	54	15	437
6	Каменский	13	230	12	222		18	12	204
7	Барнаульский	14	331	14	331	2	22	12	309
8	Бийский	18	346	18	369	4	33	14	336
9	Рубцовский	10	203	10	201		14	10	187
10	Томский	25	514	25	553		62	25	491
11	Кузнецкий	11	237	11	258	2	11	9	247
12	Ачинский	13	345	13	349	2	24	11	326
13	Красноярский	15	300	13	342	1	13	12	329



14	Хакасский	5	85	5	90			5	90
15	Минусинский	8	220	8	218		9	8	209
16	Канский	13	323	14	330	2	20	13	335
17	Тулунский	7	148	7	149	1	8		
18	Иркутский	11	198	11	201	2	8	14	309
19	Киренский	5	64	5	74	2	10	3	64
20	Ойротская автономная область	10	103	10	109			10	109
	<b>Итого</b>	<b>258</b>	<b>5718</b>	<b>258</b>	<b>5932</b>	<b>34</b>	<b>453</b>	<b>224</b>	<b>5479</b>

Примечание: В 1929 году упразднены округа Тарский и Тулунский с распределением первого между Омским и Барабинским округами и второго между Канским и Иркутским.

К 1 января 1930 г. предполагается дополнительно сократить – в Томском округе 5 – 6 районов, Славгородском – 3 района и Рубцовском – 1 район.

### По национальному вопросу

1. Выделение Ойротской автономной области и Хакасского национального округа, в самостоятельные административно-хозяйственные единицы вполне себя оправдали.

Рост сельского хозяйства, переход к более высоким формам хозяйствования, создание национальной письменности, развитие культурно-просветительной сети, вовлечение национального актива в органы управления, коренизация аппарата и т.д. являются крупнейшими факторами в оправдание проведенных и проводимых мероприятий.

2. Наряду с этим следует отметить, что Ойротия была выделена в самостоятельную область в 1922 году в обстановке необходимости быстрой ликвидации белобандитизма и национального антагонизма.

При условиях лишены были возможности строго плановое подойти к проведению границы между Ойротией и Бийским округом.

3. В связи с перспективой дальнейшего развития хозяйства-экономики и с учетом национально-бытовых особенностей Ойротия возбуждает ходатайство о пересмотре границы между Бийским округом.

СКИК ом приняты шаги к пересмотру этой границы.

....

## **СОЛОНЕШЕНСКОМУ РАЙИСПОЛКОМУ**

30 ноября 1929 года

Окрисполком уполномочивает от имени Президиума ОКРИК'а тов. Тупякова быть в составе комиссии по передаче Мариинского совета в Ойротскую область, а также выявления мнения населения тяготеющих селений к Ойротской области.

Члены комиссии указанные выше должны прибыть в с. Мариинское 3-го октября с.г.

Пред. ОКРИК'а

Громов

### **ВЫПИСКА из протокола № 6**

#### **Чемальского аймачного исполнительного комитета**

24 – 25 / XII – 29 года

§ 6. Об организации Ингурекского сельсовета при предстоящих выборах Титонаков уже год тому назад по ходатайству населения постановлял выделив из Куюмского и Эликмонарского сельсоветов урочища: Ингурек, Кудемар, Каракол, Ук-Аккол, Тура, Толгоек и В-Караташ организовать в самостоятельный сельсовет «Ингурекский» с резиденцией в пос. Ингурек. По бюджету средства на содержание этого сельсовета отпущены. Выделение этого района в самостоятельный сельсовет по ряду причин не только целесообразно, но и необходимо. Ходатайство со всеми приложенными к нему материалами уничтожено при пожаре облисполкома, официального разрешения на выделение Ингурекского сельсовета от ОИК не получили, но надо полагать, что вопрос этот АИКом разрешен в положительном смысле т.к. по бюджету на него отпущены средства.

**ПОСТАНОВИЛИ:** В проводимую кампанию перевыборов Советов организовать Ингурекский сельский совет - что просить ОИК утвердить.

§ 7. О присоединении к Чемальскому АИКу – Ороктойского сельсовета от Онгудайского аймака и урочища Балыкту от Шебалинского аймака и о перечислении в Майминский аймак урочищ: Куру-Айры и Карачи из Чемальского аймака (Козлов).

**ПОСТАНОВИЛИ:** Поручить выезжающим уполномоченным АИКа по перевыборам – проработать этот вопрос на местах и материалы передать АИКу.

**В Президиум Всероссийского Центрального Исполнительного Комитета**

*Копия: Сибкрайисполкому и Представителю  
Ойротской области*

При районировании Сибирского Края Ойротская Автономная область была выделена в отдельную административную единицу, разделяющую на 10 аймаков (аймак равноценен району остальных частей Сибкрая).

Территория Ойротской области имеет площадь 88021 кв. километр с населением по переписи 1926 года в 99.729 человек ( из них городского 5691 и сельского 94038) /сведения о площади взяты из Атласа СССР, сост. А.Ф.Белавиным – 1928 г. стр. 67 и о населении списка населенных мест Сибирского края, т. 1 изд. Сибкрайстатотдела 1928 года/.

Средняя для нашей области плотность населения равна 1.3 человека на один квадратный километр.

Население области по аймакам было распределено следующим порядком:

<b>Название аймака</b>	<b>Количество населения</b>	<b>% %</b>
г.Улала.	5691	5,70
Кош-Агачский	6050	6,06
Лебедской	11305	11,33
Майминский	10462	10,50
Онгудайский	10905	10,93
Уймонский	11392	11,42
Улаганский	3367	3,4
Успенский	13271	13,30
Усть-Канский	9987	10,01
Чемальский	5280	5,3
Шебалинский	12019	12,05
Всего по области:	99729	100%

При пользовании настоящей таблицей необходимо помнить о том, что хотя перепись 1926 года Улалу выделила в городское поселение, но она фактически в момент переписи таковым не являлась и население все в административном порядке обслуживалось через Майминский аймакисполком, население которого к моменту переписи, следовательно, составляло 16153 человека или 16,2% областной цифры.

Постановлением ВЦИК 29-го февраля 1928 года село Улала преобразовано в городское поселение. С 1928 года в городе Улале работает Горсовет и с этого момента показания переписи 1926 года и действительного административного деления области совпадают.

Только что приведенная таблица выделяет аймаки Чемальский, Улаганский, и Кош-Агачский по их малой населенности.

Напрашивающаяся мысль об объединении Кош-Агачского и Улаганского аймаков, смежных между собой, с одинаковым национальным составом населения (теленгиты и в меньшинстве казаки) и совершенно одинаковыми формами хозяйствования населения (экстенсивное животноводство), не может быть реализована, так как к этому встречаются препятствия в географическом положении аймаков, ставящее препятствие к сношению отдельных частей между собой (долина Чулышмана и Башкауса связана с Чуйским трактом только вьючной тропой через Чуйские Альпы).

В ином положении находится Чемальский аймакисполком и о нем мы имеем вести речь ниже.

Граница Майминского и Чемальского аймаков в настоящее время проходит по водоразделу между реками Майма и Муны – с одной стороны и Узнезя и Куюм с другой. В момент выделения аймаков через этот водораздел проходила одна колесная дорога Улала-Бирюля, Александровское – Узнезя-Чемал и этот факт, наряду с тем, что Майминский аймак был самым населенным аймаком области (имел 16,2% населения области) понудил область к тому, что в ряду наших аймаков существует единица с населением только 5,3% областной цифры.

Для иллюстрации о наших расходах, затрачиваемых на содержание аппаратов аймакисполкомов (без его сети) приводим следующую таблицу:

Название аймаков	Бюджет 27/28 г.	% %	На 1 жит. аймака прихо- дится	Смета расх.н а 28/29 г.	% %	На 1 жит. прих.	Приме- чание
Майминский	9773	11,4	0,93	9052	10,0	0,87	По Май- мин- скому аймаку насе- ление бе- рется без го- рода Улалы.
Лебедской	6580	7,8	0,58	8213	9,1	0,72	
Успенский	6411	7,6	0,49	7801	8,5	0,59	
Шебалинский	7752	9,1	0,64	7977	8,7	0,66	
Онгудайский	7768	9,1	0,71	9109	10,7	0,83	
Усть-Канский	7473	8,3	0,74	8334	9,1	0,88	
Уймонский	8210	9,9	0,72	8396	9,3	0,73	
Чемальский	6824	7,9	1,10	7851	8,7	1,48	
Улаганский	10804	12,6	3,20	9319	10,3	2,76	
Кош-Агачский	13349	16,3	2,30	14120	15,6	2,33	
По области	85545	100,	0,90	90202	100,	0,96	

Данная таблица, как и предыдущая, указывает на особое положение тех же самых трех аймаков – Чемальского, Кош-Агачского и Улаганского. Оказывается, что эти три наименее населенные аймаки стоят по расходам больше чем каждый из остальных аймаков. В частности Чемальский АИК с населением больше чем в 2 раза меньшим против Шебалинского АИК, требует почти одинаковую затрату средств на содержание своего аппарата.

Малонаселенность Чемальского аймака и сравнительная дороговизна содержания его аппарата вынуждают нас пересмотр мотивов, по которым этот аймак в свое время был выделен в отдельную административную единицу.

Как мы выше обращали внимание в начале районирования Чемал связывался с областным центром одной колесной дорогой Улала – Узнезя-Чемал.

Ныне осуществляется т.н. Катунский вариант Чуйского тракта, проходящий через Улалу – Манжерок, Чепош-Узнезя, Чемал – Эдиган-Керкичу и по нему имеют курсировать автомобили до Чемала и далее до Кош-Агача. Этот факт резко меняет положение. Так, имевшееся экономическое тяготение Чемальского аймака к Улалинскому рынку получает окончательное разрешение и все сельсоветы аймака, за исключением Ингурекского, Аносинского и Аюлинского, оказываются лежащими на тракте.

Эдиганский сельский совет к которому мы присоединяем смежное с ним урочище Эланда, Чемальского сельсовета будет отнесено к Онгудайскому аймаку, имеющему на правом берегу Катуня ряд сельских советов и соединяющемуся с Эдиганом тропой по Оруктою (зимой сообщение санями) и дорогой через устье Урсула по Катунскому тракту. Наличие этих дорог в достаточной мере обеспечивает Эдиган способами сношения с Онгудаем.

При распределении сельсоветов Чемальского аймака по другим аймакам области, расстояние этих сельсоветов от новых аймачных центров выразится следующими цифрами.

Название сельсовета	К какому аймаку относится	Расстояние в километрах
Чепошский с/с	Майминскому	52,4
Узnezинский	-	59
Эликмонарский	-	64
Куюмский	-	48
Чемальский	-	69
Бешпельтирский	-	43
Аюлинский	-	64
Аносинский	-	59
Эдиганский	Онгудайскому	41
Ингурекский	Майминскому	53

Как мы видим сельсоветы Чемальского аймака от нового аймачного центра будут отстоять на 43-64 километра. В условиях Ойротской области когда Кош-Агачский АИК отделен от областного центра на 600 километров, когда в том же аймаке и в Улагане отдельные населенные пункты находятся от сельсовета на расстоянии 100 и более километров, расстояния сельсоветов Чемальского АИК от города Улала не пугают ни нас, ни население. Приведем пример, Аносинский сельсовет, находящийся в 25 километрах от центра Шебалинского

АИК сам просит нас о присоединении его к Майминскому АИК, от которого он будет отстоять в 59 верстах.

Такое явление жителей Аноса и наша мысль о присоединении Аноса и Аюллы к Майминскому АИК, а не к Шебалинскому, при наличии реки Катуня, отделяющей эти сельсоветы от остальной массы территории нового аймака, объясняется тем, что сношениям Аюля и Аноса с Шебалинским АИК препятствуют горы в водоразделе между реками Катунь и Сема, через которые существуют только вьючные тропы и передвижение по которым сопряжено с большими опасностями через переправы через Катунь на которой функционируют паромы.

Для характеристики хозяйственных процессов интересующего нас района мы включаем данные по учету объектов обложения единым сельхозналогом в 1928-1929 году, из которых и составляем нижеприведенную таблицу.

Название администрат. единиц. Название объектов	Узунзинский с/совет	Чепеш-ийс/с	Элекмонарский/с	Куюм-ийс/с	Чемал-ийс/с	Бешпел-ийс/с	Анос-ийс/с	Аюлинский с/с	Эдиганский/с	Чемал-ийс/с
Число х-в	53	132	131	127	190	192	104	86	133	1148
Едоков	256	600	698	602	829	487	373	647	5357	13696
Посев	54,8	129,5	325	44,9	340	130,9	224	166	2962	1793
Ульев р-мочн.	20	56	124	141	311	81	142	42	21	938
Колодочн.	80	132	413	0456	388	473	147	89	321	2509
Лошади (все)	115	390	434	5333	362	726	460	206	395	3621
Кр.рог. (весь)	207	724	943	1126	769	1312	675	364	734	6854
Овцы, козы	56	192	369	563	309	345	218	123	563	2300
Неземледельч.за-работок	10891	16909	8999	9240	9503	9644	11691	2719	7752	97083
Общая сумма дохода	1291	1241	2436	1344	1626	1070	1858	508	1235	15142

Примечание: 1. В цифры Майминского аймакисполкома включены сведения по единому с/х налогу на лиц, проживающих в городе Улале.

2. Ингурекский сельсовет Чемальского аймака был включен только с 1/X - 28 года и потому в списках не выделяется.

Для большей ясности только, что приведенные нами цифры об объектах обложения мы переводим в пересчете на одного учетного по налогу едока и оказывается следующее:

Название адм.единиц	Узнецкий	Чепошский	Эликский	Куюмский	Чемалский	Бешпельский	Майский	Эдиганский	Онгудайский	Аносинский	Аюлинский	Чемалский
Число х-в	0,2	0,22	0,18	0,21	0,21	0,23	1,98	0,20	0,22	0,21	0,23	0,21
Посева	0,21	0,21	0,46	0,07	0,39	0,15	0,35	0,45	0,30	0,45	0,44	0,33
Ульи рам.	0,07	0,09	0,17	0,23	0,35	0,09	0,20	0,03	0,02	0,29	0,11	0,17
Колод.	0,31	0,22	0,60	0,75	0,44	0,57	0,41	0,49	0,13	0,30	0,23	0,46
Лошади	0,45	0,65	0,62	0,88	0,41	0,87	0,51	0,61	1,11	0,94	0,55	0,67
Рог.скот	0,80	1,20	1,35	1,87	0,88	1,58	0,88	1,13	2,08	1,34	0,97	1,27
Овцы	0,21	0,32	0,52	0,93	0,35	0,41	0,57	0,87	3,85	0,44	0,33	0,42
Неземлед.заработок	42,5 4	28,1 8	12,8 9	15,3 4	10,9 8	11,6 3	207 2	11,9 8	12,5 3	24,0	7,20	18,1 4
Сумма налога	5,04	2,06	3,49	2,23	1,87	1,29	3,34	1,90	4,97	3,81	1,36	2,82

При ближайшем ознакомлении с хозяйственными объектами Чемальского аймака, оказывается, что намеченное нами разделение аймака в частях отходящих к Майминскому и Онгудайскому аймакам не стоит в противоречии с хозяйственными процессами совершающимися в аймаках принимающих части Чемала.

В случаях утверждения намеченного районирования численности населения Майминского и Онгудайского аймаков выразится в следующих величинах (по данным переписи 1926 года).

Население частей Чемальского аймака, отходящих к Майминскому аймаку:

Чемальский сельсовет /без урочища Еланда – 884, Элекмонарский – 672, Куюмский – 595, Узнезинский – 247, Чепошский – 557, Бешпельтирский – 804, Ингурекский, Аносинский – 484, Аюлинский с/с – 372. Всего - 4615

А по аймаку в новых границах 15077 человек.

К Онгудайскому аймаку: Эдиганский с/с 580 ч.

Урочище Еланда                      79 ч.  
659 ч.

При осуществлении намеченного мероприятия мыслилось ныне существующую сеть учреждений Чемальского аймакисполкома сохранить, присоединив ее полняком обслуживанию через Майминский аймакисполком. Ломке будет подвергнуто одно аймачное административное отделение, за счет которого будет необходимым несколько расширить штат Майминского ААО.

На новых границах Майминского аймака будут функционировать:

- а) два агроучастка с тремя штатными единицами и бюджетом в 4575 р.
- б) Ветпунктов два со штатом в 8 человек и сметой 8514 р. 76 коп.
- в) Землеустройство будет осуществляться штатом в 11 человек.
- г) Ныне существующие больничные учреждения и школы будут функционировать в прежнем составе.

Сеть учреждений Онгудайского аймака будет прежняя, но территория обслуживания расширится на один сельсовет.

Ныне существующий аппарат Майминского аймака стоящий в год 9067 рублей, предположено полняком, сохранить дополнив его одним казначеем – кассиром - 50 р. в месяц.

Это дополнение штата в год потребует 600 рублей, но вызывается необходимостью с увеличением обслуживаемой территории наладить работу по лучшему живому руководству сельсоветов, наличие особого кассира высвободит одного из членов Президиума, сейчас связанного кассой, и позволит через него наладить большой охват массовой работы сельсоветов.

В теперешних границах Майминский аймак затрачивал в год 1550 р. на оплату командировочных расходов. Новые границы потребуют на этот предмет дополнительных ассигнований в размере 500 р.

Штат Майминского Адм. отделения против ныне существующего предположено увеличить на одну единицу – старшего милиционера – 40 рублей в месяц. Это потребует годового расхода в сумме 480 рублей и будет осуществлено за счет ассигнований на Чемальский ААО, затрачивающий в год 1865 рублей.

Всего вновь намечаемое районирование высвободит по аппарату Чемальского аймака 7851 руб.- 600 р.-7251 руб. и по аппарату ААО-1865 р.-480 р.-1585 рублей, а всего 8636 рублей, какие средства область сможет направить на культ. социальные нужды.

Центр вновь организуемого аймака предположено оставить в городе Улале, к которому экономически тяготеет население Майминского и Чемальского аймаков теперешнего состава и следовательно посещение населением аймачного центра позволит одновременно удовлетворять свои нужды в аймачных и областных учреждениях.

В связи с требованием ст. 4 Положения о краевых, окружных и районных Съездах Советов и их исполнительных комитетов настоящим просим Президиум Всероссийского Центрального исполнительного Комитета намеченное



упразднение Чемальского аймака и изменение границ Майминского и Онгудайского аймаков утвердить.

В случае утверждения вами районирование предположено осуществить с момента перевыборов.

Прилагаем: а) выписку из постановления ОИК от 4-го ноября 1929 г.

б) выписку из постановления Майминского АИК от 28/Х -29 г.

в) Заключение Чемальского Аймакисполкома и выписки из протоколов общихсобраний граждан Чемальского АИК ( в числе 14).

г)Выкопировку из областной карты о нанесении на нее границ ныне существующего аймачного деления и запроектированных нами изменений.

Пред. Облисполкома  
Секретарь ОИК

Алагызов  
Сары-Сэп

КУ РА «ГА СПД РА». Ф. Р-33. оп. 1. д. 168. лл. 24-27. *Машинописный подлинник*

**СВЕДЕНИЯ  
о количестве алтайских, смешанных и русских сельсоветов**

1929 год

Алтайские	Объед. населен	Смешанные	Объед. населен	Русские	Объед. населен
<b>Майминский аймак</b>					
Александровский	1201	Сиультинский	565	Майма Чергач.	2584
Сайдынский	496	Карасукский	872	В-Карагужинс.	1380
				Улалинский	1090
				Соузгинский	520
				Манжерокский	817
				Бирюлинский	856
<b>Итого:2</b>	<b>1697</b>	<b>2</b>	<b>1437</b>	<b>6</b>	<b>7347</b>
					10481
<b>Чемальский аймак</b>					
Аюлинский	372	Чемальский	963	Элекманарский	672
Усть-Аносинский	484			Узnezинский	247
Куюмский	595			Чепoшский	557
Пешпельтирский	804				

Эдиганский	580				
<b>Итого:5</b>	<b>2835</b>		<b>963</b>	<b>3</b>	<b>1476</b>
					5274
<b>Шебалинский аймак</b>					
В.Чергинский	364	Ильинский	1337	Шебалинский	1393
Актельский	665	М.Чергинский	778	Чергинский	1612
Бешпельтирский	646	Р.Камлакский	1073	Мынотинский	665
Каспинский	335	В.Апшияхтинск.	497		
		Барагашинский	978		
		Топучинский	627		
		Улус-Чергинск.	1047		
<b>Итого:4</b>	<b>2010</b>	<b>7</b>	<b>6337</b>	<b>3</b>	<b>3670</b>
					12017
<b>Усть-Канский аймак</b>					
Тюдралинский	881	Усть-Канский	1025	Талицкий	920
Яконурский	1560	Соузаровский	897	Чечулихинс.	623
Ябаганский	874				
Чекрырский	745				
Кырмыкский	1439				
Сургашский	588				
В.Бело-Ануйский	435				
<b>Итого:7</b>	<b>6421</b>	<b>2</b>	<b>1922</b>	<b>2</b>	<b>1543</b>
					9986
<b>Онгудайский аймак</b>					
Иня-Яломанский	1015	Хабаровский	546	Туэктинский	668
Ининский	676	Онгудайский	2706		
Купчегенский	544				
Каянчинский	510				
Караколо-Курот.	1765				
Ороктойский	432				

Урсуло-Кеньгинск.	628				
Елинский	1411				
<b>Итого:8</b>	<b>6981</b>	<b>2</b>	<b>3252</b>	<b>1</b>	<b>668</b>
					10901
<b>Успенский аймак</b>					
Салгандинский	681	Паспаульский	1014	Н.Пьянковский	1241
		Тушкенецкий	1144	Кискинский	807
		Ыныргинский	1237	Сугульский	676
		Челушкаринский	354	В.Учекский	575
				Ср.Тыргинский	944
				В-Пьянковск.	1242
				Н.Ашпанакск.	923
				Н.Челушкаринск.	227
				Ишинский	749
				Туньжинский	851
				Кочкинский	632
<b>Итого:1</b>	<b>681</b>	<b>4</b>	<b>3749</b>	<b>11</b>	<b>8867</b>
					13297
<b>Лебедской аймак</b>					
Кебезенский	2127	Турочакский	1148	Гурьяновский	1065
Артыбашский		Тандошенский	786	Дмитриевский	967
Байгольский	632			Удаловский	1049
Суранашский	348			Гусевский	730
М.Чебеченский	613			Озеро-Куреевск.	1232
				Каначакский	605
<b>Итого:5</b>	<b>3720</b>	<b>2</b>	<b>1934</b>	<b>6</b>	<b>5648</b>
					11302
<b>Улаганский аймак</b>					
Улаганский	1898				

Чедринский	429				
Челушманский	1041				
<b>Итого:3</b>	<b>3368</b>				
					3368
<b>Кош-Агачский аймак</b>					
Ялангашский	1667				
Казакский	2175				
Кокоринский	606				
Чаган-Узунск.	838				
Курайский	305				
Чибитский	350				
<b>Итого:6</b>	<b>3940</b>				
<b>Уймонский аймак</b>					
Курундинский	586	Тюнгурский	903	Катандинский	1313
		Сахсабайский	322	Н.Уймонский	1771
		Кайтанакский	596	Терехтинский	570
		Тюгурюкский	303	Гурбоновский	490
				В.Уймонский	1361
				Огневский	502
				Красноярский	473
				Усть-коксинский	870
				Абайский	1312
<b>Итого:1</b>	<b>586</b>	<b>4</b>	<b>2134</b>	<b>9</b>	<b>8662</b>
					11382
<b>42</b>		<b>24</b>		<b>41</b>	

Итого: 107 сельсоветов.

	Общее число населения	Число алтайский население	население	% к общему числу	смешанные с/с.	население	% кобщему числу	число русских	население	% к общему числу
Майминский	10480	2	1697	16,2	2	1437	13,7	6	7347	70,1
Чемальский	5274	5	2835	53,7	1	963	18,2	3	1476	28,1
Шебалинский	12017	4	2010	16,7	7	6337	52,7	3	3670	30,6
Усть-Канский	9986	7	6421	64,2	2	1922	19,3	2	1543	16,5
Онгудайский	10901	8	6981	64,4	2	3252	30,0	1	668	6,1
Успенский	13297	1	681	5,1	4	3749	28,2	11	8867	36,7
Лебедской	11302	5	3720	32,9	2	1934	19,1	6	5648	50,0
Улаганский	3368	3	3368	100,0	-	-	-	-	-	-
Кош-Агачский	5940	6	5940	100,0	-	-	-	-	-	-
Уймонский	11382	1	586	5,2	4	2134	18,7	9	8662	76
Итого:	93948	42	34239	35,5	24	21728	24,1	41	37981	40,4

КУ РА «ГА СПД РА». Ф. Р – 33. оп. 1. д. 194. лл. 2-3. *Рукописный подлинник*

**ВЫПИСКА из протокола №2**  
**заседания Административной комиссии при Президиуме Всероссийского Центрального Исполнительного Комитета Советов**

13 января 1930 года

*Кому: Сибирскому Крайкому и представительству Облисполкому Ойротской автономной области*

СЛУШАЛИ: Об изменениях в админделении Ойротской Автономной Области (т. Куписевич).

ПОСТАНОВИЛИ: а) Ликвидацию Чемальского аймака (района) Ойротской Автономной области признать нецелесообразным и ходатайство Облисполкома отклонить.

а) Вопросы о переименовании Улалинского аймаков рассмотрением отложить, поручив Секретариату Комиссии дополнительно проработать эти вопросы.

И.О. Отв. Секретаря Адм.комиссии

Леднев

КУ РА «ГАСПД РА». Ф. Р – 33. оп. 1. д. 131. л. 106. *Машинописная копия*



*Вид Чемала Ойротская автономная область. 1929 год*

## **ПРОТОКОЛ**

**заседания комиссии по разрешению вопроса передачи некоторых сельсоветов Солонешенского района в Ойротскую Автономную Область**

Заседание состоялось 29 января 1930 года

Председатель т. Поярков, Секретарь т. Завьялов.

Присутствуют: член комиссии - председатель Ойротской Автономной Области тов.Кардаманов, от Бийского ОкрЗУ - т.Фейеррабент, зав.РАЙЗО Солонешенского РИК-а - т.Алексеев. Председатель кустового объединения колхозов-т.Тупяков, Секретарь Райкома Солонешенского ВКП(б) тов. Недорезов, Председатель Солонешенского РИК-а -т. Сахаров, агроном колхозник т. Борисевич и др.

СЛУШАЛИ: §-1. Информацию Председателя комиссии т.Пояркина: Разрешите мне передать пожелание Бийского Окрисполкома полномоченному представителю Ойротской Автономной Области и членам комиссии, в деле передачи некоторых сельсоветов Солонешенского района введение Ойротской области.

Бийский Окрисполком при разрешении вопроса при передаче встретился с вопросом выполнения пятилетки совхозного строительства на территории своего Округа, а поэтому и первый и второй вопрос должен разрешать одновременно.

Наиболее целесообразным Бийский Окрисполком считает, что передачи в Ойротию согласно желания населения и на основе учета как экономического тяготения его, а также всех прочих предпосылок кои должны быть учтены в это время — подлежат: поселок Нарым Холка, Усть-Мута, Верх-Мута, Ускуча, Каракол русский и инородческий, Черный Ануй, Турата, Белый Ануй, при чем при передаче Ч-Ануя и Каракола должны быть, для цели обеспечения земельной территории организуемого животноводческого совхоза, отмежеванные излишки Ч-Ануя в количестве 9057 га в территорию совхоза и у поселка Каракол-гора «Орешная» и прилегающие к ней земли со стороны «Шебеты» в границах землепользования Каракол и оставлены на территории Солонешенского района. При проектировании такой отрезки от поселка Каракол в основу было положено, то обстоятельство, что Каракольское земельное общество в продолжение 2 - пятилетий это землей не пользовалась, т.к. была неудобна для использования, с одной стороны, и с другой стороны эти земли считались ими лишними и Каракольское земельное общество сдавало в продолжение целого ряда лет в аренду Бийскому П/союзу, который ежегодно откармливал на этой территории десятки тысяч голов скота.



*Землемер.*

*Ойротия 30-е годы XX века*

Вот те основные пожелания, которые Бийский Окрисполком просил передать полномоченному представителю Ойротской автономной области, при этом граница с Ойротией и Солонешенским районом примерно должна пройти, как указано на этой карте.

Далее нужно при этом всем не упускать из вида, что все те населенные пункты, которые подлежат к передаче в Ойротию коллективизированы на 90 %, а поэтому отрезка излишек в том виде, как я указал не будет ущербом для этого коллективного хозяйства с одной стороны, и с другой стороны мы все здесь собравшиеся на основании постановления Сибкрайкома ВПКП(б) и Сибкрайисполкома от 17.01.30 г. не имеем права рассчитывать на организацию колхозов на землях ГЗИ без санкции Бийского ОкрЗУ, т.к. нам твердо указано, что колхозы должны организовываться на территории которую получают по установленной норме и в случае получения

этими колхозами участков ГЗИ, эти колхозы обязаны до приселять к себе без земельных, и наконец вынося свое пожелание в этом виде Бийский Окрисполком считает, что это настоятельно необходимо, ибо в противном случае Бийский округ не сможет дать организуемому здесь совхозу нужной земельной площади, следовательно и не сможет выполнить пятилетку по Бийскому Округу в части совхозного строительства. Выполнение 5-тилетки Бийского Округа не должно быть чуждо Ойротской автономной области и я надеюсь передать Бийскому Окрисполкому полную солидарность Ойротской автономной области в этом деле и полагаю, что представитель Ойротской автономной области не будет возражать против про который я только, что изложил по поручению Бийского исполкома перед настоящей комиссией и представителем Ойротии. Думаю услышать положительное суждение всей комиссии и полномоченного представителя Ойротии.

По докладу тов. Пояркова было задано несколько вопросов касающихся, как методов установления земельной нормы по Солонешенскому району, а также и принципов в этом деле и ряд других.

**ПРЕНИЯ:** Представитель Ойротии т. Кардаманов говорит: экономическое тяготение тех сельсоветов, которые намечены к передаче в Ойротскую автономную область в частности к нам в Усть-Канский аймак указывает нам на то, что эти сельсоветы должны быть обязательно переданы.

Различные заготовители производя свои операции на территории Солонешенского района сумели не только развернуть широко свою работу в этом районе, но даже работу свою поставили так, что из нашей области благодаря заготовок было выведено много скота, после чего мы видим, что наш Усть-Канский аймак сократил поголовье крупного рогатого скота на 58%, лошадей 43% и мелкого - 57%.

Я лично считаю, что главной причиной к этому служит, обстоятельство, что Черный Ануй который являлся центром всех заготовок и одновременно являясь искони одним из экономических центров нашего аймака - много этому помогут.

По желанию Бийского Окрисполкома отмежевать в Солонешенский район предполагается 9000 га. с передачей этой территории организуемому совхозу. Я высказываю в этом отношении некоторое неумение в силу того, что Ч-Ануйское землепользование имеет всего 19000 га., а Бийский ОкРИК мыслит отрезать от Ч-Ануя более 9000га., т.е. почти 50% всего землепользования. По моему Бийский ОкРИК недоучел того обстоятельства, что он передает в Ойротию это землепользование, а в последний минимальная норма установлена в 4 десятины на едока; к тому же когда проводилась работа по выявлению желания населения перейти в Ойротскую область, то граждане не изъявляли свое согласие, не оговаривали, что перейдут только со своими земельными наделами. Я удивляюсь, как получились такие земельные излишки; у нас в Ойротии норма установлена



в 7-10 десяти на едока, т.к. район чисто животноводческий. Я не возражаю против отрезки земельных излишек от Ч-Ануя, но не в таком размере и не по тем границам, кои указал председатель нашей комиссии. По моему мнению нужно отступить по течению реки Каракол, т.к. экономически этот сельсовет слаб.

Тов. Заморев сказал: по моему мнению Бийский ОкРИК хочет при передаче этих сельсоветов выиграть земли и причинить ущерб Ойротии. Председатель комиссии говорит, что в Караколе земли не используются, что эти земли отдаются в аренду, но мы должны инородцев повысить в культурном отношении и этим самым достигнем полного использования земельной территории. Мы с винтовкой в руках будучи партизанами отвоевывали землю, мы настоящее время организовали из себя же колхозы и желали пользоваться этой землей, теперь когда колхоз организован и земли должны пойти колхозникам для эксплуатации (Черный-Ануй и Каракол вливаются в нашу коммуну «Свет Алтай» со своими земельными наделами и переходить в Ойротию (у Ч-Ануя отрезают самые лучшие земли и передают) а организованный крупный колхоз землей ограничиваются .

Т. Лобанов говорит: что все те работы, которые нами проделаны по организации колхоза «Гигант» на урочище Шебета должны сейчас быть изменены центр тяжести нашей работы должен быть перенесен в другое селение в частности село Топольное. Я не знаю, как решил наш Райисполком в отношении этого гиганта в связи с тем, что предполагаемые к использованию этим колхозам земли - «Шебета» намечено передать организуемому-совхозу, но я считаю, что нам нужно здесь создать колхоз, а его в связи с этим разделяют на части, одна уходит в Каракол и сливается со «Светом Алтая» а другая перебрасывается в селения сплошной коллективизации Тележихе, Колбина, Топольное, полагаю, что наши подобные соображения неверны.

Тов. Тупяков говорит: Если говорить, что в с. Черно-Ануй норма мала (4га), то это совершенно неверно, т.к. Черно-Ануй по сравнению с другими селами района наиболее развитой отраслью своего хозяйства является полеводство, а не животноводство. В прошлом году в Черно-Ануе было заготовлено 22000 пудов хлеба, не считая того сколько тысяч пудов Черно-Ануйцы увезли в Ойротию, в нынешнем году Черно-Ануй по хлебозаготовкам занимает видное место среди других сел района. По моему мнению предложенное Председателем нашей комиссии будущая граница с Ойротией вполне верна и представитель Ойротии с этим должен согласиться. Говорить о том, что мы дробим крупный колхоз это неверно, коммуну «Пионер» предположенную реорганизовать в гигант, мы можем расширить за счет дел прилегающих к «Пионеру» села эти перешли на сплошную коллективизацию и по моему мнению с проектом границ с Ойротией нужно согласиться, а равным образом и приветствовать на территории нашего района организацию совхоза. Все те селения, которые перешли на сплошную коллективизацию и передаются Ойротии, нужно слить с коммуной,

«Свет Алтая» после чего будем иметь гигантский колхоз и одновременно на территории Солонешенского района будем иметь так же гигантский колхоз организованный из коммуны «Пионер» и сел перешедших на сплошную коллективизацию и непосредственно смежествующих с коммуной «Пионер» - Тележиха, Колбино, Топольное и др.

Тов. Недорезов говорит: Те пожелания, которые передал нам т. Поярков от имени Окрисполкома вполне обоснованы и с ними нужно согласиться. Коммуну «Пионер» мы можем расширить именно в таком порядке, как указал т. Тупяков и все наши возможности должны быть сосредоточены на том, чтобы на территории Солонешенского района мы имели ведущее реконструктивное звено нашего сельского хозяйства - «СОВХОЗ» был и с этим представитель Ойротии должен согласиться. Мы должны все здесь собравшиеся поставить себе твердо задачу - ни одного гектара менее того, что сейчас запроектировано для животноводческого совхоза, это дело нужно утвердить с проектом границ вполне согласиться и просить Окрисполком ускорить дело передачи запроектированных сельсоветов в Ойротскую область срок желателен к 1 марта 1930 г.

Тов. Сахаров говорит: Данный вопрос мы разрешали и всесторонне обсуждали еще вчера, где т. Поярков нам изложил все обстоятельства, которые должны быть учтены и положены в основу работ по организации в нашем районе совхоза и передаче некоторых наших сельсоветов в Ойротскую область. С проектируемыми границами с Ойротией т. Поярковым нам придется согласиться, по моему мнению если мы скажем, что излишки от Ч-Ануя и земли с.Каракол, как они запроектированы отрезать и оставлять на территории Солонешенского района не надо, это и экономически и политически будет неверно.

Мы передаем Ч-Ануй и Каракол с нормой земледеления 4,50 га. на едока в то время, как в остающихся в селах Солонешенского района, мы имеем 3,60-3,26 га., мы и так создаем свой совхоз собирая земельную территорию абсолютно по всем селениям нашего района, мелкими кусками. Мы должны поставить задачу, чтобы в нашей социалистической стране ни одна десятая земли приносила доход нашему сельскому хозяйству. Коммуну «Пионер» мы увеличим за счет сел сплошной коллективизации Тележиха, Колбино, Топольное, и будем иметь на ряду с тем, что будет совхоз также и гигантский колхоз в котором хозяйство будет не односторонне, а комбинированное, т.е. и полеводство и животноводство.

Тов. Кардаманов говорит: По тому проекту, который предлагает Поярков смотря на этот надельный план уходит от Ч-Ануя порядочное количество пахотной земли, я боюсь, что пахотными угодьями мы Ч-Ануй обездолим. Только это заставляет меня говорить о том, что бы проектируемая граница была изменена, но я совершенно не протестую против отрезки излишек Ч-Ануя, а также и запроектированной территории Каракола.

Тов. Алексеев и т. Борисевич говорят: Запроектированная площадь под совхоз вполне правильно, совхоз здесь должен быть, коммуну «Пионер» вполне

удобно и возможно увеличить за счет указанных тов. Тупяковым, Сахаровым, Недорезовым селений и наоборот даже подобной организации коммуны «Пионер» мы еще более ускорим темпы нашей коллективизации и создадим гигантский колхоз, но дело передачи запроектированных сельсоветов Ойротии нужно ускорить, это нас заставляет весенняя посевная кампания.

Тов. Поярков отвечает на все выступления предыдущих товарищей. Он указывает, что противопоставлять совхоз к колхозу будет в корне неверно, особенно останавливается на выступлении тов. Заморева. Он говорит: Ты тов. Заморев, если я скажу резко прошу извинить меня, но меня крайне удивляет, что мы будучи оба с тобой партизанами сегодня разошлись в своих убеждениях, ты говоришь, что ты с винтовкой в руках отвоевывал землю и сейчас, когда пришла пора этой землей пользоваться колхозу в котором ты состоишь, следовательно тебе у тебя как будто бы эту землю отнимают и будет при закрытых дверях сказано отдают «кому-то» чуть ли не «барину» - неверно тов. Заморев сопоставлять колхоз совхозу нельзя, в этом по видимому мы с тобой разошлись.

Вчерашнее наше совещание вполне правильно разрешило вопрос организации (дальнейшей коммуны) «Пионер» сливая ее с указанными предыдущими товарищами, селениями. Если тов. Кардаманов говорит, что якобы своим проектом мы отнимаем большое количество пахотной земли у Ч-Анужа, то посмотрите товарищи, это неверно, поэтому плану мы видим, что пахотных угодий от Ч-Анужа отмежевывается в этой части надела только около 400 га. Тов. уже подтвердили, что норма земледеления по Ч-Анужу установлена вполне правильно, а поэтому надо полагать, что излишние земли мы обязаны изъять и передать для полной ее эксплуатации совхозу. Мы видим, что поступив так, как вчера постановило наше междепартаментное совещание мы будем иметь и гигантский колхоз на территории Солонешенского района и совхоза, одновременно передавая Ойротии плоды наших упорных трудов - гигантский колхоз. В равной степени тов. Поярков вполне полно ответил и другим выступающим товарищам по их вопросам кои их смущали. Далее тов. Поярков указывает, что если полномочный представитель Ойротии не согласится с этим проектом границ, можно будет согласиться на спрямление границы от Чегонского тригонометрического пункта проведя границу прямо на 3-х гранный столб (межевой знак) стоящий на границе землепользования Тауратского, Куяганского районов Ойротской области. После тов. Пояркова слово взял тов. Кардаманов, который указал, что наш аймак приветствует Солонешенский район и высказывает благодарность, что последний передает Ойротии коллективизированное на 90% населения. Что он совершенно не протестует против предложенной тов. Поярковым своим докладом границы с Ойротией вполне соглашается с запроектированными отрезками от Ч-Анужа и Каракола, но считает, что нужно довести до сведения эти земельные общества, одновременно считает нужным в постановлении нашей комиссии от-

метить срок передачи этих сельсоветов, т.к. передача связана с работой по коллективизации и нужно будет при этой работе твердо знать границы между Бийским Округом и Ойротией. Срок передачи нужно ускорить.

**ПОСТАНОВИЛИ:**

Проект и пожелание Бийского Окрисполкома, изложенные председателем настоящей комиссии считать вполне обоснованными и настоятельно необходимыми, будущая граница с Ойротской областью должна пройти от межевого пункта в северной части Ч-Ануйского землепользования по смежеству земельным наделом деревни Топольной (смотри наделный план Алтайского межевания с.Ч-Ануй) между линиями Ю.В. 511 /1293,04 и С.В.3144/40,75 по горным хребтам идущим от этого межевого пункта на мельницу Чернышева, что на реке Ч-Ануй, по реке Ч-Ануй, до реки Каракола и по реке Каракол до выхода ее из землепользования, по границе Каракольского землепользования до тригонометрического пункта «Чегон» имеющий координаты х-155,33 и у -5508,30 отсюда на юго-запад на трехгранный столб землепользований урочище Казанда, дер. Каракол, и Каракольской лесной дачи (см. прилаг.чертеж).

Настоятельно просить Бийский Окрик дело передачи указанной части Солонешенского района в Ойротию в связи с весенней с/х производственной компании - ускорить и передачу закончить к 1 марта 1930 г.

Дальнейшую организацию колхозного строительства в этой части Солонешенского района перевести на основе учета указанного ограничения и с таким расчетом, что бы это колхозное строительство центрировалась в сторону Усть-Канского аймака Ойротской области.

Председатель комиссии  
Члены

Поярков  
Кардаманов, Тупяков, Фейерабент, Алексеев

КУ РА «ГАСПД РА». Ф. Р-33. оп. 1. д. 391. лл.1-3. *Машинописный подлинник*

**ПРОТОКОЛ №40 (392)  
заседания Президиума Ойротского областного  
исполнительного комитета Советов**

г. Улала

17 февраля 1930 года

Председательствует тов. Мохов.

Представители: т.т. Бычков, Герасимов (Живмолколхозсоюз) Токарев-Облздравотдел, Лебедев, Сколов (Сельхозбанк), Островой - Шкода, Ахматов-Потребсоюз, Михалев Доротдел, Богдановский - Торготдел, Столяров -Облзу, Острунский -ОИКТа, Матвееenko-Сибсельбанк, Гаммер-Прокуратура, Клеенкин, Казанин - Облфо, Шестапалов (Секретарь ОИК).

СЛУШАЛИ:	ПОСТАНОВИЛИ:
§-34. Ходатайство граждан с. Платово Алтайского района, Бийского округа о присоединении к Майминскому аймаку области (Вн.Орготдел)	§-34.Принимая во внимание, что 1) с. Платово населено исключительно русским населением 2) Алтайский район от Майминского аймака отделен р. Катунью, присоединение с. Платово Алтайского района к Майминскому аймаку считать не целесообразным

Зам. Председателя Облисполкома  
Секретарь

Мохов  
Шестопалов

КУ РА «ГАСПД РА». Ф. Р-33. оп. 6. д. 24. л. 33. *Машинописный подлинник*

**Из протокола №77 (429)  
заседания Президиума Ойротского областного  
исполнительного комитета Советов**

гор. Улала

14 декабря 1930 года

Председательствует тов. Хабаров.

Присутствуют: члены Президиума т.т. Зяблицкий, Троицкий, Скрашер, Сафронов, Гордиенко, Пакал, Канин, Воронков, Камынин, Алагызов А.

От ведомств: т.т. Киановский (Облсовнарпрос), Мунгалов (Зооветтехникум), Кумандин (Облфо), Киришин (Собес), Сары-Сэп (Издательство), Баранников, Бобриков (Орготдел), Серебренников (Обллеспромхоз), Фирсиков (Облпрокуратура), Герасимов (ОТО), Овечко (Госбанк), Кундзин (ГСК), Плеткина (Облздравотдел), Кичигин (Облсуд), Чучкалов, Чевалков (Редакция), Шишков (Профсовет), Мартынов (Колхозстрой), Кузьмин (Потребсоюз), Подгорбунский (Военкомат), Сургутов.

...§8. Об организации Ясадрского сельсовета Кош-Агачского аймака (вн. орготделом)

Считаясь с тем, что урочища по Ак-Алахе, Калгутты, Ясадре, Укока Казакского сельсовета Кош-Агачского Аймакисполкома расположены на расстоянии свыше 150 км от резиденции Казакского сельсовета, что на этой территории кочует свыше 40 дворов казакского населения, которое благодаря дальности расстояния не получает полного обслуживания адм. хоз. и соц.культ.нужд., а потому Президиум ОИК постановил: в долине реки Ясатер образовать самостоятельный сельский совет, подчинив его обслуживанию из территории Казакского

сельсовета урочища, расположенные по рр. Ак-Алахе, Ясатеру, Кок-су, Калгутты и плоскогорью Укок, населенные казаками. Точное отмежевание вновь образуемого сельсовета поручить произвести Кош-Агачскому аймакисполкому, которому в срочном порядке предлагается сообщить ОИКу точные сведения о территории и населении вновь образуемого сельсовета, новому сельсовету присвоить наименование – ЯСАДРСКИЙ.

КУ РА «ГАСПД РА». Ф. Р – 33. оп. 1. д. 210. лл. 22-21. *Машинописный подлинник*

**Из протокола №73 (430)  
заседания Президиума Ойротского областного  
исполнительного омитета Советов**

гор. Улала

22 декабря 1930 года

Председательствует тов. Хабаров.

Присутствуют: члены Президиума т.т. Зяблицкий, Гордиенко, Пакал, Канин, Воронков, Камынин, Троицкий.

От ведомств: Кумандин (Облфо), Киршин (Собес), Баранников, Бобориков (Орготдел), Буяновский (Почта), Герасимов (ОТО), Прохоров (Майминский АИК), Семенов (ОЗТ), Чучкалов (Редакция), Жарков (ПКС), Мартынов (Колхозстрой), Кузьмин (Потребсоюз), Подгорбунский (Военкомат), Киановский (Облсовнарпрос), Смирнов (Леспромхоз), Стенин, Осипов (Инспекция труда), Рыбьяков, Немировский, Алавин (Облплан).

...§4. О переносе строительства города Улалы на берег реки Катунь (вн.облпланом).

Учитывая:

1) Недостаточную селитебную площадь города Улалы для развертывания строительства областного центра Ойротии и невозможность дальнейшего расширения площади за счет окрестностей Улалы;

2) Удорожание строительства вследствие оторванности Улалы от путей сообщения (Чуйского тракта, реки Катунь), по которым доставляется главная масса строительных материалов;

3) Удорожание строительного возведения тяжелых многоэтажных зданий вследствие ряда неблагоприятных для строительства почвенных условий Улалы;

4) Тяжелые условия для благоустройства города в Улале; зараженность воды и почвы города Улалы и обилие атмосферных осадков, повышающих заболеваемость в Улале, признать необходимым:

а) прекратить на территории Улалы возведение зданий общественного значения и жилстроительство и в дальнейшем все строительство областного центра сосредоточить на реке Катунь в пределах между поселками Майма и Дубровским и реками Катунью и Маймой;

б) поручить Земельному отделу провести съемку и отграничение земельной площади, и горсовету произвести планировку указанной местности для возведения города и обследование ее площади. Срок исполнения – 3 месяца;

в) для тщательной проработки представленного материала и разработки всех необходимых мероприятий, связанных с переносом города создать комиссию в составе 3-х человек: Канкнина, Каника и Воронкова.

Комиссия правомочна привлечь к работе все заинтересованные организации, обеспечивается аппаратом Горсовета.

Комиссии в трехдневный срок проработать следующие мероприятия:

а) в связи с тем, что перенос строительства города не облегчает наличного жилищного кризиса в городе Улале, с другой стороны требует форсированного облегченного жилищного строительства на новом участке, разработать план разгрузки города Улалы и предусмотреть необходимость жилищного обеспечения и бытового обслуживания строительных рабочих на новом участке;

б) учитывая, что к.ц. строительства 1931 г. требуют немедленной заготовки и подвозки строительных материалов, разрешить вопрос об организации складского хозяйства и точках нахождения складочных помещений;

в) в виду того, что перенос строительства города и переброска учреждений потребуют упорядочения дела связи, разработать план необходимых мероприятий, обеспечивающих бесперебойное сообщение, телефонную связь и т.д.;

г) в виду того, что перенесенное строительство на р.Катунь вызовет ряд дополнительных расходов, далее потребует форсированного строительства в 32 г. и в последующие годы и считать необходимым командировать тов.Хабарова в Новосибирск для разрешения и утверждения вопроса о переносе строительства г.Улалы необходимых средств.

КУ РА «ГАСПД РА». Ф. Р – 33. оп. 1. д. 210. лл.11-12. *Машинописный подлинник*

### **Перепись сельсоветов Ойротской области 1930 год**

Составлено из фор.№1 — 95 экз.

№2 91-89

**Майминский аймак:** Сайдыский, Н.Улалинский, Манжерокский, Союзгинский, Чергачакский, В. Карагужинский, Карасукский, Александровский, Бирюлинский, Сиультинский.

**Чемальский аймак:** Куюмский, Бешпельтирский, Чепошский, Элекмонарский, Чемальский, Эдиганский, Аюлинский, Аносинский, Узнезинский, Ингурский.

**Шебалинский аймак:** Каспинский, В.Чергинский, Бешпельтирский, Актельский, Шебалинский, Чергинский, Ильинский, Барагашинский, Камлакский, Апшияхтинский, Топучинский, Улус-Чергинский, М.Чергинский, Мьютинский.

**Усть-Канский аймак:** Яконурский, Ябаганский, Кырлыкский, Чакырский, Чечулихинский, Саузарский, Талицкий, Усть-Канский, Тюдралинский, Мендур Саканский, Сугашинский, ВБ Ануйский.

**Онгудайский аймак:** Елинский, Туэктинский, Онгудайский, Каркуратинский, Еломанский, Каянчинский, Кеньгинский, Ининский, Копчугинский, Хабаровский, Ороктойский.

**Успенский аймак:** С.Тыргинский, Н.Пьянковский, Ишинский, Кыскинский, Кочкинский, Бныргинский, Салгандинский, Паспаульский, Тушкенский, В.Пьянковский, Челушкаринский, В-Учекский, Ашпонакский, Сугульский, Туныдтжинский.

**Лебедской аймак:** Байгольский, Суронашенский, Гурьяновский, Ураловский, О.Куреевский, М.Чебачинский, Дмитриевский, Гусевский, Каначакский, Турочакский, Тандошенский, Артыбашенский, Кебезенский.

**Улаганский аймак:** Улаганский, Чедрынский, Челушманский, Балыкту-юльский.

**Кош-Агачский аймак:** Кокоринский, Чаган Узун, Казакский, Кош Агачский, Чибитский, Курайский.

**Уймонский аймак:** Горбуновский, Катандинский, Усть Коксинский, В.Уймонский, Абайский, Н.Уймонский, Тогурукский, Теректинский, Огневский, Курундинский, Кайтанакский, Сахсабайский, Тенгурский, Красноярский.

Зав.объед.секций

КУ РА «ГАСПД РА». Ф. Р – 33. оп. 1. д. 246. лл. 80 – 81. *Машинописный подлинник*

## СПИСОК

### Вновь возникших сельских поселений в Уймонском аймаке, Ойротской Автономной Области

Составлен на 1 января 1931 года

Наименование населенного пункта	Обознач. насел. пункта	Сельсовет	При какой речке или реке, озере расположен нас.пункт	Расстояние в километрах	
				От с/с	От аймака
Уты-Качек	Заимка	Тюнгурский	Уты-Качек	7	65
Кангай	-	Катандинский	Кангай	10	50
Выселок Коммуны (большевик)	Выселок	-	Ключи	6	34
Заимка	Заимка	Горбуновский	Катунь	3	21



Усольцева					
-----------	--	--	--	--	--

Пред АИКа

КУ РА «ГАСПД РА». Ф. Р – 33. оп. 1. д. 452. л. 1. *Машинописный подлинник*



*Жители старообрядческих селений Уймонской долины.*

*Фото начало XX века*

### СПИСОК № 1

**населенных пунктов Ойротской Автономной области, возникших за время с I/І – 1927 года по I/IV – 1931 года.**

№	Наименование населенного пункта	Обозначение населенного пункта	Аймаки	Сельсовет	При какой речке или реке, озере расположен нас.пункт
1	Татарский	Поселок	Маймин	Бюрюлинский	р. Майма
2	Козловский	-“-	-“-	-“-	р. Бирюля
3	Казанцовский	-“-	-“-	-“-	р. Ибула
4	Михайловский	-“-	-“-	-“-	р. Майма
5	Акаинский	-“-	-“-	-“-	р. Бирюля
6	Малковский	-“-	-“-	В-Карагужин	р. Варганай

7	«Земледелец»	Коммуна	-“-	М-Чергачакск	р. Черемшан
8	Уты-Качек	Заимка	Уймон	Тюнгурский	Уты-Качек
9	Канчай	Заимка	-“-	Катандинский	р. Канчай
10	Коммуна «Большевик	Выселок	-“-	-“-	Ключ
11.	Усольцева	Заимка	-“-	Горбуновский	Катунь
12.	В-Кеньга	Поселок	Онгудай	Кеньгинский	Родник
13.	Буландык	Колхоз	-“-	-“-	р. Кеньга
14.	Шибелик	Поселок	-“-	-“-	р. Шибелик
15.	Шанжарой	Поселок	-“-	-“-	р. Урсул
16.	Усть-Ело	Коммуна	-“-	Елинского	р. Ело
17.	Угар	Поселок	-“-	-“-	р. Угар
18.	Усть-Улета	Отделение колхоза	-“-	Онгудайского	р. Улета

Юристоконсульт Облисполкома:

Бобриков

КУ РА «ГАСПД РА». Ф. Р-33. оп. 1. д. 452. л. 3. *Машинописный подлинник*

**ВЫПИСКА из протокола  
заседания Президиума Всероссийского Центрального  
Исполнительного Комитета**

1 января 1932 года

*Рашикову, Орготделу, Ойротскому Облисполкому, КрайЗУ*

§ 24.О пограничном споре между Казахской АССР и автономной Ойротской областью в районе реки Джазатор  
(Вн. Секретариатом ВЦИК, прот. №30, п. 18) Д. № АУ 715/87 -1928 г.

1. Обратить внимание ЦИК Казахской АССР на недопустимость действий местных органов Казахской АССР, выражающихся в попытке освоить территорию в районе реки Джазатор, Ойротской автономной области, вопреки решению Президиума ВЦИК от 17 декабря 1928 г.

2. Обязать ЦИК Казахской АССР разъяснить пограничному казахскому населению, что пастбища общего пользования скотоводов обеих сторон, находящихся между границей и рекой Джазатор, в административном отношении остаются в ведении автономной Ойротской области.

3. Обязать ЦИК Казахской АССР, Западно-Сибирский крайисполком и облисполком Ойротской автономной области в двухмесячный срок представить на утверждение Президиума ВЦИК проект точного описания границ между Казахской АССР и автономной Ойротской областью.

Верно:

КУ РА «ГА СПД РА». Ф. Р-33. оп. 1. д. 460. л. 26. *Машинописная копия*

**Из постановления  
Президиума Всероссийского Центрального Исполнительного Комитета**

17 июня 1932 года

284. О переименовании города Улалы, центра Ойротской автономной области, в город Ойрот-Туру.

Президиум Центрального исполнительного комитета Союза ССР.

**ПОСТАНОВЛЯЕТ:**

Ходатайство Президиума Всероссийского Центрального исполнительного комитета удовлетворить и переименовать город Улала, центр Ойротской автономной области, в город Ойрот-Тура.

Председатель ЦИК Союза ССР  
И.о. Секретаря ЦИК Союза ССР

М. Калинин  
А. Медведев

КУ РА «ГАСПД РА». Ф. Р-33. оп. 2. д. 77. *Машинописная копия*

**Из протокола №15 /485  
заседания Президиума Ойротского областного  
исполнительного комитета Советов**

г. Ойрот-Тура

4 июля 1932 года

Председательствует – Шестопалов.

Присутствуют: Член През. Борышев, Сафронов, Воронков, Алагызов, Кумандин, Дорофеев. От ведомств: Облоно - Рубашкин, Прокуратуры - Фирсиков, Облсуд - Кичигин, Облздрав - Степанов, Госбанк - Овечко, Облзу. [...] Облснаб - Сергеев, Потребсоюз - Кузмин, Госторг - Ожерельев, Горсовет - Михалев, Заготскот - Мизонов, Кедротрест - Зиновьев, [...] Прияткин, [...] Киршин, Орготдел - Калугин, Горлатов, Чевалкова.

СЛУШАЛИ:	ПОСТАНОВИЛИ:
§4. О переименовании г. Улалы в Ойрот-Тура (т. Шестопалов)	§-4. Город Улала переименовать в Ойрот-Тура.

Председатель исполкома

Секретарь

КУ РА «ГАСПД РА». Ф. Р – 33. оп. 1. д. 480. л. 40. *Рукописный подлинник*

### **К вопросу «О ликвидации районов в Хакасской и Ойротской автономных областях»**

Вопрос ликвидации районов в Автономных областях Западно-Сибирского края в порядке обсуждения ставился на страницах журнала «На советском Посту» уже в феврале месяце 1931 года (Ст. Краснова и Гуриновича, журнал № 4-5). Но сами Областные организации к этому вопросу внимание широких масс не привлекли и свое мнение на страницах Краевой и Областной печати не высказывали, что послужило затяжке официальных решений относительно поднятого вопроса.

Сегодняшняя статья относительно «ликвидации районов в Хакасской Автономной области» должна послужить поводом доведения этого вопроса до конца.

Трехступенная система управления в автономных областях нашего Края сохранилась и была до сего времени совершенно необходима по целому ряду обстоятельств, которые в основном сводились к следующему: бездорожие, отсутствие телеграфа и телефона, разбросанность многочисленных мелких единоличных хозяйств, полукочевой образ жизни части населения и т.д. Все это усложняло руководство сельскими звеном и с введения двухступенной системы управления не могло быть и речи.

В настоящее время лицо автономных областей нашего Края коренным образом изменилось: улучшена связь, имеется высокий % коллективизации, что способствует оседанию кочевого населения и т.д., что дает действительно возможность начать переход к двухступенной системе управления.

Было бы совершенно не правильно обосновывать необходимость проведения районирования в нацобластях по мотивам выставленным в упомянутой выше статье т. Чернова, где он пишет: «При отсутствии квалифицированных кадров по линии большинства организаций и ведомств, областные организации заняты лишь копированием директив краевых органов: таким образом они невольно превращаются в техническую передаточную инстанцию и т.д.

Такая постановка вопроса безусловно ни на чем не обоснована и не отвечает действительности, ибо совершенно элементарно очевидна роль и работа областных организаций в достигнутых успехах социалистического строительства в этих областях.

Хакассия на сегодняшний день коллективизирована на 63%, имеются хорошие пути сообщения, если даже взять самые отдаленные районы как Таштынский и Чебаковский, то первый связан с областным центром налаженным автобусным движением, а вдоль второго проходит линия Ачинско-Минусинской железной дороги с целым рядом станций и разъездов, в радиусе которых расположены Сельсоветы от 5-50 километров с достаточно хорошими дорогами. Все основные пункты имеют с областным центром телеграфную и телефонную связь.

Учитывая все упомянутые условия и в целях приближения областного руководства непосредственно к низовому звену-сельсовету. Отдел национальностей при ВЦИКе считает возможным ликвидировать районное звено в Хакасской Автономной области полностью и перейти к двухступенной системе управления т.е. Область-Сельсоветы.

Безусловно немыслима ликвидация районов без укрупнения и укрепления существующих сельсоветов. В Хакасии необходимо сократить сельсоветы с таким расчетом, чтобы каждый сельсовет имел достаточную экономическую базу для перевода его на самостоятельный бюджет т.е. довести количество сельсоветов максимум до 60 единиц. За счет освобождаемых работников районов и сокращение административно-управленческих расходов необходимо соответствующим образом укрепить аппарат сельсоветов и наполнить аппарат областных организаций.

Относительно Ойротской автономной области, где значительная часть населения до сего времени ведет полукочевой образ жизни, где коллективизацией охвачено только 43% при чем высокий процент тожев и тозов, плохие пути сообщения и т.д. трехступенную систему управления в большей части области необходимо сохранить.

Мы считем возможным ликвидировать только самые близкие аймаки от областного центра с оседлым населением, как то: ликвидировать Майминский, Успенский и Чемальский Аймаки. При чем отдаленные сельсоветы Успенского Аймака необходимо присоединить к Лебедскому аймаку, Эдеганский сельсовет Чемальского аймака к Онгудайскому аймаку. Аюлинский и Оноский сельсоветы к Шебалинскому аймаку. Укрупнение сельсоветов ликвидируемых Аймаков безусловно также необходимо.

Этот переход в Ойротии к двухступенной системе управления положит начало к последовательному переходу к двухступенной системе управления во всей области.

Вопрос о ликвидации районов в автономных областях имеет глубокое экономическое и политическое значение и требует самое серьезной и тщательное обсуждение со стороны широких масс областей. Областные организации должны привлечь местное внимание к этому вопросу и осветить свое мнение в областной и краевой печати.

ГАНУ. Ф. Р-47. оп. 1. д. 1718. лл. 1-3. *Машинописная копия*

**Из протокола № 75  
заседания Президиума Всероссийского Центрального  
Исполнительного Комитета**

Москва

10 апреля 1933 года

16. Проект постановления Президиума ВЦИК «Об изменениях по Западно-

Сибирскому краю в составе городов и рабочих поселков, а также об изменении границ и переименовании некоторых районов и их центров».

1. Проект постановил утвердить в редакции Административной комиссии ВЦИК:

«Президиум Всероссийского Центрального Исполнительного Комитета ПОСТАНОВЛЯЕТ:

IV. Внести следующие изменения в названия районов и в состав их центров:

- а) по автономной Ойротской области:
  - 1) переименовать Лебедский район в район «Турочакский»;
  - 2) перенести центр Уймонского района из селения Катанда в селение Усть-Кокса с переименованием района в район «Усть-Коксинский»;
  - 3) перенести центр Улаганского района из селения Чулушман, в селение Усть-Улаган;
  - 4) переименовать Улалинский район в район «Ойроттуринский»;
  - 5) переименовать Успенский район в район «Чойский»;
  - 6) перенести центр Чемальского района из селения Чемал, в селение Элекмонар, с переименованием района в район «Элекмонарский»;

Председатель ВЦИК  
Секретарь ВЦИК

М. Калинин  
А. Киселев

КУ РА «ГАСПД РА». Ф. Р-33. оп. 2. д. 75. лл. 57-58. *Машинописная копия*

### **Из постановления**

**Президиума Ойротского областного исполнительного комитета Советов**

10 декабря 1934 года

О ликвидации мелкопоселкового  
землепользования в Чойском аймаке

Заслушав землеустроительный проект, познакомившись с постановлением по данному делу президиума Чойского аймакисполкома от 10 ноября с. г., постановлением производственного совещания при облзу от 28/XI с. г. и заключением облплановой комиссии от 3-го декабря с. г., президиум облисполкома ПОСТАНОВЛЯЕТ:

1. Проект организации территории центральных усадеб селений Паспаул, Левинский, Туньжа, Лопатинский, Нижний-Учек, Салганда, Адыман, В-Паспаул, Сугул, Пановка и ОРС леспромхоза - утвердить.

2. Утвердить предусмотренную проектом ликвидацию следующих мелкопоселковых землепользований: 1) поселка Софроновского и леспромхоза; 2) поселка В-Адыбан в числе 6 хоз-в с сселением их [в] Б. Карасук; 3) 13 хоз-в с сселением в поселок В. Паспаул; 4) поселка Петрушинского (3 хоз-ва) с сселением

в поселок Лопатинский, передав все пахотные и сенокосные угодья национальному Туньжинскому колхозу «Ойрот-Тура»; 5) пос. Ждановского (1 хозяйство) с селением в пос. Лопатинский за счет Лопатинского колхоза «Путь Ильича»; 6) ликвидировать самостоятельное зем.общество пос. Пильщиковского в числе 20 хозяйств, включив его вместе с территорией в состав центральной усадьбы Лопатинской без переселения; 7) поселок Николаевка в числе 15 хозяйств вместе с территорией включить в состав зем. общества центр, усадьбы Туньжа без переселения; 8) ликвидировать пос. Усть-Карым в числе 5 хоз-в с селением в поселок Нижний Учек; 9) ликвидировать самостоятельное земельное общество пос. Казанцевского Туньжинского с/совета в числе 7 хоз-в и вместе с территорией, находящейся в практическом пользовании с/х артели им. Сталина, передать без переселения в состав земельного общества пос. Ощепковского Кочкинское с/совета с 1-го января 1935 года.

3. Землепользования поселков Чаарбай и Караторбок оставить самостоятельными зем.обществами, одновременно обязать Чойский АИК развернуть в них общественно-массовую работу по коллективизации и выявлению необходимых к проведению мероприятий по переводу полукочевого национального населения этих поселков на оседлость.

4. Обязать нач. земработ по Чойскому аймаку проработать вместе с заинтересованными сторонами конкретные сроки подлежащих безусловному переселению хозяйств, а равно и вопрос компенсации расходов по переселению хозяйств, только имеющих право на землю, поселков Сафроновского, В. Адыбей, Петрушинского и Ждановского и внести это на утверждение Чойского АИКа.

5. Обязать облзу и облплан учесть национальные населенные пункты аймаков (Чойский, Турачакский и Ойрот-Туринский), не охваченных комплексными мероприятиями по переводу на оседлость и культурному строительству.

Пред. ОИКА  
Секретарь

Зайцев  
Толстошеев

КУ РА «ГАСПД РА». Ф. Р – 33. оп. 6. д. 41. л. 279. *Рукописный подлинник*

### **ВЫПИСКА из протокола № 12**

**Президиума Коргонского сельсовета Чарышского района Зап. Сиб. Края**  
состоявшегося 1 июля 1935 года

Присутствовало Президиума сельсовета – 4 человека.

Председатель Президиума сельсовета – Огнев Ананий Г.

Секретарь сельсовета – Лямкин Т.Л.

Повестка дня:

1. О возбуждении ходатайства перед Запсибкрайисполкомом, Чарышским райисполкомом, Ойротским облисполкомом и Усть-Канским аймакисполкомом

от передаче Коргонского сельсовета в административное подчинение Усть-Канского аймака Ойротской автономной области.

СЛУШАЛИ: По первому вопросу председателя сельсовета тов. Огнева А.Г.

ПОСТАНОВИЛИ: 1. Ходатайство гр-н колхозников Коргонского сельсовета поддержать. С указанными доводами колхозников согласиться. Просить крайсполком, Чарышский райисполком, Ойротский облисполком, Усть-Канский аймакисполком удовлетворить ходатайство колхозников Коргонского с/совета.

С подлинным верно: пред.сельсовета  
Президиум  
Секретарь  
Верно: Зав. Общ. Отд.

Огнев  
Кокорев, Епанчинцев  
Лямкин  
Ранко

КУ РА «ГАСПД РА». Ф. Р – 33. оп. 2. д. 131. л. 209. *Машинописная копия*

### **Из доклада СОВЕТСКОЕ СТРОИТЕЛЬСТВО В ОЙРОТИИ**

15 апреля 1935 года

Постановлением ВЦИК от 1/VII-1922 года выделена Ойротская Автономная область из бывшей Алтайской губернии в Горно-Алтайский уезд в составе 24-х волостей: Кош-Агачской, Уймонской, Шебалинской, Улаганской, Улалинской, Катандинской, Майминской, Алтайской, Горно-Онгудайской, Успенской, Лебедской, Чергинской, Ыныргинской, Песчанской, Туехтинской, Чемальской, Озеро-Куреевской, Паспаульской, Бешпельтирской, Салданской, Имеринской, Алтын-Кольской, Челушманской, Абайской с территорией 90358 кв.км. и густотой населения 0,7 чел. За 1 кв. км. или с населением 79909 человек.

В феврале мес. 1923 года было созван 1-й областной Съезд Советов.

Первые шаги работы Советов Ойротии были направлены на восстановление народного хозяйства.

В Ойротии господствовало почти поголовная неграмотность. По материалам 1-го Областного Съезда Советов грамотность составляло всего 6%, большую долю которой занимали сыны баев, попов, зайсанов и т.п. Работников коренного трудящегося населения были единицы, что являлось огромным препятствием в деле советизации Ойротии.

Административно-территориальное деление области было упорядочено в начале 1923 года. В результате было создано десять аймаков (районов). В 1926 году на основе постановления ВЦИК было произведено присоединение из Горной Шории следующих сельсоветов: Чибищенского, Курмач-Байгольского и Сурагашинского, а в 1930 г. из Солонешинского района были присоединены сельсоветы: Б-Ануйский, Усть-Мутинский, Ч-Ануйский, Каракольский, Маринский и Туратинский. Таким образом количество сельских советов увеличилось до 115 сельсоветов. Число районов не изменилось. Изменилась общая территория до



111158 кв. километров и население к 1934 г. выросло до 129147 чел. В том числе г. Ойрот-Тура 14035 ч.

Территориальная разбросанность сельских советов, взятая в среднем, составляет не более 75-ти км. от центра района, но если рассматривать в отдельности каждый сельсовет, то мы увидим, что некоторые из них находятся от аймачного центра до 200 км. и имеет территориальную разбросанность населенных пунктов внутри сельсовета до 100 и более км., имея в своем составе иногда до 30 поселков.

Районы (аймаки) Ойротской области находятся от областного центра от 60 до 500 км.

Аймаки Кош-Агач, Онгудай, Шебалино, Ойрот-Туринский и Элекмонарский связаны с центром области автодорожным сообщением (Чуйский тракт). Простыми колесными дорогами связаны аймаки Чойский, Турочакский, Усть-Канский, и Усть-Коксинский. При чем последние два аймака примерно, половина пути имеют по Чуйскому тракту. Улаганский аймак по Чуйскому тракту на расстоянии 400 км. имеет автосообщение и 80 км. тропа.

Все аймаки с областным центром за исключением Улаганского связаны телеграфно-телефонными линиями и с Улаганом радиосвязью.

Административной комиссии ВЦИК.

1. Название района с указанием является ли он старым или новым районом. Если район национальный, то указать какой по национальному составу населения и какой % населения ведущей национальности.

Ойротская Автономная Область, образована 1 июля 1922 г.

В области имеются следующие национальности: алтайцы, казаки, русские и очень не большое количество мордвы. % ведущей национальности алтайцы 38,2.

2. Территория района в кв.км. Область занимает территорию 101158 кв.км.

3. Количество и название входивших в состав с/с, городов и пр.

В административном отношении область распадается: (аймаки-районы)

Ойрот-Туринский, Турочакский, Чойский, Элекмонарский, Шебалинский, Онгудайский, Усть-Канский, Усть-Коксинский, Кош-Агачский, Улаганский. г. Ойрот-Тура.

Сельсоветов в области имеется 115, которые по аймакам расположены таким образом:

Ойрот-Туринский аймак: Майма-Чергачакский, Верх-Карагужинский, Ново-Улалушинский, Карасукский, Сайдыский, Александровский, Бирюлинский, Сиультинский, Манжерокский, Соузгинский.

Турочакский аймак: Антроповский, Артыбашский, Усть-Байгольский, Гурьяновский, Дмитриевский, Кебезенский, Мало-Чебеченский, Каначакский, Озеро-Куреевский, Суранашинский, Турочакский, Тондоншинский, Удаловский.

Чойский аймак: Верх-Учекский, Верх-Пьянковский, Ишинский, Кискинский, Кочкинский, Нижне-Ашпанакский, Нижнее-Пьянковский, Паспаульский, Сугульский, Салгандинский, Средне-Тыргинский, Тушкенецкий, Тунжинский, Челушкаринский, Иныргинский.

Элекмонарский аймак: Элекмонарский, Аносинский, Аюлинский, Ингурекский, Бешпельтирский, Куюмский, Чемальский, Чепошский, Едиганский, Узнезинский.

Шебалинский аймак: Актелский, Барагашинский, Бешпельтирский, Верх-Апшихтинский, Верх-Чергинский, Ильинский, Каспинский, Камлакский, Мало-Чергинский, Мыотинский, Топучинский, Улус-Чергинский, Чергинский, Шебалинский.

Онгудайский аймак: Онгудайский, Каракольский, Туэктинский, Ороктойский, Талдинский, Диолинский [...], Хабаровский, Купчегенский, Каянчинский, Еломанский, Ининский.

Усть-Канский аймак: Бело-Ануйский, Верх-Бело-Ануйский, Каракольский, Кырлыкский, Мендур-Сокконский, Соузарский, Мариинский, Сугашинский, Тюдралинский, Талицкий, Туратинский, Усть-Канский, Усть-Мутинский, Чечулихинский, Усть-Кучинский, Черно-Ануйский, Яконурский.

Усть-Коксинский аймак: Горбуновский, Катандинский, Курундинский, Нижне-Уймонский, Сахсабайский, Кайтанакский, Огневский, Усть-Коксинский, Терехтинский, Верх-Уймонский, Абайский, Тюнгурский, Тюгюрюкский, Красноярский.

Кош-Агачский аймак: Казахский, Чаган-Узунский, Кокоринский, Чибитский, Курайский, Джазаторский, Кош-Агачский.

Улаганский аймак: Балыктуюльский, Улаганский, Чодринский, Челушкаринский.

4. Общее количество населения на 1/1-35 г. 129147 человек

...

### Центр района

Административный центр области находится в городе Ойрот-Тура. г. Ойрот –Тура является постоянным центром области.

Центр области связывается с аймаками области трактами: Чемальским, Турочакским и Чуйским и находясь вблизи железно-дорожной станции Бийской является удобным пунктом, связывающим всю область по снабжению промтоварами.

Находясь вблизи сеющих районов Запсибкрая, как-то: Алтайский, Старо-Бардинский имеет постоянный рынок сбыта продуктов сельского хозяйства.

Центр области расположен на северной окраине и до Бийской ж.д.станции 100 км. Областной центр от самого отдаленного сельсовета стоит 683 км.

Областной центр связан с Краем телеграфом и радио. Аймаками связь имеется телеграфом со всеми аймаками, так же и радио. МТС расположена в 9 км. от областного центра.

Областной центр в прошлом был селом, поэтому помещений более или менее пригодных под жилое и учреждения были не достаточны, несмотря на усиленные темпы строительства по ведомствам кризис в квартирах, еще не изжит.

На 1935 году средствами и планами обеспечены следующие строительства: Дом Советов (жилдом ОИКа 18 кв., баня на 60 м., достройка аптеки,) гараж ОПС.

Зав.Орготделом ОИКа  
 Ответ.Иформатор

Корюгин

КУ РА «ГАСПД РА». Ф. Р- 33. оп. 1. д. 717. лл. 32-42. *Машинописный подлинник*

### СВЕДЕНИЯ

**о количестве колхозов и населения в них по Ойрот-Туринскому аймаку и гор.Ойрот-Тура, Ойротской авт. области**  
 (по данным июньского учета скота 1936 г.)

Наимен. с/советов	Наименование колхоза	Кол.насел. в колхозах	Рас-е от с/с до г.Ойрот-Тура	Рас-е от с/с до колх.
М.Чергачакский	с/х ар.Земледел.	352	10	2
	«Память Куйбыш.»	186		
	«Ударник»	339		
	«Им.Сталина»	386		
	«Верн.Путь»	317		
	Пр.кол.Дзержинск	206		2
	«Новая жизнь»	204		
	«Красн.партиз.»	137		
	с/х ар.Большевик	138		
	8 марта	216		
	Итого по с/с	2583		
Соузгинский	Им.Кирова	102		
	Искра	180	26	6
	Пр.пр.17 партсъезда	65		2
	Итого	347		
Бирюлинский	с/х ар.Им.Ворош.	231	23	

	Герой труда	138		4
	Красн. орлы	353		
	Красн. борец	142		
	Красн. Алтай	196		6
	Итого	1060		
В.Карагужинский	Завет Ленина	589	12	
	2 Пятилетка	378		
	Итого	967		
Сайдысский	Крест.газета	106	35	3
	Пр.кол. им.Хабарова	88		3
	с/х ар. Кызыл Мар	89		5
	с/х Кызыл Ойрот	144		
	Итого	427		
Карасукский	Путь Ленина	81	20	
	Пр.кол.Им.Молотова	49		6
	Кызыл Чалмон	117		
	2 пятилетка	203		3
	Итого	450		
Н.Улалинский	Пр.кол.Им. Калинина	83	7	12
	-//-Стаханова	125		12
	с/х ар.им.Буденного	178		
	Итого	386	4	
Манжерокский	Пр.кол.Крас. Знамя	185	45	15
	Правда	244		
	Им.Кирова	137		
	Итого	566		
Александровский	с/х ар. Яны Ярык	164	30	5
	17 партсъезд	160		
	Скотовод	133		10
	Память Ленина	70		10

	Марал	139		15
	Ойрот	178		
	Итого	844		
г.Ойрот-Тура	Им.Алферова	240		
	Трудовик	251		
	Томми	127		
	Итого	618		
	Всего по аймаку	8248		
Б.Сультинский				

Начальник Обл УНХУ  
Ст. Экономист  
Верно:

Лебедевич  
Ватрушев

КУ РА «ГАСПД РА». Ф. Р – 33. оп. 1. д. 876. л. 217. *Машинописная копия*

## ПОСТАНОВЛЕНИЕ

Президиума Всероссийского Центрального Исполнительного Комитета  
Москва

20 июля 1936 года

Об административно-территориальном составе Западно-Сибирского края.

Президиум Всероссийского Центрального Исполнительного Комитета  
ПОСТАНОВЛЯЕТ:

Утвердить следующий административно-территориальный состав Западно-Сибирского края:

Ойротская автономная область.

1. Кош-Агачский аймак в составе сельсоветов: Джазаторский, Казакский, Кокоринский, Кош-Агачский, Курайский, Чаган-Узунский и Чибитский. Центр аймака в селении Кош-Агач.

2. Ойрот-Туринский аймак в составе сельсоветов: Александровский, Бирюлинский, Верх-Карагужский, Карасукский, Майма-Чергачекский, Манжерокский, Ново-Улалинский, Сайдыский, Сиультинский и Соузгинский. Центр аймака в городе Ойрот-Тура.

3. Онгудайский аймак в составе сельсоветов: Елинский, Еломанский, Инский, Купчегенский, Каракольский, Каянчинский, Онгудайский, Ороктойский, Толдинский, Туэктинский и Хабаровский.

4. Турочакский аймак в составе сельсоветов: Антроповский, Артыбашский, Гурьяновский, Дмитриевский, Каначакский, Кубезенский, М.Чебеченский,

Озеро-Куреевский, Суранашенский, Тандошинский, Турочакский, Удаловский и Усть-Байгольский. Центр аймака в селении Турочак.

5. Улаганский аймак в составе сельсоветов: Балыктуюльский, Улаганский, Чадринский и Челушманский. Центр аймака в селении Усть-Улаган.

6. Усть-Канский аймак в составе сельсоветов: Бело-Ануйский, Верх-Бело-Ануйский, Каракольский, Кырлыкский, М.Саконский, Мариинский, Соузгинский, Сугашинский, Талицкий, Туратинский, Тюдралинский, У.Канский, У.Кучинский, У.Мутинский, Черно-Ануйский, Чечупинский и Яконурский. Центр аймака в селении Усть-Кан.

7. Усть-Коксинский аймак в составе сельсоветов: Абайский, Верх-Уймонский, Горбуновский, Кайтанакский, Катандинский, Красноярский, Курундинский, Ниже-Уймонский, Огневский, Сахсабайский, Терехтинский, Тюгурюкский, Тюнгурский и Усть-Коксинский. Центр аймака в селении Усть-Кокса.

8. Чойский аймак в составе сельсоветов: Верх-Пьянковский, Верх-Учекский, Иныргинский, Ишимский, Кискинский, Кочкинский, Ново-Ашпанакский, Ново-Пьянковский, Паспаульский, Салагандинский, Средне-Тыргинский, Сугульский, Тунджинский, Тушкенский и Челушкаринский. Центр аймака в селении Чоя.

9. Шебалинский аймак в составе сельсоветов: Актельский, Барагашинский, Бешпельтирский, Верх-Апшияхтинский, Верх-Чергинский, Ильинский, Камлакский, Каспинский, М.Чергинский, Маютинский, Толучинский, Улус-Чергинский, Чергинский и Шебалинский. Центр аймака в селении Шебалино.

10. Элекмонарский аймак в составе сельсоветов: Аносинский, Аюлинский, Бошпельтирский, Ингурский, Куюмский, Узнезинский, чемальский, Чепошский, Элекмонарский и Эдиганский. Центр аймака в селении Элекмонар.

11. Город Ойрот-Тура — Центр Ойротской автономной области. Подчинен непосредственно облисполкому Айротской автономной области.

Председатель ВЦИК  
Секретарь ВЦИК

М. Калинин  
А. Киселев

**ПОСТАНОВЛЕНИЕ  
Всероссийского Центрального Исполнительного Комитета**

Москва

28 сентября 1937 года

О разделении Западно-Сибирского края на Новосибирскую область и Алтайский край.

Всероссийский Центральный Исполнительный Комитет **ПОСТАНОВЛЯЕТ:**

а) Разделить Западно-Сибирский край на Новосибирскую область с центром в г. Новосибирске и Алтайский край с центром в г. Барнауле.

б) Выделить в состав Алтайского края Ойротскую автономную область и следующие города и районы.....

Председатель ВЦИК

М. Калинин

За секретаря ВЦИК член Президиума ВЦИК

А. Артюхина

КУ РА «ГАСПД РА». Ф. Р – 33. оп. 2. д. 157. л. 111. *Машинописный подлинник*

**ПОСТАНОВЛЕНИЕ  
Президиума Ойротского областного  
исполнительного комитета Советов**

28 марта 1938 года

О включении Майма-Чергачакского сельсовета Ойрот-Туринского Аймака и территории пригородных колхозов и городскую черту гор. Ойрот-Тура Ойротской Автономной Области /вносит горсовет/.

Учитывая, что существующая городская черта гор. Ойрот-Тура ни по своим размерам, ни по удобствам не обеспечивает правильное развитие городского хозяйства и превращения областного центра в подлинно-культурный социалистический город, особенно имея в виду перспективы хозяйственного роста в годы 3 пятилетки и последующий период Президиум Облисполкома **ПОСТАНОВЛЯЕТ:**

1. Поддержать ходатайство Ойрот-Туринского Городского Совета о расширении городской черты и проведению планировки города.

2. Просить оргкомитет по Алтайскому Краю и Президиум Всероссийского Центрального Исполнительного Комитета утвердить включение в городскую черту гор. Ойрот-Тура прилегающего Майма-Чергачакского сельсовета Ойрот-Туринского Аймака и территории пригородных колхозов.

3. Просить оргкомитет ВЦИК по Алтайскому краю и Совнарком РСФСР отпустить 120 тыс.руб. в 1938 г. на производство работ по планировке города Ойрот-Тура.

и.о.Пред.Облисполкома  
Секретарь ОИК а

/Кандараков/

КУ РА «ГАСПД РА». Ф. Р – 33. оп. 1. д. 1032. л. 6. *Машинописный подлинник*

**ПРОТОКОЛ №20 (198)**  
**заседания Президиума Ойротского областного**  
**исполнительного комитета Советов**

г. Ойрот-Тура

8 мая 1939 года

Присутствовали: члены президиума – Шульман, Алагызов.

Заместитель председателя Облисполкома - т. Берунов, секретарь Обкома ВКП(б) – т. Антонов.

От отделов и учреждений: Обл.план - Храмов, Облторготдел – т. Сафранов, Облуполнарком заг. - Кандюрин, Местпром - Литвинов, Обл.суд. Задонский, Обл.прокурор - Кузнецов, Облфо - Полех, Заготпушнина - Авдеев, ОблОНО - Акулова, Облкомхоз - Фомин, Заготконттора ОПС - Воробьев, Зяблицкий, работники аппарата ОИК: Вишняков, Апаков, Тартыков.

**СЛУШАЛИ:**

§-16. Об изменении границ колхозов им.Ежова, им. Ворошилова и Горный партизан, Усть-Канского аймака, в связи с уничтожением недостатков землепользования по госактам, выданным в 1936 г. и о прирезке колхозу им. Ворошилова урочища Шинок, площадью около 700 га, отрезаемого от Солонешенского м/совхоза № 232 (доклад т. Гусев).

**ПОСТАНОВИЛИ:**

В соответствии с решением Облземкомиссии от 7/V-39 г. протокол № 8. Проект, составленный Усть-Канским АЗО и утвержденный президиумом Усть-Канского АИК от 15/XII – 38 г. протокол № 76, предусматривающий разграничение усадебных центров колхоза им. Ежова, им. Ворошилова и «Горный партизан» Усть-Канского аймака, находящихся в настоящий момент в общем центре – селе Черный-Ануй и обмен пахотными участками между этими колхозами – утвердить.

Учитывая, что колхоз им. Ворошилова в течении ряда лет использует на правах аренды участок земли в долине р. Шинок, площадью около 700 га., закрепленный за Солонешенским м/совхозом № 232 утвердить проект отрезки этого участка от м/совхоза и передать его колхозу им.Ворошилова Усть-Канского аймака.

Просить Оргкомитет президиума Верховного Совета РСФСР по Алтайскому краю ходатайствовать перед СНК Союза ССР об утверждении данного решения Ойротского Облисполкома о замене госактов колхозом им.Ежова, им.



Ворошилова и «Горный партизан», Усть-Канского аймака, Ойротской автономной области и о разрешении произвести от Солонешенского м/совхоза № 232 участка земли площадью 700 га., для передачи его колхозу им.Ворошилова, Усть-Канского аймака Ойротской автономной области и, связи с этим об изменении административной границы между Усть-Канским аймаком, Ойротской автономной области и Солонешенским районом Алтайского края.

Председатель Облисполкома  
И.о. секретаря ОИК

Кандараков  
Рытов

КУ РА «ГАСПД РА». Ф. Р-33. оп. 6. д. 61. л. 13. *Машинописный подлинник*

**ПРОТОКОЛ №4**  
**заседания президиума Ойротского областного**  
**исполнительного комитета Советов**

г.Ойрот-Тура

19 июня 1939 года

Присутствовали: члены президиума - т. Алагызова, т. Шульман, т. Дорогов, Зампредседателя ОИК - т. Берунов. От отделов и ведомств: Горсовет - Тонкошкуров, Облстройтрест - Шарабарин, Облфо - Шевелев, ОблЗО - Жданов, Облплан - Захваткин, Облпрокуратура - Осколкова, Облмузей - Евмин, Малярная станция - Кокорин, Местпром - Литвинов, Управление стройматериалов - Борин, Горкомхоз - Дрыгин, Фомин, ОблОНО - Бороданов, из аппарата ОИК - Мельчихин, Вишняков, Исаенко.

**СЛУШАЛИ:**

§-3. Об изменении административной границы между Онгудайским и Усть-Коксинским аймаками, Ойротской А.О. (доклад т. Гусев).

**ПОСТАНОВИЛИ:**

Учитывая, что земли гос.зем фонда Усть-Коксинского аймака примыкающие с юга к границе с Онгудайским аймаком, не используются колхозами Усть-Коксинского аймака, в виду отдаленности этих земель от населенных пунктов, считать целесообразным передачу этого участка (площадью около 400 га.) смежным колхозам Онгудайского аймака, испытывающим недостаток в выпасных и сенокосных землях и ходатайствующих о прирезке вышеупомянутого участка, фактически ими уже освоенного. Принятое в связи с этим постановление Усть-Коксинского и Онгудайского АИК об изменении границ между этими аймаками - утвердить.

Установить новую границу между Усть-Коксинским и Онгудайским аймаками по рекам Маргала и Тюгурюк.

Просить Оргкомитет президиума Верховного Совета РСФСР по Алтайскому краю ходатайствовать перед президиумом Верховного Совета РСФСР об утверждении данного решения президиума Ойротского облисполкома.

Зампредседателя ОИК  
И.о.Секретарь ОИК

Берунов  
Мельчихин

КУ РА «ГАСПД РА». Ф. Р-33. оп. 6. д. 61. л. 86. *Машинописный подлинник*

**О перенесении центра Ойрот-Турского аймака  
Ойротской автономной области  
(Постановление от 16 марта 1940 года)**

Перенесение центра Ойрот-Турского аймака Ойротской автономной области из города Ойрот-Тура в селение Майма-Чергачак признать нецелесообразным.

КУ РА «ГАСПД РА». Ф. Р-33. оп. 2. д. 181. л. 36. *Машинописная копия*

**ПРОТОКОЛ № 179  
заседания бюро Ойротского Обкома ВКП(б), Алтайского края  
8 декабря 1947 года**

§1. О переименовании Ойротской автономной области (т. Сапего)  
*(Принято совместно с Облисполкомом)*

Обком ВКП(б) и облисполком считают необходимым переименовать Ойротскую автономную область, так как термин ОЙРОТ не соответствует исторической действительности.

Во-первых, большинство тюркоязычных племен Горного Алтая, объединённых в 1922 году в Ойротскую автономную область, назывались и продолжают называть себя алтайцами (алтайкижи), а не ойротами.

Термин ОЙРОТ не привился алтайцам в качестве самоназвания несмотря на то, что Ойротская область существует 25 лет. Алтайское население во всех официальных документах пишет не ОЙРОТ, а АЛТАЕЦ.

Во-вторых ОЙРОТ – это алтайское произношение термина «ОЙРАТ». Последний же является названием волжских калмыков, говорящих на монгольском наречии, входивших до Великой Отечественной войны в Калмыцкую АССР. Термин «ОЙРОТ» является синонимом терминов «калмык» или «западный монгол» и совершенно чужд алтайцам.

В-третьих, среди алтайцев «ойрот» известен в династическом значении. Им называли династию западно-монгольских ханов, жестоко угнетавшую алтайские племена на протяжении трёх веков, до половины 18 века включительно.

В преданиях алтайцев все многочисленные западно-монгольские ханы выступают под общим собирательным именем «Ойрот-хан».

В-четвертых, термин «ОЙРОТ» в Горном Алтае был знаменем объединения реакционных сил. Об этом говорят следующие исторические факты.

В 1904-1905 гг. на Алтае возникло движение «бурханизма». Вожаками его были крупнейшие баи и зайсаны алтайцев и монгольские ламы. Движение шло под религиозными лозунгами и ориентировано было на отторжение Алтая под протекторат Японии. В «молитвах» бурханистов ханом алтайцев являлся Япон-хан, который отождествлялся с Ойрот-ханом («Япон-хан – Ойрот-хан»). В 1918 году, в период колчаковщины в Горном Алтае, была предпринята попытка эсеров, белогвардейских офицеров и местных буржуазных националистов создать «государство Ойрот», путем объединения Горного Алтая, Минусинского края, Урянхайского края (ныне Тувинская автономная область) и Китайского Туркестана. Из этой всеобъемлющей попытки ничего не вышло, кроме организации колчаковской белогвардейской Управы на Алтае, получившей название Каракорумской Управы, память о которой вызывает презрение и ненависть в ней у трудящихся алтайцев.

Наконец, ещё лет десять тому назад местные буржуазные националисты, совместно с троцкистско-бухаринским отребьем, снова облекли свои контрреволюционные замыслы под именем «ОЙРОТ», мечтая о создании «Ойрот-Го».

Все изложенное делает неприемлемым для области наименование Ойротской.

Ойротский Обком ВКП(б) и Облисполком считают целесообразным переименовать Ойротскую автономную область в Горно-Алтайскую автономную область. Это наименование правильно отразит, во-первых, самоназвание населения (алтайцы), во-вторых, предотвратит смешение её с Алтайским краем и подчеркнет её географическое положение, так как область целиком расположена в Горном Алтае. В соответствии с этим административный центр области гор. Ойрот-Тура переименовать в город Горно-Алтайск.

Переименовать Ойрот-Турский сельский аймак в Майминский аймак.

Просить Алтайский крайком ВКП(б) и крайисполком поддержать настоящее решение.

Просить Политбюро ЦК ВКП(б) утвердить данное постановление.

Комитет по делам ЗАГС и архивов РА, отдел хранения спецдокументов Ф. П-1. оп. 2. д. 550. лл. 111-113. *Машинописный полинник*



# ГОРНО-АЛТАЙСКАЯ АВТОНОМНАЯ ОБЛАСТЬ

стного  
я Горно-  
ости

РАДН СРСР  
САВЕТА СССР  
АНКИНГ ФАРМОН  
АДИЖИЯНЫН УКАЗЫ  
СЭДЭ ҮБӨРӨНӨ ЗАСЫРАПЭТЭВЭ  
МӨҮЭТНИН ФАРМАНЫ  
УУРБС ПРЕЗИДИУМУ ИСАКАС



УКАЗА ПРЕЗИДИУМУ СОВЕТОВ  
РСФСР ИВСТАКАС РИДМЕС  
СССР ЖОГОРКУ СОВЕТИНИ  
УКАЗНИ ПРЕЗИДИУМИ  
УКЕН ТЫЛЧЫЛЫК  
СССР ЕКАРЫ СОВЕТАНИ  
MSY LIUDU ÖLEMÖÖKÖSU  
PREZIDIUMI SEADLUS

## УКАЗ ПРЕЗИДИУМА ВЕРХОВНОГО СОВЕТА СССР

О награждении Горно-Алтайской автономной области  
орденом Дружбы народов

За большие заслуги  
области в деле укрепления  
достижения в хозяйствен  
ствование 50-летия Со  
ГОРНО-АЛТАЙСКОЙ  
Горно-Алтайской автономной  
Дружбы советских народов,  
содействие и в оза-  
наградить Республик



Исполнительный комитет Совета депутатов  
трудящихся Ойротской автономной области  
Алтайского края



**У К А З**  
**ПРЕЗИДИУМА ВЕРХОВНОГО СОВЕТА РСФСР**

**О переименовании Ойротской автоном-  
ной области Алтайского края**

Удовлетворить просьбу трудящихся Ойротской автономной области Алтайского края о переименовании Ойротской автономной области в Горно-Алтайскую автономную область, города Ойрот-Тура в город Горно-Алтайск и Ойрот-Турского сельского аймака в Майминский аймак.



Председатель Президиума  
Верховного Совета РСФСР — И. ВЛАСОВ

Секретарь Президиума  
Верховного Совета РСФСР  
(П. Вахмуров)

*П. Вахмуров*

Москва, 7 января 1948 года

**УКАЗ**

**Президиума Верховного Совета РСФСР**

**о переименовании Ойротской автономной области Алтайского края**

Москва

7 января 1948 года

Удовлетворить просьбу трудящихся Ойротской автономной области Алтайского края о переименовании Ойротской автономной области в Горно-Алтайскую автономную область, города Ойрот-Тура в город Горно-Алтайск и Ойрот-Турского сельского аймака в Майминский аймак.

Председатель Президиума Верховного Совета РСФСР

И. Власов

Секретарь Президиума Верховного Совета РСФСР

П. Бахмуров

КУ РА «ГАСПД РА». Ф. Р-33. оп. 2. д. 306. л. 9. *Машинописный подлинник*

**РЕШЕНИЕ № 330/2**

**Исполнительного комитета Алтайского краевого**

**Совета депутатов трудящихся**

г. Барнаул

16 апреля 1952 года

О перечислении Каргонского сельского Совета  
Чарышского района в состав Усть-Канского аймака  
Горно-Алтайской автономной области

В соответствии с Указом Президиума Верховного Совета РСФСР от 28 марта 1952 года «О перечислении Каргонского сельского Совета Чарышского района Алтайского края в состав Усть-Канского аймака Горно-Алтайской автономной области», - исполнительный комитет краевого Совета депутатов трудящихся РЕШИЛ:

1. Обязать председателя Чарышского райисполкома тов. Боровкова, председателя Горно-Алтайского облисполкома тов. Тухтубаева создать согласительную комиссию по передаче и приему Каргонского сельского Совета из Чарышского в административное подчинение Усть-Канского аймака Горно-Алтайской автономной области.

Работу по приему и передаче Каргонского сельского Совета закончить к 1 мая 1952 года, копию акта приема-передачи представить Крайисполкому не позднее 10 мая 1952 года.

2. Обязать начальника краевого управления сельского хозяйства тов. Барабаш, начальника управления землеустройства тов. Скавронскую, заведующего краевым финансовым отделом тов. Бабушкина, уполномоченного Министрства заготовок по краю тов. Фролова, начальника крайстатуправления тов. Подсохина, председателя краевой плановой комиссии тов. Облог, заведующего

краевым отделом здравоохранения тов. Воронцова, заведующего краевым отделом народного образования тов. Давыдова, заведующего краевым отделом социального обеспечения тов. Казанцева, заведующего краевым отделом культпросветработы тов. Владимирского, заведующего краевым торговым отделом тов. Причиненко, председателя Крайпотребсоюза тов. Никифорова провести необходимые мероприятия по подведомственным организациям и предприятиям связи с перечислением Каргонского сельского Совета из Чарышского района в Усть-Канский аймак Горно-Алтайской автономной области.

Председатель исполкома  
За Секретаря исполкома, член исполкома

К. Пысин  
А. Облог

КУ РА «ГАСПД РА». Ф. Р – 33. оп. 2. д. 428. *Машинописный подлинник*

### **ОБЪЯСНИТЕЛЬНАЯ ЗАПИСКА № 299**

22 июня 1953 года

Об укрупнение сельских Советов Горно-Алтайской автономной области

Рассмотрев материалы аймакисполкомов, облисполком считает необходимым произвести укрупнение сельских Советов путем упразднения и передачи 27 Советов в состав смежных с ними сельских Советов, в том числе по Турочакскому аймаку – Мало-Чебеченский, Чуитинский и Антропский; Чойскому – Ишинский, Сугульский и Верх-Учекский, Ашпанакский, Кочкинский, Тунджинский; Усть-Коксинскому – Тюнгурюкский, Сахсабайский, Огнёвский, Терехтинский, Майминскому – Нижне-Улалушинский; Усть-Канскому – Каракольский, Туратинский, Верх-Бело-Ануйский, Усть-Кучинский, Мендор-Саконский и Соузарский; Шебалинскому – Мьютинский, Верх-Чергинский, Апшуяхтинский; Онгудайскому – Туэктинский; Эликмонарскому – Узнезинский, Аюлинский и Кош-Агачскому – Кокоринский сельские Советы.

#### **В Турочакском аймаке предлагается объединить три сельсовета**

I. Необходимость в объединение Мало-Чебеченского, Чултинского и Суранашенского сельских Советов объясняется тем, что в 1950 году колхозы им. Сталина Суранашенского сельсовета и им. Калинина Мало-Чебеченского сельсовета объединены в один колхоз им. Калинина с центральной усадьбой на территории Суранашенского сельсовета. После укрупнения колхозов на территории Мало-Чебеченского сельсовета осталось проживать всего лишь 31 хозяйство колхозников, которые вошли в полеводческую и животноводческую бригады колхоза им. Калинина. Других учреждений, организаций, кроме начальной школы на территории Мало-Чебеченского сельсовета нет, вследствие малого объема работы, этот сельский Совет свою деятельность почти прекратил. Сельсовет в своем составе имеет 9 депутатов.

Также вследствие малого объема работ, отсутствия колхоза и других организаций, почти прекратил свою деятельность и Чултинский сельсовет, который насчитывает 380 человек населения. В состав сельсовета было избрано 9 депутатов.

На территории Суранашенского сельсовета имеется один колхоз, почтовое отделение, медицинский и ветеринарный пункты, сельпо, начальная школа, депутатов избрано 9 человек. Суранашенский сельсовет расположен ближе к районному центру на 15 км., чем Мало-Чебеченский, Чултинский.

Считает целесообразным Мало-Чебеченский и Чултинский сельсоветы упразднить и передать их в состав Суранашенского сельсовета, а Суранашенский сельский Совет переименовать в Верх-Лебедской, так как он расположен в верховьях реки Лебедь. Название «Суранашенский» присвоено по жителю в то время кулака Суранашева.

II. Объединение Антропского и Дмитриевского сельсоветов также объясняется тем, что до 1950 года на территории этих сельсоветов было 6 колхозов, которые в конце 1950 года объединились в один колхоз «Путь Ленина» с центром в с. Дмитриевка. В Антропском сельсовете после объединения осталось всего 99 колхозников колхоза «Путь Ленина» и рабочих и служащих организаций.

Расстояние от районного центра до Антропа 55 км., а до Дмитриевки -35. Кроме того пос. Антроп намечено перенести на центральную усадьбу колхоза «Путь Ленина» в с. Дмитриевку где имеется отделение связи, изба-читальня, фельдшерский пункт, ветеринарный участок, сельпо, неполная средняя школа, маслодельный завод и другие учреждения. Поэтому дальнейшее существование Антропского сельсовета нецелесообразно и его предлагается объединить с Дмитриевским сельсоветом, с центром в с. Дмитриевка.

### **В Чойском аймаке предлагается укрупнить 6 сельсоветов.**

I. Ишинский сельсовет упразднить и передать его Чойскому сельсовету, так как территории Ишинского сельсовета нет ни одного колхоза и жителей осталось всего 136 человек. Сам поселок Иша, в котором живут колхозники сельхозартели «Путь к коммунизму», передать Верх-Пьянковскому сельсовету по месту нахождения центральной усадьбы колхоза «Путь к коммунизму», а второй поселок с населением 43 человека, где расположена промартель им. Кирова, по тяготению передать в Чойский сельсовет.

Туньжинский сельсовет имел один колхоз «Горный Алтай», население составляет 288 человек. Депутатов избрано 9 человек, по территориальному делению тяготеет к Чойскому Совету, который находится в 7 км. Вследствие этого, а также малого объема работ передать его Чойскому сельсовету за исключением поселка Левенка, которая вошла при объединении в колхоз им. Маленкова Паспаульского сельсовета. Чойский сельский Совет будет иметь три колхоза, две промартели, население 2590 человек, изба-читальню, начальных школ 3, одна средняя школа, сельпо и другие районные организации.



II. Сугульский сельсовет в своем составе имеет 9 депутатов. Предлагается упразднить с присоединением его к Паспаульскому сельсовету, так как эти два сельсовета расположены друг от друга на расстоянии всего 6 километров и вследствие малого объема работы Сугульского сельсовета также передать в Паспаульский; Кочкинский сельсовет, имея в виду, что этот Совет не имеет перспектив для дальнейшего развития, в настоящее время имеющаяся промартель «Память Чкалова» перебазирована в с. Паспаул, население его тяготеет к Паспаулу.

В Паспаульском сельсовете нет в настоящее время кроме самого Паспаула ни одного населенного пункта. С присоединением к нему Сугульского и Кочкинского сельсоветов в него будет входить 8 населенных пунктов, с населением 1374 человека, тремя колхозами, двумя промартелями, промкомбинат, сельпо, начальные и семилетние школы. В Паспаульский сельсовет было избрано 9 депутатов.

III. Упраздняется Верх-Учекский сельсовет ввиду его малочисленности и смежности колхозного землепользования со Средне-Тыргинским сельсоветом. Центр укрупненного сельсовета предлагается селе Тырга с новым наименованием «Тыргинский». В объединенном сельсовете будет два колхоза с населением 296 человек, населенных пунктов 8, расположенных от центра сельсовета в пределах 10 километров.

IV. Ашпанакский сельсовет, в котором нет ни одного колхоза и население всего 138 человек, предлагается упразднить и передать его в Ыныргинский сельсовет, так как его жители являются колхозниками сельхозартели им. Калинина Ыныргинский сельсовета.

Кроме того, в Чойском районе предполагается реорганизовать Челушкаринский сельсовет, в котором нет ни одного колхоза, а есть только одна промартель. Предлагается перенести в другое село Ак-Тюрюк Челушкаринского сельсовета (по р. Уймень) и наименовать этот сельсовет «Уйменьским», который будет объединять рабочих леспромхоза и одну промартель, расположенных в 9 поселках по течению реки Уймень, а поселки Н-Челушкара и Греховский, где проживают колхозники объединенной сельхозартели им. Калинина, Ыныргинский сельсовета передать Ыныргинскому сельсовету.

#### **По Усть-Коксинскому аймаку упраздняется 4 сельсовета**

I. Во время объединения колхозов произведено слияние сельхозартели им. Чапаева Сахасабайского сельсовета с колхозом «Память Чкалова», Усть-Коксинского сельсовета, центр укрупненного колхоза «Память Чкалова» находится в селе Баштана Усть-Коксинского сельсовета на расстоянии 6 км. от него. В настоящее время в Сахасабайском сельсовете осталась одна ферма укрупненного колхоза «Память Чкалова». Таким образом предлагается Сахасабайский сельсовет упразднить, и передать его в состав Усть-Коксинского сельсовета. В Сахасабайский сельсовет избрано 9 депутатов. В Усть-Коксинский - 25 депутатов.

II. На территории Тюгурюкского сельсовета также нет ни одного колхоза, имеется только одна животноводческая ферма укрупненного колхоза «Ленинский комсомол» Красноярского сельсовета в с. Юстик. В Тюгурюкский сельсовет набрано 9 депутатов. Тюгурюкский сельсовет предлагается упразднить, а его территорию передать – село Тюгурюк, в котором проживают колхозники сельхозартели «Ленинский комсомол» Красноярскому сельсовету центр село Красноярска, расстояние от с. Тюгурюк до с. Красноярки 17 км. Красноярскому сельсовет будет иметь население 550 человек, один колхоз, 6 населенных пунктов, изба-читальня, две начальные школы, сельпо, почтовое отделение.

III. На территории Огнёвского сельсовета один колхоз, перспективного развития хозяйства и экономики в этом Совете не предполагается. По рельефности места население тяготеет к Кайтанакскому сельсовету. Предлагается Огнёвский сельсовет упразднить и предать его Кайтанакскому сельсовету с центром с. Кайтанак. На территории Кайтанакского сельсовета будет два колхоза, маралосовхоз, сельский клуб, изба – читальня, медицинский пункт, три школы. Удобно расположен для связи с районным центром Усть-Кокса. В Огнёвский сельсовет избрано 9 депутатов и в Кайтанакский - 9 депутатов.

IV. Предлагается упразднить Терехтинский сельсовет, передав его Горбуновскому сельсовету. Терехтинский сельсовет имеет население 426 человек, один населенный пункт, одну школу, избу-читальню, один колхоз, других культурно-просветительных учреждений нет. От Горбуново находится на расстояние 7 км., земли колхозов смежные. Объединенный Горбуновский сельсовет будет иметь два колхоза, две начальных школы, сельпо, избу-читальню, клуб, два магазина, население будет составлять 711 человек. Центр сельсовета расположен удобно. От райцентра находится на расстояние 7 км.

### **По Шебалинскому аймаку предлагается упразднить 3 сельсовета**

I. Верх-Апшухтинский сельский Совет находится в селе Верх-Апшухта с населением 240 человек, в своем составе имеет одну начальную школу, избу-читальню, один колхоз «Красная Армия», других населённых пунктов не имеет. 22 февраля 1953 года в состав сельского Совета избрано 9 депутатов, выбывших нет.

Каспинский сельский Совет находится от села Верх-Апшухта на расстоянии 20 километров, на территории сельского Совета имеется один населенный пункт - село Каспа (центр сельсовета) с населением 300 человек, одна начальная школа, колхоз «Тан Челмон», в состав сельсовета избрано 9 депутатов.

Вследствие того, что объем работы этих сельских Советов незначителен, целесообразно Каспинский сельский Совет влить в Верх-Апшухтинский, назвав укрупненный сельсовет Верх-Апшухтинским с центром село Верх-Апшухта. Укрупненный Верх-Апшухтинский сельсовет будет иметь один населенный пункт Каспа, расположенный от центра сельсовета на расстоянии 20 километров, два колхоза, изба - читальня, медицинский пункт и две начальных школы.

II. Мало-Чергинский сельский Совет имеет 3 населенных пункта: Малая Черга, Интигеш, Гордуба с населением 342 человека в своем составе имеет две начальных школы, один клуб, одна изба-читальня, один колхоз «Заветы Ленина», других населенных пунктов не имеет. 22 февраля 1953 в состав сельсовета избрано 9 депутатов, выбывших нет.

Верх-Чергинский сельский Совет находится от села Малая Черга на расстоянии 8 километров, на территории сельского Совета имеется один населенный пункт Верх-Черга с населением 219 человек, одна начальная школа и колхоз «Парижская коммуна». В состав сельсовета избрано 9 депутатов, выбывших нет.

Вследствие того, что объем работ этих сельских Советов незначителен, в дальнейшем целесообразно Верх-Чергинский сельский Совет объединить с Мало-Чергинским, назвав укрупненный сельсовет «Мало-Чергинским» с центром село Малая Черга.

Укрупненный Мало-Чергинским сельсовет будет иметь четыре населенных пункта, три школы, один клуб, одну избу-читальню, два колхоза.

III. Шебалинский сельский Совет имеет 3 населенных пункта, с. Шебалино, Арбайта, Оленесовхоз, с населением 3143 человека. В своем составе имеет одну среднюю школу, одну неполную среднюю, клуб, избу-читальню, один колхоз «Путь Ленина», один сырзавод, районную больницу, районное отделение Связи, три промысловых предприятия, 53 аймачных организации, в состав сельского Совета избрано 29 депутатов.

Мыютинский сельский Совет расположен от Шебалино на расстоянии 15 километров на территории сельского Совета имеется один населенный пункт Мыюта (центр сельского Совета) с населением 426 человек, одна семилетняя школа, одна промартель, одна изба-читальня, один колхоз им. Молотова, в состав сельского Совета избрано 9 депутатов, выбывших нет.

Вследствие того, что объем работы этого сельского Совета незначителен, в дальнейшем целесообразно Мыютинский сельский Совет влить в Шебалинский, назвав укрупненный сельский Совет «Шебалинский» с центром село Шебалино.

Укрупненный Шебалинский сельский Совет будет иметь четыре населенных пункта, одну среднюю и две семилетних школы, один клуб, две избы – читальни, четыре промысловых предприятия, контору Связи, районную больницу, 53 аймачных организации и два колхоза.

**По Майминскому аймаку предлагается упразднить один сельсовет**

Ново-Улалинский сельсовет расположен в с. Н.-Улала в 8 км. от центра Верх-Карагужинского сельсовета, Н-Улалинский сельсовет в своем составе имеет 9 депутатов, на территории его расположен колхоз им. Буденного, центр которого удален от сельсовета на расстояние 7 км., других социально-культурных учреждений нет. Предлагается Н-Улалинский сельсовет передать в Верх-Карагужинский.

В объединенном Верх-Карагужинском сельсовете, расположенном от районного центра в 12 км., будет населения 1324 человек, три колхоза, изба-читальня, клуб, три школы, сельпо, три магазина. В Верх-Карагужинский сельсовет избрано 9 депутатов.

#### **По Кош-Агачскому аймаку упраздняется один сельсовет**

Кокоринский сельсовет имеет 2 колхоза, избу-читальню, начальную школу, отделение маслодельного завода других учреждений и организаций нет, население 569 человек, от районного центра с. Кош-Агача расположен в 25 км. Депутатов избрано 9 человек.

Казахский сельсовет расположен от Кош-Агача расположен в 18 км., имеет 4 колхоза, 5 населенных пунктов, избу-читальню, семилетнюю школу с интернатом, медпункт, отделение связи, расположен в селе Табелер. Депутатов в состав Совета избрано 9 человек.

Есть целесообразность влить Кокоринский сельсовет в Казахский между которыми расстояние насчитывается только 8 километров.

В укрупненном Казахском сельсовете будет 6 колхозов, клуб, изба-читальня, семилетняя школа, начальная школа, отделение связи, отделение маслодельного завода, население составит 1784 человека.

#### **По Усть-Канскому аймаку предполагается упразднить пять сельских Советов.**

I. Население Каракольского сельсовета составляет 290 человек, депутатов в составе сельсовета 9 человек, на территории Каракольского сельсовета имеется начальная школа, отделение сельпо, колхоза нет. Объем работы совершенно незначителен.

Население Туратинского сельсовета составляет 322 человека, на территории имеется один колхоз, начальная школа, изба-читальня других учреждений нет. В составе Совета избрано 9 депутатов.

Черно-Ануйский сельсовет расположен от районного центра на расстоянии 50 км. на территории Совета имеется колхоз один, население составляет 1002 человека, имеется одна семилетняя школа, сельпо, чайная, сельская больница.

В связи с малочисленностью и малым объемом работ предлагается Каракольский и Туратинский сельсоветы упразднить и передать их в Черно-Ануйский сельсовет, именовать который «Черно-Ануйским».

II. Верх-Бело-Ануйский сельсовет население составляет 284 человека, на территории сельсовета имеется один колхоз, начальная школа, других учреждений нет. Депутатов в Совет избрано 9 человек.

Ввиду малочисленности и малого объема работ целесообразно Верх-Ануйский сельсовет упразднить и передать его в Бело-Ануйскому сельсовету, расстояние между селами составляет всего лишь 12 км.

В Бело-Ануйском сельсовете после укрупнения населения будет 1383 человека, на территории Совета расположено два колхоза, начальная школа, сельпо, изба-читальня, клуб, почтовое отделение.

III. Усть-Кучинский сельсовет имеет один колхоз, начальную школу, магазин, других учреждений нет, население составляет 257 человек, один колхоз, начальная школа, медпункт, отделение маслодельного завода, магазин, между селами Усть-Мутой и Усть-Кучей расстояние 6 км. Ввиду этого и малого объема работы предполагается Усть-Кучинский сельсовет упразднить и передать его Усть-Мутинскому с центром в селе Усть-Мута, который к районному центру расположен ближе, чем Усть-Куча. Укрупненный Усть-Мутинский С/совет будет иметь население 504 человека, два колхоза, два населенных пункта, избучитальню, две начальных школы, два отделения магазина.

IV. Мендур-Саконский сельсовет имеет население 445 человек, в состав Совета избрано 9 депутатов. На территории сельского Совета имеется один колхоз, начальная школа, медпункт, неудобно расположен, связь с райцентром Усть-Кан через Кырлыкский сельсовет.

Кырлыкский сельсовет имеет население 489 человек, расположен по тракту, колхоз имеет маслодельный завод, магазин, медпункт, семилетнюю школу, избучитальню. 22 февраля 1953 года избрано в Совет 9 депутатов.

Вследствие неудобства связи с райцентром, малого объема работы и тяготения населения Мендур-Саконский сельсовета к Кырлыкскому, есть целесообразность объединить Мендур-Саконский сельсовет с Кырлыкским, организовав укрупненный Совет в селе Кырлык, с присвоением названия «Кырлыкский».

Кырлыкский сельсовет будет иметь два колхоза, население 934 человека, сельпо, маслозавод, медпункт, семилетнюю школу и другие учреждения.

V. Соузарский сельсовет имеет население 140 человек, один колхоз, начальную школу, других учреждений нет. Ввиду малочисленного населения малого объема работ Соузарский сельсовет упразднить, передать его в Сугашский сельсовет. После укрупнения Сугашский Совет будет иметь население 394 человека, два колхоза, медпункт, отделение сельпо, две начальных школы, избучитальню.

**По Онгудайскому аймаку предполагается упразднить один сельсовет.**

Туэктинский сельсовет население имеет 460 человек в состав сельсовета избрано 9 депутатов, на территории сельсовета имеется начальная школа, медпункт, магазин клуб, изба-читальня, и один колхоз, расположен от райцентра в 20 км.

Каракольский сельсовет имеет населением 1553 человека, 5 колхозов, 7 населенных пунктов, 4 начальных школы, медпункт, сельпо, почтовое отделение, расположен от райцентра в 15 км.; в состав сельсовета избрано 15 депутатов. Между с. Тэктой и Караколом расстояние составляет 5 км.

В виду малого расстояния между сельсоветами, незначительным объемом работы в Туэктинском сельсовете считать целесообразным Туэктинский сельсовет упразднить и передать его Каракольскому сельсовету, назвав его «Каракольским.» Каракольский Сельсовет будет иметь шесть колхозов, 5 начальных

школ, 2 избы-читальни, клуб. Население составит - 2013 человек, почтовое отделение, маслодельный завод.

**По Эликманарскому аймаку упраздняется 2 сельсовета.**

I. Узнезинский сельсовет расположен от Эликмонара на расстоянии 7 км., населением его составляет всего 337 человек, избрано 9 депутатов, на территории сельсовета имеется один колхоз, маслодельный завод, начальная школа, медицинский пункт, других организаций нет.

Эликманарский сельсовет расположен в райцентре с. Эликманар, население 2886 человек, на территории сельсовета находится один колхоз, и ряд других организаций местного значения.

В виду малого объема работы и смежного расположения упразднить Узнезинский сельсовет и предать его в Эликманарский. В составе Узнезинского сельсовета 9 депутатов, а в Эликманарском - 25 депутатов.

II. Аюлинский сельсовет имеет населением 432 человека, один колхоз, одну начальную школу, клуб, магазины других учреждений нет, находится от центра Аносинского сельсовета на расстоянии 3 км, население Аюлинского сельсовета в районный центр Эликманар ездят через центр Аносинского сельсовета.

В связи с тяготением населения и малым объемом работы Аюлинский сельсовет упразднить и предать в Аносинский сельсовет. Аносинский сельсовет будет иметь два колхоза, население 1180 человек, клуб, избы-читальню, семилетнюю школу, две начальных школы, медпункт, два магазина.

Депутатов избрано в Аюлинский-9 и Аносинский-9 человек.

Все эти вопросы об изменениях в территориальном делении сельских Советов обсуждены в аймакисполкомах.

Председатель Горно-Алтайского облисполкома

И. Тухтубаев

КУ РА «ГАСПД РА». Ф. Р-33. оп. 8. д. 235. л. 1-10. *Машинописный подлинник*

**РЕШЕНИЕ № 339**

**Исполнительного комитета Горно-Алтайского областного  
Совета депутатов трудящихся**

г. Горно-Алтайск

16 июня 1956 года

Об объединение Чойского и  
Майминского аймаков

Во исполнение Постановления Совета министров РСФСР от 24 мая 1956 года № 385 исполнительного комитета Горно-Алтайского областного Совета депутатов трудящихся РЕШИЛ:

I. В связи с организацией на территории Чойского аймака мясомолочного совхоза прекратить деятельность Чойского аймакисполкома, его отделов.

II. Объединить территории Чойского и Майминского аймаков в один Майминский аймак с центром в с. Майма, подчинить Майминскому аймакисполкому Чойский совхоз, Кебезенский ДНХ, прииски и промартели.

III. Ликвидировать на территории бывшего Чойского аймака сельские Советы: Ыныргинский, Челушкаринский, Кара-Кокшинский, Чойский, Паспаульский, Тыгринский, Салгандинский, Кискинский, Верх-Пьянковский.

IV. Создать на территории Майминского аймака поселковые Советы:

а) Ыныргинский с населенными пунктами Ынырга, Красное Село, Ашпанак, Верх-Ынырга, Тушкенец, Веселая Сейка, Русская Юля, Челушкара, Греховский с центром Ынырга;

б) Кара-Кокшинский с населенными пунктами: Киселевская, Кара-Кокша, Никольское, Кузя, Кульбич, Чепканак, Бабучак, Уриль, Теплая Падь, Бижельбик, Нижняя и Верхняя Часта, Октюрюк, Капсан, Табакаева, Нижний и Верхний Этап, Юзеля, Бигежа, Каячак, Ажи-Яш с центром в пос. Кара-Кокша;

в) Верх-Пьянковский с населенными пунктами: Ускуч, Караса, 1-е Мая, Саразон, Каменушка, Молокова, Шмырино с центром с. Ускуч;

г) Чойский с населенными пунктами: Чоя, Гусевка, Советский, Итуг, Югала, Сельковкский, Большая речка, Киска, Кочкино, Ощепково, Туньджа, Средняя и Верхняя Тырга с центром с. Чоя;

д) Паспаульский с населенными пунктами: Паспаул, Левинка, Сухой Карасук, Верхний Паспаул, Салганда, Кара-Торбок, Верх-Учек с центром с. Паспаул.

V. В связи с увеличением объема работы Майминского аймакисполкома ввести в штат дополнительные 5,5 единиц.

VI. Имущество, постройки и сооружения бывшего Чойского аймакисполкома и его отделов передать безвозмездно на баланс Чойского мясомолочного совхозу.

VII. Просить крайисполком утвердить настоящее решение.

Заместитель председателя исполнительного Комитета областного Совета депутатов трудящихся	Г. Манжос
За секретаря исполнительного комитета областного Совета депутатов трудящихся	Т. Кайгородова

КУ РА «ГАСПД РА». Ф. Р-33. оп. 8. д. 309. лл. 39, 40. *Машинописный подлинник*

### **Об упразднении Чойского аймака**

На основании Указа Президиума Верховного Совета РСФСР от 28 сентября 1956 г. и решения Алтайского краевого Совета депутатов трудящихся от

6 октября 1956 г. № 625, исполнительный комитет областного Совета депутатов трудящихся РЕШИЛ:

1. Упразднить Чойский аймак, территорию его передать Майминскому аймаку.

2. Прекратить деятельность исполкома Чойского аймачного Совета депутатов трудящихся и его отделов. Поручить облпотребсоюзу тов. Бакаеву, госбанку тов. Курносову, лесхозу тов. Жданкину, областному суду тов. Петровскому, областной конторе связи тов. Кочетыгову, облвоенкомату тов. Кусяк, облпрокурору тов. Попову, облмногопромсоюз тов. Ким, областное управление милиции тов. Левчину внести свои предложения в исполком об упразднении подведомственных им организаций и дальнейшем обслуживании трудящихся.

3. Для проведения работы по упразднению Чойского аймака и передачи его основных фондов и других ценностей, а также документов Майминскому аймаку утвердить комиссию в составе: т.т. Манжос, Семкина, Чернова, Поназдырь, Гринина, Пустогачева, Тинина и Сергеева.

Обязать комиссию передачу Майминскому аймаку всех дел, имущества и т.п., закончить до 20 октября с.г. и 23 октября с.г. акт передачи представить облисполкому.

4. В связи с упразднением Чойского аймака, обязать и управлениями облисполкома до 20 октября с.г. произвести зав. отделами полную инвентаризацию имущества и ценностей в подведомственных им отделах Чойского аймака и акты инвентаризации представить в комиссию.

5. В связи с упразднением Чойского аймака Ыныргинский, Тушкенецкий сельские Советы объединить в один Ыныргинский поселковый Совет сельского типа в составе населенных пунктов: Ынырга, Красное село, Верх-Ашпанак, Нижний Ашпанак, Верх-Ынырга, Тушкенец, Веселая Сейка, Русская Юля, Челушкара, Греховский.

6. Чойский, Кискинский, Средне-Тыргинский объединить в один Чойский поселковый Совет сельского типа в составе населенных пунктов: Чоя, Гусевка, Советский, Итуг, Югола, Сельковский, Большая Речка, Киска, Кочкино, Ощепково, Туньжа, Средняя Тырга, Верхняя Тырга.

7. Паспаульский, Салгандинский сельские Советы объединить в один Паспаульский поселковый Совет сельского типа в составе населенных пунктов: Паспаул, Левинка, Сухой Карасук, Салганда, Сугул, Кара Торбок, Верхний Паспаул, Верх Учек, Кедровка, Пановка.

8. Верх-Пьянковский сельский Совет оставить в прежних границах, присвоить ему название поселкового Совета сельского типа.

9. Центр Челушкаринского сельского Совета перенести из Октюрюка в с. Каракокшу и впредь именовать его Каракокшинский поселковый Совет сельского типа.

Утвердить границы Кара-Кокшинского сельского Совета в составе населенных пунктов: Кара-Кокша, Киселевская, Никольское, Кузя, Кульбич, Чепканак,



Бабучак, Уриль, Теплая падь, Бижельбик, Каразер. Нижняя Часта, Верхняя Часта, Октюрюк, Капсан, Табакаево, Нижний этап, Юзеля, Бигежа, Яжи-Яш.

10. Обязать Майминский аймакисполком создать согласительную комиссию по приему и передаче упраздненных сельских Советов бывшего Чойского аймака.

11. Обязать Майминский аймакисполком до 20 октября с.г. провести объединение сессии аймачного и сельских Советов депутатов трудящихся с вопросом упразднения Чойского аймака и передачи его территории Майминскому аймаку, а также упразднения перечисленных в настоящем решении сельских Советов и организации поселковых Советов сельского типа.

12. Обязать комиссию провести упразднение Чойского аймака организованно и всех высвободившихся работников в двухнедельный срок трудоустроить.

КУ РА «ГАСПД РА». Ф. Р – 55. оп. 6. д. 163. л. 160. *Машинописная копия*

**РЕШЕНИЕ №-187**  
**Исполнительного комитета Усть-Коксинского аймачного**  
**Совета депутатов трудящихся**

с. Усть-Кокса

18 ноября 1957 года

О принятии Сугашенского сельского Совета  
Усть-Канского аймака в административное подчинение

В связи с тем, что колхоз им. Орджоникидзе Сугашинского сельского Совета Усть-Канского аймака вошел в Абайский молмясосовхоз и учитывая пожелания граждан с. Сугаш о переходе в административное подчинение в Усть-Коксинский аймак, исполнительного комитета аймачного Совета депутатов трудящихся РЕШИЛ:

I. Принять Сугашенский сельский Совет Усть-Канского аймака в административное подчинение.

II. Просить Горно-Алтайский облисполком утвердить настоящее решение.

Председатель аймакисполкома  
Секретарь аймакисполкома

В. Кравчено  
Н. Чайкин

## **ОБЪЯСНИТЕЛЬНАЯ ЗАПИСКА** **об изменении границы Усть-Коксинского района**

а) В связи с тем, что колхоз им. Орджоникидзе Сугашинского сельского Совета Усть-Канского района укрупнился с Абайским молмясовхозом Абайского сельского Совета, Усть-Коксинского аймака и в связи с этим население (граждане) села Сугаш просят Сугашинский сельский совет передать в подчинение Усть-Коксинского района.

Целесообразность изменения границы Усть-Канского аймака и передачи Сугашинского сельского совета в Усть-Коксинский аймак объясняется и тем, что Сугашинский сельский совет расположен от Усть-Канского районного центра на расстоянии 60 км за перевалом в следствии чего очень затруднительно гражданам села Сугаш попасть в Усть-Канский районный центр;

б) число населения в Усть-Канском аймаке 13489, колхозов 12, совхозов 2;

в) население Сугашинского сельского совета составляет на 1 января 1957 года 485 человек, ферма Абайского молмясовхоза Усть-Коксинского аймака

г) имеется клуб, магазин отделение Усть-Канского сельпо;

д) расстояние от Сугашинского сельского совета до Усть-Канского районного центра 60 км. Дорога грунтовая через высокий перевал

Сугашинском сельском совете расположен поселок Союзар. Расстояние от Усть-Канского районного центра до этого посёлка 72 км., а до Усть-Коксинского районного аймака 60 км.

е) Размер территории перечисляемого Сугашинского сельского совета 24540 га.

Председатель аймакисполкома

В. Беззубцев

КУ РА «ГАСПД РА». Ф. Р-33. оп. 8. д. 348. лл. 34-35. *Машинописный подлинник*

## **ОБЪЯСНИТЕЛЬНАЯ ЗАПИСКА**

10 декабря 1957 года

*Председателю исполнительного комитета Кош-Агачского аймачного Совета депутатов трудящихся тов. Пахаеву С.Я.*

Решением исполнительного комитета Алтайского краевого Совета депутатов трудящихся 19 ноября 1957 №797:

1. Поселок Акташ преобразован в рабочий поселок (городского типа) с тем же наименованием и исключением его территории из состава Чибитского сельского Совета.

2. На территории рабочего поселка Акташ образуется Акташский поселковый Совет.

3. Кош-Агачский аймакисполком обязан провести сессию Акташского поселкового Совета, на которой избрать исполнительный комитет поселкового Совета и произвести прием и передачу соответствующих документов и материалов из Чибитского сельского Совета в Акташский поселковый Совет.

В связи с этим, обязываем Вас после выполнения указанного решения выслать нам копию протокола сессии поселкового и второй экземпляр приемосдаточного акта.

Секретарь Горно-Алтайского исполкома

Косинцев

КУ РА «ГА СПД РА». Ф. Р-33. оп. 8. д. 373. л. 5. *Машинописный подлинник*

**РЕШЕНИЕ № 150**  
**Исполнительного комитета Майминского аймачного**  
**Совета депутатов трудящихся.**

с. Майма

7 апреля 1958 года

Рассмотрение докладной записки руководства рудника «Веселый» об организации поселкового Совета городского типа

Рассмотрев докладной записки руководства рудника «Веселый» об организации поселкового Совета городского типа, исполком аймачного Совета депутатов трудящихся РЕШИЛ:

I. Поддержать просьбу трудящихся рудника «Веселый» об организации поселкового Совета городского типа.

II. Просить исполком Горно-Алтайский областного Совета депутатов трудящихся вступить в ходатайство перед крайисполкомом об организации на рудника «Веселый» поселкового Совета городского типа

Председатель аймакисполкома  
Секретарь аймак исполкома

И. Тинин  
И. Демехин

**ДОКЛАДНАЯ № 340**

10 апреля 1958 года

*Председателю исполкома Горно-Алтайского областного Совета депутатов трудящихся Тов. Тухтубаеву И. И.*

Рудник «Веселый» является перспективным предприятием. Добыча золота здесь из года год растет, а следовательно увеличивается число рабочих и всего населения поселка.

В настоящее время в поселке насчитывается более 500 жилых домов, а население составляет около 3 тысяч человек. На руднике имеется семилетняя

школа, больница на 25 коек клуб на 200 мест, библиотека с книжным фондом 10 тысяч, детский сад на 50 мест, детские ясли, 5 магазинов продснаба, хлебопеккарня, 2 столовые и баня.

Рудник «Веселый» от центра Ыныргинского поселкового Совета находится в 9 километрах. Связан с ним только вьючной грунтовой дорогой, не проезжей в значительное время года. Поэтому трудящиеся поселка не получают должного руководства со стороны исполкома Ыныргинского поселкового Совета.

Трудящиеся рудника «Веселый» обратились в аймакисполком с просьбой об организации у них поселкового Совета городского типа.

Исполком аймачного Совета депутатов трудящихся поддерживает их просьбу и просит облисполком вступить в ходатайство перед крайисполкомом об организации на руднике «Веселый» самостоятельного поселкового Совета городского типа.

Председатель Майминского аймакисполкома

И. Тинин

КУ РА «ГАСПД РА». Ф. Р-33. оп. 8. д. 348. л. 49-50. *Машинописный подлинник*

## **РЕШЕНИЕ**

### **Исполнительного комитета Усть-Канского аймачного Совета депутатов трудящихся**

с. Усть-Кан

9 мая 1958 года

Об изменении административной границы между  
Усть-Канским и Усть-Коксинским аймаками  
Горно-Алтайской автономной области

Руководствуясь решением Алтайского крайкома №251 от 15 апреля 1958 «О передаче Сугашинского сельского совета Усть-Канского аймака в административном подчинении Усть-Коксинскому аймаку Горно-Алтайской автономной области.

Исполнительный комитет аймачного Совета депутатов трудящихся РЕШИЛ:

1. Утвердить акт об установлении новой границы между Усть-Канским и Усть-Коксинским аймаками и о передачи территории Сугашинского сельского совета размером 24534 гектара в административное подчинение Усть-Коксинскому аймаку.

2. Старшему землеустроителю аймакисполкома тов. Кислицыну передать в Усть-Коксинский аймак все планово-картографические материалы и земледокументацию по бывшему колхозу им. Орджоникидзе и внести изменения в учетные данные.

Председатель исполнительного комитета аймачного Совета депутатов трудящихся В. Беззубцев

Секретарь аймак исполкома

К. Филиппов

**Акт о передаче  
территории Сугашинского сельсовета Усть-Канского аймака в состав Усть-Коксинского аймака Горно-Алтайской автономной области.**  
с. Сугаш 7 мая 1958 года

Согласительная комиссия в составе зам. Председателя Усть-Канского райисполкома тов. Тозыякова А.В., старшего землеустроителя Усть-Канского райисполкома тов. Кислицына В.Н., ст. бухгалтера бюджета тов. Казанцева И.К., инспектора налогов Усть-Канского РайФО тов. Федорова А.П., секретаря Усть-Коксинского райисполкома тов. Чайкина Н.А., ст. землеустроителя Усть-Коксинского райисполкома тов. Трофимова П.А., ст. инструктора бюджета Усть-Коксинского РайФО тов. Атаманова В.А., ст. инспектора госстраха тов. Митрофанова П.И., и налогового инспектора тов. Арляпова М.С. в присутствии председателя Сугашинского сельского совета тов. Тохнина А.А. на основании решения Алтайского крайисполкома № 251 от 15 апреля 1958 года «О передачи территории Сугашинского сельсовета из Усть-Канского аймака в состав Усть-Коксинского аймака Горно-Алтайской автономной области» произвела прием-передачу территории Сугашинского сельсовета Усть-Канского аймака в состав Усть-Коксинского аймака.

Площадь передаваемой территории составляет 24534 га. В том числе: земель закрепленных за Абайским маралосовхозом – 22121 га., ГЛФ – 1912 га., земель скотимпорта – 501 га.

Новая граница между районами будет проходить по границе землепользований бывшего колхоза им. Орджоникидзе с выходом на существующую границу.

.....

Акт составлен в шести экземплярах: для Горно-Алтайского облисполкома – 1 эк., 2 экз. для Усть-Канского райисполкома, 2 экз. для Усть-Коксинского райисполкома и 1 экз. для Сугашинского сельского совета.

Согласительная комиссия Тозыяков, А.В., Кислицын В.Н., Казанцев И.К., Федоров А.П., Чайкин Н.А., Трофимов П.А., Атаманов В.А., Митрофанов П.И., Арляпов М.С., Тохнин А.А.

**ПОСТАНОВЛЕНИЕ № 107**

**бюро Горно-Алтайского обкома КПСС и исполнительного комитета  
областного Совета депутатов трудящихся**

г. Горно-Алтайск

21 марта 1962 года

Об объединении Майминского и  
Эликманарского районов в один Майминский район.

Бюро обкома КПСС и исполком областного Совета депутатов трудящихся считает, что дальнейшее сохранение Эликманарского района как административно-территориальной единицы является нецелесообразным и имеются необходимые условия для передачи территории Эликманарского района в состав Майминского района.

Территория Эликманарского района составляет 3,1 тыс. квадратных километров, с населением 8947 человек.

В районе всего 7 сельских Советов, объединяющих 9 колхозов и незначительную сеть социально-культурных учреждений: 18 школ, 11 клубов и изб-читален, 8 библиотек, 15 киноустановок, 16 медицинских учреждений.

Посевная площадь колхозов в 1961 году составляла 4664 га. По состоянию на 1 января 1962 г. в колхозах имеется: лошадей 1879 гол., крупного рогатого скота 5230 гол., овец и коз 19339 гол., свиней 542 гол.

Из промышленных предприятий в районе имеется: один райпромкомбинат с числом работающих 37 чел., маслосырзавод /30 чел./ и лесхоз /109 чел./.

В районных учреждениях и организациях занято 121 чел., на содержание которых расходуется 136,21 тыс.рублей.

Эликманарский район граничит с Майминским районом, связан с ним телеграфно-телефонной сетью, хорошими дорогами. Расстояние от центра Майминского района – с.Майма до с.Эликманар – 88 километров, а до самого отдаленного колхоза Эликманарского района 148 километров.

Территория объединенного Майминского района составит 8,9 тыс. квадратных километров, с населением 35,7 тыс. человек.

В районе будет 17 сельских Советов, 9 колхозов, 2 совхоза, опытно-показательное хозяйство, ряд промышленных предприятий местного и совнархозовского подчинения, сеть социально-культурных учреждений.

Посевная площадь составит 22,1 тыс. га, поголовье крупного рогатого скота 25,3 тыс. гол., овец и коз 24,7 тыс.гол., свиней 1,5 тыс. гол.

Таким образом упразднение Эликманарского района никаких неудобств в руководстве хозяйством и социально-культурными учреждениями, а также в обслуживании населения не вызовет.

В результате объединения указанных районов сократится численность аппарата районных учреждений и организаций на 70 человек и сократятся расходы на его содержание на 70,1 тыс. рублей.

Бюро обкома КПСС и исполнительный комитет областного Совета депутатов трудящихся ПОСТАНОВЛЯЮТ:

1. Признать целесообразным упразднить Эликманарский район как административно-территориальную единицу и передать территорию упраздняемого района в состав Майминского района.

2. Просить бюро Алтайского крайкома КПСС и исполком краевого Совета депутатов трудящихся утвердить настоящее постановление и войти с ходатайством по этому вопросу в бюро ЦК КПСС по РСФСР и Президиум Верховного Совета РСФСР.

3. В связи с упразднением Эликманарского района просить крайком КПСС рассмотреть вопрос о создании Майминского райкома КПСС /1 категории/ за счет штатов Эликманарского райкома КПСС и Горно-Алтайского горкома КПСС.

4. Внести в крайком КПСС и крайисполком предложение о штатном расписании объединенного Майминского райисполкома согласно приложению.

Секретарь обкома КПСС

Н. Лазебный

Председатель Горно-Алтайского облисполкома

Ч. Кыдрашев

КУ РА «ГАСПД РА». Ф. Р-33. оп. 6. д. 256. л. 87. *Машинописный подлинник*

### **УКАЗ**

#### **Президиума Верховного совета РСФСР**

Москва

30 марта 1962 года

Об объединении Майминского и Элекмонарского районов Горно-Алтайской автономной области Алтайского края

Объединить Майминский и Элекмонарский районы Горно-Алтайской автономной области Алтайского края в один Майминский район с центром в селе Майма.

Председатель Президиума

Н. Органов

Верховного Совета РСФСР

За Секретаря Член Президиума

Верховного Совета РСФСР

И. Артоболевский

КУ РА «ГАСПД РА». Ф. Р-112. оп. 1. д. 429. *Машинописный подлинник*



*Село Майма. 60-е годы XX века*

**Из Указа  
Президиума Верховного Совета РСФСР**

Москва

1 февраля 1963 года

Об укрупнении районов и изменении подчиненности районов и городов Алтайского края

...

5. Образовать в Горно-Алтайской автономной области вместо существующих следующие сельские районы;

Кош-Агачский – центр с. Кош-Агач; Майминский – центр с. Майма; Онгудайский – центр с. Онгудай; Турочакский – центр с. Турочак; Улаганский – центр с. Усть-Улаган; Усть-Канский – центр с. Усть-Кан.

6. Исполнительным комитетам Алтайского краевого (сельского) и Алтайского краевого (промышленного) Совета депутатов трудящихся на основании пункта 2 Указа Президиума Верховного Совета РСФСР «О реорганизации краевых, областных и районных Советов депутатов трудящихся РСФСР» совместным решением определить принадлежность рабочих поселков и других населенных пунктов.

Председатель Президиума



Верховного Совета РСФСР  
Секретарь Президиума  
Верховного Совета РСФСР

Н. Игнатов  
С. Орлов

КУ РА «ГАСПД РА». Ф. Р– 33. оп. 25. д. 201. лл. 46 – 47. *Машинописная копия*

### **ОБЪЯСНИТЕЛЬНАЯ ЗАПИСКА**

На территории Чанышского сельского совета расположены рудник Майский (пос. Чаныш и Майский) и золотоприисковый участок Талон, пос. Талон. Рудник Майский и золотоприисковый участок Талон находятся в подведомственном подчинении Спасского приискового управления Кемеровского Совнархоза, расположенного в 12 км от г. Таштагола. Снабжение населения ведется через торговые предприятия золотопродснаба Спасского же приискового управления. Все продовольственные, промышленные товары, строительные материалы, техническое оборудование для нужд населения и предприятий закупаются и доставляются непосредственно из Кемеровской области, зимой - на автомашинах, летом - воздушным транспортом (самолеты, вертолеты). В связи с удаленностью от районного центра, с. Турочака, и полным отсутствием проезжих дорог, а также отсутствием воздушной связи население указанных поселков пользуется услугами медицины г.г. Таштагола, Спасска и др. городов Кемеровской области. По этой же причине учащиеся старших классов обучаются в школах Кемеровской области. Кинообслуживание населения большую часть года производится профсоюзной кинопередвижкой управления через Таштагольскую районную киносеть, доставка же кинолент через районную киносеть Турочакского района затруднена по причине бездорожья, особенно в весенне-осенний период, когда всякая связь, в том числе и конноверховая, прекращается на три-четыре месяца в году. Почта доставляется с опозданием на 10-15 дней.

Рудник Майский, золотоприисковый участок Талон имеют круглый год с управлением и г. Таштаголом воздушную связь через Спасский аэропорт. Налажено регулярно вертолетное движение. В зимний период на рудник прокладывается дорога для заброски основных грузов на автомашинах. Все население поселков Чаныш, Майский, Талон перечисляемого сельского совета занято на руднике и приисковом участке.

Поданным ЦСУ на 1 января 1963 г. всего населения по Совету значится 925 человек, в том числе пос. Чаныш 338 человек, из них 198 избирателей, в пос. Майский - 313, избирателей - 196, в пос. Талон - 274, избирателей - 141.

Самый близкий колхоз им. Калинина, расположенный на территории В-Лебедского сельского совета, находится от перечисляемого сельского совета на расстоянии 45 км. На территории Чанышского сельского совета функционируют две начальные и одна восьмилетняя школа, в них учащихся: в Чанышской начальной школе - 42, Майской восьмилетней школе - 104. В каждом перечис-

ленном поселке имеются фельдшерско-акушерские пункты, по одному медицинскому работнику средней квалификации (медицинские фельдшеры), профсоюзные клубы с приклубными библиотеками. Никаких мастерских бытового обслуживания нет.

Чанышский сельский совет удален от районного центра с. Турочак на расстояние 125 км по бездорожью. В летний период связь с сельским советом верховая или пешая через горные тропы, зимой - санная. В весенне-летний период всякая связь отсутствует. Расстояние от Чанышского сельского совета до г. Таштагол - районного центра Таштагольского района, 70-80 км, связь с Таштаголом в течение круглого года постоянная. Зимой от границы Таштагольского района прокладывается зимняя дорога для движения автомашин. На территории Таштагольского района от границы перечисляемого сельского совета эксплуатируется шоссейная дорога круглосуточного действия.

Зам. председателя

Исполнительного комитета

районного Совета депутатов трудящихся

Копия верна.

Г. Жуков

КУ РА «ГАСПД РА». Ф. Р- 33. оп. 8. д. 481-а. лл. 12-13. *Машинописная копия*

## **РЕШЕНИЕ № 7**

### **Исполнительного комитета Горно-Алтайского областного Совета депутатов трудящихся**

г. Горно-Алтайск

13 января 1964 года

О передаче территории Чанышского сельского Совета  
Турачакского района в состав Таштагольского района  
Кемеровской области

Рассмотрев решения общих собраний граждан пос. Майский, Талон Чанышского с/совета Турачакского района, решение сессии Чанышского с/совета от 11 декабря 1963 г. и решение Турачакского райисполкома от 19 декабря 1963 г. № 282, в которых ставится вопрос о передаче территории Чарышского сельского Совета в состав Таштагольского района Кемеровской области и учитывая, что:

а) основная масса населения, проживающего на территории Чанышского сельсовета, состоит из рабочих рудника «Майский» и золотоприискового участка «Талон», подчиненных Спасскому приисковому управлению Кузбасского совнархоза, расположенному на территории Кемеровской области. Таким

образом по производственной линии население Чанышского сельсовета тяготеет к Кемеровской области;

б) торговое, культурно-бытовое, банковское и медицинское обслуживание населения, проживающего на территории Чанышского сельского Совета осуществляется, главным образом, организациями, расположенными на территории Кемеровской области;

в) связь Чарышского сельского Совета с районным центром - с. Турачак из-за дальности расстояния ( 125 км.), отсутствия дорог, кроме горно-таёжных троп, - крайне затруднена, а в весенне-летний период ( на 3-4 месяца) вообще прекращается.

Всё это создаёт неудобства как для населения, так и для исполкома сельского и районного Советов депутатов трудящихся по руководству хозяйственным и культурным строительством.

Чанышский сельсовет граничит с Кемеровской областью. Ближайший районный центр Кемеровской области – город Таштагол, находящийся от центра Чанышского сельсовета на расстоянии 70 км, связан сетью дорог, находящихся в постоянно проезжем состоянии для движения автомашин. Имеется авиасвязь.

Исполнительный комитет областного Совета депутатов трудящихся РЕШИЛ:

1. Признать правильной постановку вопроса о передаче территории Чанышского сельского Совета из состава Горно-Алтайской автономной области в состав Кемеровской области.

2. Материалы, обосновывающие передачу указанной территории направить Алтайскому (сельсовету) крайисполкому.

Председатель Горно-Алтайского облисполкома  
Секретарь Горно-Алтайского облисполкома

Ч. Кыдрашев  
Н. Косинцев

КУ РА «ГА СПД РА». Ф. Р-33. оп. 8. д. 462. лл. 34-35. *Машинописный подлинник*

### **ДОКЛАДНАЯ ЗАПИСКА**

9 февраля 1964 года

*Совет Министров РСФСР*

Алтайский (сельский) крайисполком представляет на рассмотрение Совета Министров РСФСР предложение об образовании Усть-Коксинского горного района Горно-Алтайской автономной области.

В связи с перестройкой партийно-советских органов Усть-Канский и Усть-Коксинский районы объединены в один район с центром в с. Усть-Кан. Территория района в данное время составляет 19623 кв. км. с населением 31628 человек,

проживающих в 91 населенном пункте. В районе 7 совхозов и 8 колхозов, которые имеют более 41 тысячи голов крупного рогатого скота, 358 тыс. голов овец, 7,1 тыс. голов маралов и оленей, посевную площадь 71 тыс. га.

Основные населенные пункты: Усть-Кокса, Катанда, Нижний Уймон, Чендек, Кайтанак, и другие удалены от районного центра (с. Усть-Кан) на 120 – 180 км., а отдельные (Тюнгур, Ак-Кен, Кучерла и др.) – на 250 - 3000 км. Более 2000 работников животноводства круглый год проживают на отдельных высокогорных пастбищах, сообщение с которыми возможно только верхом на лошадях или пешком.

Большой объем производства, территориальная разбросанность населенных пунктов и высокогорных стоянок, отсутствие дорог серьезно затрудняют работу райисполкома и его связь с населением.

Крайисполком считает целесообразным образовать Усть-Коксинский горный район в пределах его бывших границ и создать районный Совет депутатов трудящихся за счет штатной численности и фонда зарплаты сельского крайисполкома.

Райисполкому будут переданы помещения ранее ему принадлежащие.

Усть-Канское колхозно-совхозное производственное управление разукрупнять не следует.

Усть-Коксинский горный район будет иметь 5 совхозов, 54 населенных пункта с общим количеством населения 16600 человек, территория - 13200 кв.км., посевные площади – 364500 га., крупно-рогатого скота – 23400 голов, овец – 13300 голов, маралов и оленей – 5650 голов. Годовая сумма реализации продукции сельского хозяйства составит 8500 тыс. руб.

Заместитель председателя Крайисполкома Г. Перегудов

### **Данные по вновь организуемому Усть-Коксинскому району**

1. Территория района 12, 9 тысяч кв.км.
2. Численность сельского населения 16,368 человек.
3. Число сельских Советов:
  - 1.Абайский, 2. Верх-Уймонский, 3. Горбуновский, 4. Кайтанакский, 5.Катандинский, 6.Нижне-Уймонский, 7.Усть-Коксинский
4. Число совхозов – 5, колхозов – нет.
5. Всего сельхозугодий 560,975 га, в том числе пашни – 35,847 га
6. поголовье скота; Крупный рогатый скот – 20236 голов, овец и коз – 99456 голов, лошадей – 5886 голов, птицы – 1961 голова
7. Сумма реализации (товарооборот) 950.0 тыс. руб.

Секретарь облисполкома

Н. Косинцев

**Из Указа № 741/46  
Президиума Верховного Совета РСФСР**

Москва

4 марта 1964 года

Усть-Коксинского сельского района  
Горно-Алтайской автономной области

Образовать в Алтайском крае следующие сельские районы:

... Горно-Алтайская автономная область:

Усть-Коксинский район – центр село Усть-Кокса.

Председатель Президиума  
Верховного Совета РСФСР  
Секретарь Президиума  
Верховного Совета РСФСР

Н. Игнатов

С. Орлов

КУ РА «ГАСПД РА». Ф. Р – 33. оп. 25. д. 220. л. 3. *Машинописный подлинник*

**Из решения  
Исполнительного комитета Алтайского краевого  
Совета депутатов трудящихся**

14 января 1965 года

В соответствии с Указом Президиума Верховного Совета РСФСР от 13 января 1965 года «Об изменениях в административно-территориальном делении Алтайского края», исполнительный комитет краевого Совета депутатов трудящихся РЕШИЛ:

...2. Образовать в Горно-Алтайской автономной области дополнительно Шебалинский район с центром в селе Шебалино, за счет разукрупнения Онгудайского и Майминского районов, передав в его подчинение сельские Советы:

а) из Онгудайского района: Барагашенский, Верх-Апшухтинский, Дзектиекский, Ильинский, Улус-Чергинский и Шебалинский;

б) из Майминского района: Аносинский, Бешпельтирский, Еландинский, Ороктойский, Чепошский, Эдиганский и Элекмонарский.

...4. Установить, что во всех вновь образованных районах районные Советы депутатов трудящихся образуются в составе депутатов районного Совета депутатов трудящихся, избранных 3 марта 1963 года, избирательные округа которых находятся на территории этих районов.

Председатель крайисполкома  
Секретарь крайисполкома

С. Кальченко  
В. Гордеев

## Проект доклада

25 марта 1965 года

Секретарю Алтайского крайкома КПСС товарищу Георгиеву А.Я.

Председателю исполнительного комитета Алтайского краевого Совета депутатов трудящихся товарищу Кальченко С.В.

В 1963 году общественные организации и общие собрания граждан пос. пос. Майский, Талон, Чаныш Чанышского с/совета Турачакского района обратились в Президиум Верховного Совета РСФСР с ходатайством о передаче указанных населенных пунктов из административно-территориального подчинения Горно-Алтайской автономной области в состав Кемеровской области.

Вопрос о передаче территории Чанышского с/совета в состав Кемеровской области был изучен на месте, рассматривался сессией Чанышского с/совета и исполкомом Турачакского районного Совета.

Облисполком своим решением от 13 апреля 1964 г. № 7 признал правильной постановку вопроса о передаче указанной территории в состав Кемеровской области и все материалы и обоснования предоставил крайисполкому.

Алтайский крайисполком 3 декабря 1964 г., рассматривая на своем заседании вопрос о передаче территории Чанышского с/совета в состав Кемеровской области, признал его целесообразным. Единственным мотивом для отклонения ходатайств общественных организаций, сходов граждан, сессии Чанышского с/совета, исполкомов Турачакского районного и Горно-Алтайского областного Совета явилось то, что из общей площади территории Чанышского с/совета, составляющей 135,2 тыс. га, 111,6 тыс. га составляют не освоенные леса, на передачу которых не дало согласия Алтайское управление лесного хозяйства и охраны леса.

Таким образом, решение вопроса административно-территориального деления, с тем, чтобы улучшить руководство хозяйственным и культурным строительством на селе и обслуживанием населения было поставлено в зависимость от наличия природных богатств на территории, подлежащей передаче, а также от заключения ведомства, призванного осваивать эти природные богатства.

Отклоняя предложения облисполкома, крайисполком в то же время обязал Горно-Алтайский облисполком и Турачакский райисполком принять меры по улучшению культурно-бытового, торгового и медицинского обслуживания рабочих и служащих, проживающих на территории Чанышского с/совета, и довести до их сведения о решении крайисполкома.

Рабочие, инженерно-технические и служащие пос. пос. Чаныш, Майский обратились после этого в ЦК КПСС и Президиум Совета РСФСР с письмом, в котором вновь выдвигают вопрос о передаче территории Чанышского с/совета в состав Кемеровской области. Они справедливо указывают, что забота об удовлетворении культурно-бытовых нужд и запросов должна быть, очевидно, выше

стремлений управления лесного хозяйства и охраны леса Алтайского края о сохранении на территории края 111 тыс. га лесных массивов.

Мы считаем такую постановку вопроса правильной. Целесообразность передачи Чанышского с/совета в Кемеровскую область обуславливается следующим:

1. Чанышский с/совет состоит из 3-х поселков: Чаныш, Майский, Талон с общим населением 958 человек

Трудоспособное население, проживающее на территории Чанышского с/совета, занято на работе на руднике «Майский», подчинением Алтайскому приискскому управлению, находящемуся в пос. Спасск Таштагольского района Кемеровской области. Таким образом все производственные связи осуществляются с Кемеровской областью.

2. Организацией материально-технического снабжения, торгового обслуживания населения ведают организации, расположенные на территории Кемеровской области откуда завозятся все промышленные и продовольственные товары.

3. Связь Чанышского с/совета с районным центром крайне затруднена. Поселки Чаныш и Майский находятся от с. Турачак на расстоянии 120 км., а поселок Талон на расстоянии 150 км.

Единственным средством сообщения с районным центром является конный транспорт (в летнее время только верхом), причем в период весенней распутицы движение этого вида транспорта прерывается на 3-4 месяца.

Правда, есть и другой вид транспорта: от пос. Майский до г. Таштагол Кемеровской области автомашиной или авиатранспортом, затем по железной дороге через г. Ново-Кузнецк до г. Бийска и автотранспортом до с. Турачак. Такая поездка занимает 6-7 дней.

Естественно, что при таких средствах сообщения становится невозможным наладить регулярную доставку газет, журналов, писем, кинокартин, крайне трудно бывает своевременно оказывать квалифицированную медицинскую помощь из районного центра и нередко население Чанышского с/совета обращается за помощью в Кемеровскую область. Все это вызывает справедливые нарекания населения на культурно-бытовое обслуживание.

Поселки Майский и Чаныш находятся от Спасска на расстоянии 90 км., а пос. Талон на расстоянии 70 км. связаны с ним авиатранспортом, а в зимнее время автотранспортом. При строительстве в будущем Верх-Лебедского лес-промхоза транспортные линии будут развиваться также в направлении на Кемеровской область.

С учетом изложенного обком КПСС и облисполком просят крайком КПСС и крайисполком рассмотреть наши предложения о передаче территории Чанышского с/совета Турачакского района в состав Кемеровской области.

Председатель Горно-Алтайского облисполкома Ч. Кыдрашев

КУ РА «ГА СПД РА». Ф. Р-33. оп. 8. д. 481а. лл. 22-26. *Машинописный подлинник*

**РЕШЕНИЕ № 133**  
**Исполнительного комитета Горно-Алтайского областного Совета**  
**Депутатов трудящихся**

г. Горно-Алтайск

14 апреля 1965 года

О переименовании села Бешпельтир,  
Барагашского сельского Совета,  
Шебалинского района в село Беш-Озек.

Рассмотрев представленные материалы: протокол общего собрания граждан села Бешпельтир, Барагашского сельского Совета от 4 марта 1965 года «О переименовании села Бешпельтир», решение второй сессии /десятого созыва/ Барагашского сельского Совета от 7 апреля 1965 года и решение исполнительного комитета Шебалинского районного Совета депутатов трудящихся от 9 апреля 1965 года № 63 по этому вопросу, исполнительный комитет областного Совета депутатов трудящихся РЕШИЛ:

Просить исполнительный комитет Алтайского краевого Совета депутатов трудящихся войти с предложением в Президиум Верховного Совета РСФСР о переименовании села Бешпельтир, Барагашского сельского Совета, Шебалинского района в село Беш-Озек /пять долин/.

Председатель Горно-Алтайского облисполкома Ч. Кыдрашев  
Секретарь Горно-Алтайского облисполкома И. Сарычев

КУ РА «ГАСПД РА». Ф. Р-33. оп. 6. д. 300. л. 76. *Машинописный подлинник*

**Указ №745/19**  
**Президиума Верховного Совета РСФСР**

Москва

6 июля 1965 года

О переименование села Бешпельтир Барагашского сельсовета Шебалинского района Горно-Алтайской автономной области Алтайского края

Переименовать село Бешпельтир Барагашского сельсовета Шебалинского района Горно-Алтайской автономной области Алтайского края в село Беш-Озек.

Председатель Президиума  
Верховного Совета РСФСР Н. Игнатов



Секретарь Президиума  
Верховного Совета РСФСР

С. Орлов

КУ РА «ГАСПД РА». Ф. Р-33. оп. 8. д. 526а. л. 11. *Машинописная копия*

**РЕШЕНИЕ № 508**  
**Исполнительного Комитета Горно-Алтайского**  
**областного Совета депутатов трудящихся**

г. Горно-Алтайск

27 декабря 1967 года

О решение Майминского райисполкома № 253 от 28 октября 1967 года «О перечисление населенных пунктов Трудовик и Чкалово в состав города Горно-Алтайска»

Рассмотрев решение Майминского райисполкома №253 от 28 октября 1967 года « О перечисление населенных пунктов Трудовик и Чкалово в состав города Горно-Алтайска» и решение исполкома Горно-Алтайского городского Совета №183 от 10 августа 1967 года « О присоединение населенных пунктов Трудовик и Чкалово Майминского района городу Горно-Алтайску», а также решение пятой сессии Майминского сельского Совета от 24 октября 1967 года, протокол схода граждан населенного пункта Трудовик от 2 сентября 1967 года, протокол схода граждан населенного пункта Чкалово от 6 сентября 1967 года по этому вопросу, исполнительный комитет областного Совета депутатов трудящихся РЕШИЛ:

I. Согласится с решением исполкома Майминского районного депутатов трудящихся №253 от 28 октября 1967 года « О перечисление населенных пунктов Трудовик и Чкалово в состав города Горно-Алтайска» с изменением городской черты путем отрезки земель от Кызыл-Озекского молмясосовхоза общей площадью 79 га, в том числе усадебной 26 га, пастбищ 46 га, прочих 7 га с зачислением их в городские земли города Горно-Алтайска и считать эти населенные пункты как несуществующие.

II. Просить исполнительный комитет Алтайского краевого Совета депутатов трудящихся утвердить вступить в ходатайство перед Советом Министров РСФСР об изъятие вышеуказанных земель из пользования Кызыл-Озекского молмясосовхоза и зачисление их в состав городских земель города Горно-Алтайска.

Председатель Горно-Алтайского облисполкома  
Секретарь Горно-Алтайского облисполкома

Ч. Кыдрашев  
С. Тюхтенов

## ПОЯСНИТЕЛЬНАЯ ЗАПИСКА

О решение Майминского райисполкома № 253 от 28 октября 1967 года «О перечисление населенных пунктов Трудовик и Чкалово в состав города Горно-Алтайска»

Перечисляемые населенные пункты Трудовик и Чкалово, входящие в состав Майминского сельского Совета Майминского района, фактически соединились с городом Горно-Алтайском и составляют его продолжение, а население этих поселков в большинстве своем утратило связь с сельским хозяйством.

Поселок Чкалово имеет общее количество население 146 человек, в том числе 65 трудоспособных, из которых работает в сельском хозяйстве 14 человек.

В поселке Трудовик проживает 464 человека, в том числе 235 трудоспособных, из которых работает в сельском хозяйстве 32 человека. Остальное трудоспособное население этих поселков работает на предприятиях, в учреждениях и организациях города Горно-Алтайска. Эти поселки располагаются на землях Кызыл-Озекского молмясосовхоза причислены к Алферовской ферме данного совхоза, которая расположена от п. Трудовик на расстояние 1 километра, а от п. Чкалово 3,5 километра. Культурно-просветительных учреждений, сети медицинского, торгового, бытового обслуживания, а также школ в данных поселках не имеется.

Культпросветучреждениями, школами, медицинскими, бытовыми и торговыми, предприятиями население этих поселков пользуется в городе Горно-Алтайске. Поселки Чкалово и Трудовик расположены от центра Майминского сельского Совета на расстояние 13 км. и разделяются городом Горно-Алтайском, который связан с селом Майма шоссейной дорогой.

Поселки Чкалово и Трудовик занимают общую площадь 79 гектаров, в том числе усадебной 26 га, пастбищ 46 га и прочих земель 7 гектаров.

Майминский район по состоянию на 1 января 1967 года имеет 117 населенных пунктов с общим количеством населения 27615 человек, имеет 6 совхозов, сельскохозяйственную опытную станцию, станцию искусственного осеменения сельскохозяйственных животных и мелиоративную станцию.

Рассмотрев материалы, предоставленные Майминским райисполкомом, облисполком считает целесообразным включить поселки Чкалово и Трудовик Майминского сельского Совета в территорию города Горно-Алтайска и просит Алтайский крайисполком утвердить решение облисполкома от 27 декабря 1967 года № 508 по данному вопросу.

Председатель Горно-Алтайского облисполкома

Ч. Кыдрашев

**СВЕДЕНИЯ**  
**о сельских Советах по Горно-Алтайской автономной области**  
**по состоянию на 10-е июня 1968 года**

- 1 . Всего сельсоветов - 68  
из них по числу населения:  
до 1 тыс. человек - 24  
от 1 до 3 тыс. человек - 27  
от 3 до 5 тыс. человек - 15  
свыше 5 тысяч человек - 2
2. Группировка сельсоветов по числу населённых пунктов:  
1-2 населённых пунктов - 14 сельсоветов  
3-5 населённых пунктов - 24 -"-  
6-10 населённых пунктов - 23 -"-  
11-20 населённых пунктов - 6 -"-  
21-30 населённых пунктов - 1 -"-  
свыше 30 населённых пунктов - - -"-
3. Группировка сельсоветов по радиусу обслуживания входящих населённых пунктов:  
до 5 километров - 7 сельсоветов  
от 5 до 10 километров - 7 сельсоветов  
от 10 до 15 километров - 10 сельсоветов  
от 15 до 20 километров - 10 сельсоветов  
от 20 до 30 километров - 17 сельсоветов  
свыше 30 километров - 17 сельсоветов
4. Количество колхозов (совхозов), на территории которых имеется:  
2 сельсовета - 5 колхозов (совхозов)  
3 сельсовета - 3 -"- -"-  
4 и более сельсоветов - 1 -"- -"-

Секретарь исполнительного комитета  
областного Совета депутатов трудящихся Н. Косинцев

КУ РА «ГА СПД РА». Ф. Р – 33. оп. 8. д. 481. л. 19. *Машинописный подлинник*

**РЕШЕНИЕ № 210**  
**Исполнительного комитета Горно-Алтайского областного**  
**Совета депутатов трудящихся**

г. Горно-Алтайск

12 июня 1968 года

О перечислении Чибитского сельского и Акташского поселкового Советов из состава Кош-Агачского района в состав Улаганского района и о перенесении центра Улаганского района из с. Усть-Улагана в раб. пос. Акташ

В целях дальнейшего наиболее быстрого развития экономики и культуры Улаганского района, улучшения руководства хозяйственным и культурным строительством, а также учитывая пожелания граждан Чибитского сельского и Акташского поселкового Советов Кош-Агачского района, высказанные на сходах, исполнительный комитет областного Совета депутатов трудящихся

РЕШИЛ:

1. Просить исполком Алтайского краевого Совета депутатов трудящихся перечислить из состава Кош-Агачского района Чибитский сельский и Акташский поселковый Совет (в существующих ныне границах) в состав Улаганского района.

2. В связи с укреплением Улаганского района за счёт указанных в п.1-м настоящего решения изменений в административно-территориальном делении признать целесообразным перенести центр Улаганского района из с. Усть-Улагана в посёлок Акташ, сохранив за районом прежнее наименование.

Просить крайисполком войти с ходатайством по этому вопросу в Президиум Верховного Совета РСФСР.

3. Объяснительную записку в крайисполком утвердить согласно приложению.

4. Просить крайисполком войти с предложением в Совет Министров РСФСР о создании 2-х козоводческих совхозов на базе существующих колхозов Улаганского района.

5. Обязать областное управление сельского хозяйства (т. Гостенина Н.И) подготовить исходные данные, связанные с образованием 2-х козоводческих совхозов в Улаганском районе.

Председатель Горно-Алтайского облисполкома  
Секретарь Горно-Алтайского облисполкома

Ч. Кыдрашев  
С. Тюхтенов

КУ РА «ГА СПД РА». Ф. Р – 33. оп. 8. д. 581а. лл. 31, 32. *Машинописный подлинник*

### **УКАЗ**

#### **Президиума Верховного Совета РСФСР**

Москва

20 сентября 1968 года

О перенесении районного центра  
Улаганского района Горно-Алтайской

автономной области Алтайского края

Перенести районный центр Улаганского района Горно-Алтайской автономной области Алтайского края из села Усть-Улаган в рабочий поселок Акташ.

Председатель Президиума Верховного Совета РСФСР  
Секретарь Президиума Верховного Совета РСФСР

М. Яснов  
Х. Нешков

КУ РА «ГА СПД РА». Ф. Р-33. оп. 8. д. 581а. л. 132. *Машинописная копия*

**РЕШЕНИЕ № 266**  
**Исполнительного комитета Алтайского краевого Совета**  
**депутатов трудящихся**

г. Барнаул

12 августа 1968 года

О некоторых изменениях в административно-территориальном делении Кош-Агачского и Улаганского районов Горно-Алтайской автономной области

Идя на встречу пожеланиям трудящихся и учитывая ходатайство Горно-алтайского обкома КПСС и облисполкома, исполнительный комитет краевого Совета депутатов трудящихся РЕШИЛ:

1. Передать Чибитский сельский Совет и Акташский поселковый Совет из подчинения Кош-Агачского района в административно-территориальное подчинение Улаганского района Горно-Алтайской автономной области.

2. Обязать Горно-Алтайский облисполком в десятидневный срок провести все соответствующие мероприятия в связи с передачей Чибиского сельского Совета и Акташского поселкового Совета из подчинения Кош-Агачского района в административно-территориальное подчинение Улаганского района.

Председатель исполнительного комитета  
Краевого Совета депутатов трудящихся  
Секретарь исполнительного комитета  
Краевого Совета депутатов трудящихся

И. Молчанинов  
В. Гордеев

КУ РА «ГАСПД РА». Ф. Р – 33. оп. 8. д. 656а. лл. 72. *Машинописный подлинник*

**РЕШЕНИЕ № 266/1**  
**Исполнительного комитета Алтайского краевого**  
**Совета депутатов трудящихся**

г. Барнаул

12 августа 1968 года

О перенесении центра Улаганского района Горно-Алтайской автономной области из села Усть-Улаган в рабочий посёлок Акташ

Рассмотрев ходатайство Горно-Алтайского обкома КПСС и облисполкома о перенесении центра Улаганского района из села Усть-Улаган в рабочий посёлок Акташ, исполнительный комитет краевого Совета депутатов трудящихся РЕШИЛ:

1. Поддержать ходатайство Горно-Алтайского обкома КПСС, облисполкома и Улаганского райисполкома Горно-Алтайской автономной области, просить Президиум Верховного Совета РСФСР перенести центр Улаганского района из села Усть-Улаган в рабочий посёлок Акташ, оставив наименование района прежнее Улаганский.

2. Утвердить текст докладной записки в Президиум Верховного Совета РСФСР по этому вопросу (Приложение).

Председатель исполнительного комитета  
краевого Совета депутатов трудящихся

И. Молчанинов

Секретарь исполнительного комитета  
краевого Совета депутатов трудящихся

В. Гордеев

КУ РА «ГА СПД РА». Ф. Р-33. оп. 8. д. 581а. л. 125. *Машинописный подлинник*

## **РЕШЕНИЕ № 62**

### **Исполнительного комитета Онгудайского районного Совета депутатов трудящихся**

с. Онгудай

13 марта 1970 года

Об упорядочении списочного состава  
населенных пунктов района

Исполком районного Совета депутатов трудящихся отмечает, что карта Алтайского края изданная 1967 году имеет ряд неточностей в нанесении населенных пунктов Онгудайского района.

На карте нанесены несуществующие населенные пункты и наоборот нет ряда населенных пунктов существующих десятки лет.

На месте селения Нижняя Талда значится селение Курата. С целью упорядочения списочного состава и исправления неточностей карты Алтайского края исполнительный комитет районного Совета депутатов трудящихся РЕШИЛ:

1. Признать как существующие и нанести на карты населенные пункты: Кара-Коба, Шибя, Усть-Туекта, Нижняя Талда, Едро (Одро), Инигень, Малая Иня, Талда и Курата. Согласно данным приложения № 1.

2. Подтвердить как несуществующие населенные пункты: Сарыкол, Улита – 2-я, Степушка, Сок-Ярык (Сожарык), Белый Бом, Хабарка, Сальдяр.
3. Просить Горно-Алтайский облисполком утвердить настоящее решение.

Председатель Исполнительного комитета  
районного Совета депутатов трудящихся  
Секретарь исполнительного комитета  
районного Совета депутатов трудящихся

Н. Кайгородов

М. Погорелов

*Приложение № 1 к решению райисполкома  
№ 62 от 13 марта 1970 года*

**СПИСОК**  
**Вновь созданных и ликвидированных населенных пунктов**  
**Онгудайского района**

Наименование населенного пункта	Чем является населенный пункт	Ко-во дворов
<b>Вновь созданные населенные пункты</b>		
Озерное	Отдел. Теньгинского совхоза	93
Кара-Коба	Отдел. Еловского совхоза	108
Шибба	Отдел. Теньгинского совхоза	179
Талда		23
Курата	Хозцентр к-за им. Карла Маркса	93
Нижняя Талда	Компл.бригада к-за им. Карла Маркса	151
Едро (Иодро)	Отдел. Ининского совхоза	31
Малая Иня (инюшка)	Отдел. Ининского совхоза	116
Инигень	Отдел. Ининского совхоза	73
Усть-Туекта (нефтебаза)		
<b>Ликвидированные населенные пункты</b>		
Сарыкол (сары-Кол)	Хозцентр б/к-за им. Кирова	
Улита – 2-я	Хозцентр б/к-за им. Куйбышева	
Степушка	Ликвидирован	
Белый Бом	Бывший хозцентр к-за сохранен как дистанция ДЭУ и МТФ	20 чел.
Сожарук (Сок-Ярык)	Ликвидирован	
Хабарка	Сохранен как кордон лесной охраны леса	
Сальдяр	Бывший хозцентр к/за Кызыл-Мааны сохранен ОТФ	

Секретарь исполнительного комитета  
районного Совета депутатов трудящихся

М. Погорелов

КУ РА «ГАСПД РА». Ф. Р – 33. оп. 8. д. 656а. лл. 64. *Машинописный подлинник*

### СВЕДЕНИЯ

**о наличии совхозов и колхозов в разрезе сельских Советов Горно-Алтайской автономной области по состоянию на 1 февраля 1971 года**

Название сельсовета	Наименование колхозов и совхозов
<b>Онгудайский район</b>	
Теньгинский с/с	Теньгинский совхоз
	Онгудайский откормсовхоз
Елинский с/с	Еловский совхоз
Ининский с/с	Ининский совхоз
Каракольский с/с	Имени Карла Маркса - колхоз
Хабаровский с/с	Искра - колхоз
Онгудайский с/с	Имени Калинина - колхоз
<b>Усть-Канский район</b>	
Ябоганский с/с	Ябоганский совхоз
Кырлыкский с/с	Кырлыкский совхоз
Талицкий с/с	Талицкий совхоз
Усть-Канский с/с	им. 21 партсъезда - колхоз
Яконурский с/с	им. 22 партсъезда – колхоз
Черно-Ануйский с/с	Путь Ильича – колхоз
Бело-Ануйский с/с	Путь Ленина – колхоз
Кырлыкский с/с	Ленинский наказ – колхоз
Усть-Мугинский с/с	Путь к коммунизму – колхоз
<b>Усть-Коксинский район</b>	
Амурский с/с	Амурский совхоз
Усть-Коксинский с/с	Усть-Коксинский совхоз
Кайтанакский с/с	Кйтанакский совхоз
Нижне-Уймонский с/с	Нижнеуймонский совхоз
Верх-Уймонский с/с	Мультинский совхоз
Талдинский с/с	Абайский совхоз
<b>Майминский район</b>	
Кызыл-Озекский с/с	Кызыл-Озекский совхоз
Чойский с/с	Чойский совхоз
Майминский с/с	Г-Алтайская с/хоз опытная станция
Майминский с/с	Подгорновский совхоз



Майминский с/с	Майминский откормсовхоз
Манжерокский с/с	Карымский совхоз
Турочакский район	
Дмитриевский с/с	Дмитриевский совхоз
Турочакский с/с	Турочакский совхоз
Шебалинский район	
Дьектиекский с/с	Шебалинский совхоз
Чергинский с/с	Чергинский совхоз
Барагашский с/с	Барагашский совхоз
Эдиганский с/с	Эдиганский совхоз
Эликмонарский с/с	Эликмонарский совхоз
Улаганский район	
Улаганский с/с	Улаганский совхоз
Бальктуюльский с/с	Советской Алтай – совхоз
Чибитский с/с	Имени Жданова – колхоз
Кош-Агачский район	
Казахский с/с	Путь к коммунизму – колхоз
Казахский с/с	Имени Калинина – колхоз
Казахский с/с	Кызыл-Чолмон – колхоз
Казахский с/с	Имени В.И. Чапаева - колхоз
Джазаторский с/с	Имени В.И. Ленина – колхоз
Кош-Агачский с/с	Мухор-Тархата – колхоз
Чаган-Узунский с/с	Кызыл-Мааны - колхоз
Курайский с/с	Им. 21 партсъезда – колхоз
Кокоринский с/с	40 лет Октября - колхоз

Заведующий организационно-инструкторского  
отдела облисполкома

В. Костенков

КУ РА «ГАСПД РА». Ф. Р – 33. оп. 8. д. 656а. лл. 54-56. *Машинописный подлинник*

### СПРАВКА

#### Наименований населенных пунктов Горно-Алтайской автономной области по дороге Новосибирск – Бийск – Ташанта

1971 год

- |              |                      |              |
|--------------|----------------------|--------------|
| 1. Майма     | 16. Зайсанская Елань | 31. Ярбалык  |
| 2. Дубровка  | 17. Черная речка     | 32. Бака     |
| 3. Рыбалка   | 18. Туякта (Туйакту) | 33. Чибит    |
| 4. Соузга    | 19. Каракол          | 34. Мен      |
| 5. Манжерок  | 20. Курота (Короты)  | 35. Боро-Тал |
| 6. Верх-Муны | 21. Шашикман         | 36. Курай    |

- |                             |                              |                     |
|-----------------------------|------------------------------|---------------------|
| 7. Усть-Сема<br>(Себи-Оозы) | 22. Онгудай (Ондой)          | 37. Сырой Тытту-Кем |
| 8. Камлак                   | 23. Хабаровка                | 38. Соокманды       |
| 9. Черга (Чаргы)            | 24. Перевал Чике-Таман       | 39. Куехтанар       |
| 10. Барлак                  | 25. Купчегень                | 40. Мештуярык       |
| 11. Мьюта (Мыйту)           | 26. Я. Яломан<br>(J.Жаламан) | 41. Чаган-Оозы      |
| 12. Шебалино                | 27. М. Яломан<br>(К.Жаламан) | 42. Ортолык         |
| 13. Кумалыр                 | 28. Иня (Ийин)               | 43. Красная горка   |
| 14. Топучая                 | 29. Белый Бо (Ак-Боом)       | 44. Кош-Агач        |
| 15. Семинский перевал       | 30. Чалкан                   | 45. Ташанта         |

Директор Горно-Алтайского  
научно-исследовательского института  
истории, языка и литературы

Е. Мултуева

КУ РА «ГАСПД РА». Ф. Р – 33. оп. 8. д. 656а. л. 27. *Машинописный подлинник*

### **РЕШЕНИЕ № 141**

#### **Исполнительного комитета Кош-Агачского районного Совета депутатов трудящихся**

с. Кош-Агач

30 июля 1976 года

О переименовании села Теленгит-Сартогой  
на село Чуйское.

Рассмотрев решение сельского схода граждан с. Теленгит-Сартогой, жители которого просят переименовать Теленгит-Сартогой на село Чуйское, решение исполкома Кош-Агачского сельского Совета и руководствуясь постановлением Президиума Верховного Совета РСФСР от 28 января 1965 года «О порядке наименования и переименования административно-территориальных единиц, населенных пунктов, предприятий, колхозов, учреждений, улиц и площадей в РСФСР», исполнительный комитет районного Совета депутатов трудящихся РЕШИЛ:

1. Переименовать село Теленгит-Сартогой на село Чуйское.
2. Просить Горно-Алтайский облисполком войти с ходатайством перед вышестоящими органами о переименовании села Теленгит-Сартогой на село Чуйское.

Председатель исполкома  
За секретаря – член исполкома

А.К. Бардин  
Д.Б. Шонхоров

КУ РА «ГА СПД РА». Ф. Р- 33. оп. 8. д. 747а. л. 37. *Машинописный подлинник*

**РЕШЕНИЕ № 167**

**Исполнительного комитета Совета народных депутатов  
Горно-Алтайской автономной области**

г. Горно-Алтайск

27 апреля 1979 года

О некоторых административно-территориальных изменениях в области

Исполнительный комитет областного Совета депутатов трудящихся РЕШИЛ:

1. Согласится с решением Кош-Агачского райисполкома от 30 марта 1979 года № 41 «Об образовании Бельтирского сельского Совета с центром в селе Бельтир» и решением Майминского райисполкома от 26 апреля 1979 года № 99 «Об образовании Верх-Карагужского сельского Совета с центром в селе Верх-Карагуж».

В состав Бельтирского сельского Совета включить населенный пункт Бельтир, выделив его из состава Чаган-Узунского сельского Совета. В состав Верх-Карагужского сельского Совета включить населенный пункт Верх-Карагуж, выделив его из состава Майминского сельского Совета.

2. Штатное расписание Бельтирского, Верх-Карагужского, Чаган-Узунского и Майминского сельских Советов утвердить согласно приложению №1-4.

3. Просить исполнительный комитет Алтайского краевого Совета депутатов трудящихся утвердить настоящее решение и выделить на содержание вновь образуемых Бельтирского и Верх-Карагужского сельских Советов пять штатных единиц с месячным фондом заработной платы 530 рублей.

Зам.председателя исполкома  
Секретарь исполкома

К.К. Трусов  
В.Н. Костенков

КУ РА «ГА СПД РА». Ф. Р-33. оп. 6. д. 695. л. 146. *Машинописный подлинник*

**Из решения № 322**

**Исполнительного комитета Алтайского краевого  
Совета народных депутатов**

г. Барнаул

6 сентября 1979 года

О некоторых административно-территориальных изменениях в крае  
Исполнительный комитет краевого Совета народных депутатов  
РЕШИЛ: .....

5. Горно-Алтайская автономная область  
По Усть-Коксинскому району  
Передать:

а) Из Амурского сельсовета в состав Талдинского сельсовета поселки Сузар и Улужай;

б) из Верх-Уймонского сельсовета поселок Маральник-I и Горбуновского сельсовета поселок Теректа в состав Чендекского сельсовета.

По Шебалинскому району.

Передать из Элекмонарского сельсовета в состав Чепошского сельсовета поселки Узнезя и Нижний Куюм.

По Онгудайскому району.

В связи с выбытием населения исключить из учетных данных поселок Каянча вторая Онгудайского сельсовета

.....

8. Обязать заведующих отделами, начальников управлений крайисполкома, руководителей краевых ведомств ..... Усть-Коксинский, Онгудайский и Шебалинский райисполкомыв десятидневный срок провести соответствующие мероприятия в связи с произведенными административно-территориальными изменениями в крае

Председатель исполкома  
За секретаря - Член исполкома

В.Н. Раевский  
Н.Г. Ковалев

КУ РА «ГАСПД РА». Ф. Р-33. оп. 8. д. 91а. л. 33-34. *Машинописный подлинник*

### **УКАЗ № 5-92/4**

### **Президиума Верховного Совета РСФСР**

Москва

20 октября 1980 года

Об образовании Чойского района в Горно-Алтайской автономной области Алтайского края

Образовать в Горно-Алтайской автономной области Алтайского края Чойский район с центром в селе Чоя за счет территории Майминского района согласно представленной карте.

Председатель Президиума Верховного Совета РСФСР  
Секретарь Президиума Верховного Совета РСФСР

М. Яснов  
Х. Нешков

КУ РА «ГАСПД РА». Ф. Р – 33. оп. 25. д. 956. л. 102. *Машинописный подлинник*

### **Из решения**

### **Исполнительного комитета Алтайского краевого Совета народных депутатов**

21 октября 1980 года

О некоторых административно-территориальных изменениях в крае  
Исполнительный комитет краевого Совета народных депутатов РЕШИЛ:

1. Принять к руководству и исполнению, что Указом Президиума Верховного Совета РСФСР от 20 октября 1980 года в Горно-Алтайской автономной области за счет части территории Майминского района образован Чойский район с центром в селе Чоя.

2. Передать из Майминского района в административно-территориальное подчинение Чойского районного Совета народных депутатов рабочий поселок Сейку и сельсоветы: Верх-Пьянковский, Каракокшинский, Паспаульский, Чойский, Ыныргинский.

3. В соответствии со статьей 55 Закона РСФСР «О выборах в местные Советы народных депутатов РСФСР» в виду недостаточности числа депутатов, избранных в районный Совет на территории, вошедшей в состав вновь образованного Чойского района, поручить Горно-Алтайскому облисполкому в месячный срок назначить выборы в Чойский районный Совет народных депутатов.

Заместитель председателя исполкома  
Секретарь исполкома

Т.В. Христенко  
В.В. Гордеев

КУ РА «ГАСПД РА». Ф. Р – 33. оп. 8. д. 798б. л. 2. *Машинописная копия*

## **РЕШЕНИЕ №128**

### **Исполнительного комитета Совет народных депутатов Горно-Алтайский автономной области**

18 апреля 1989 года

О создании Чибилинского сельского  
Совета и об установлении границ

Исполнительный комитет областного Совета депутатов трудящихся РЕШИЛ:

1. Просить крайисполком образовать за счет части территории Улаганского сельсовета Чибилинский сельсовет с центром в селе Чибиля.

В состав Чибилинского сельского Совета включить населенные пункты Чибиля, Кара-Кудюр.

2. Штатное расписание Чибилинский сельсовета в утвердить согласно приложения.

3. Просить исполнительный комитет Алтайского краевого Совета депутатов выделить на содержание вновь образуемого Чибилинского сельсовета 3.5 штатных единиц с годовым фондом заработной платы 6600 рублей.

Председатель исполкома  
Секретарь исполкома

В.И. Чаптынов  
Д.И. Табаев

**Объяснительная записка.****об образовании Чибилинского сельсовета в Улаганском районе**

Территория существующего Улаганского сельсовета составляет 521,8 кв. километров. На территории расположены населенные пункты Улаган, Чибиля, Кара-Кудюр, с общим количеством населения 2939 человек, количество дворов 836.

На территории Улаганского сельсовета размещен районный центр с. Улаган, средняя школа, райбольница, Дом культуры, детинтернат, производственное управление бытового обслуживания, производственное управление связи, райпо и другие управления и ведомства райцентра.

Территория вновь образуемого сельсовета составит 423,2 кв. километров с населенными пунктами Чибиля и Кара-Кудюр. На территории вновь образуемого сельсовета расположены совхоз «Улаганский», восьмилетняя и начальная школы, Дом культуры и сельский клуб, две библиотеки, два детских сада, два детинтерната, 4 магазина, приемный пункт от районного производственного управления бытового обслуживания населения, отделение связи.

Название вновь образуемому сельсовету дать - Чибилинский, по одноименному названию с . Чибиля.

На территории Чибилинского сельсовета будет проживать 927 человек, всего дворов 288, центральная усадьба совхоза «Улаганский» находится в 3 километрах от районного центра с. Улаган, село Кара-Кудюр находится в 17 километрах от районного центра.

После разукрупнения Улаганского сельсовета и образования Чибилинского сельсовета на территории Улаганского сельсовета останется 13 депутатов Сельского Совета, на территории Чибилинского сельсовета-12 депутатов сельского Совета.

Учитывая, что на территории вновь образуемого сельсовета размещен совхоз «Улаганский» и в связи с осложненными условиями сообщения населения с Улаганским сельсоветом, оперативного решения хозяйственных, социально-культурных и других вопросов, неоднократные просьбы населения облисполком считает целесообразным образовать в Улаганском районе Чибилинский сельсовет за счет части территории Улаганского сельсовета.

На содержание аппарата вновь образуемого сельсовета облисполком просит выделить 3.5 штатных единицы с годовым фондом заработной платы 6600 рублей.

**РЕШЕНИЕ №129**  
**Исполнительного комитета Совет народных депутатов**  
**Горно-Алтайский автономной области**

18.04.1989 года

О создании Ортолыкского сельского  
Совета и об установлении границ

Исполнительный комитет областного Совета депутатов трудящихся РЕ-  
ШИЛ:

1. Просить крайисполком образовать за счет части территории Мухор-Тархатинского сельсовета Кош-Агачского района Ортолыкский сельсовет с центром в селе Ортолык.

2. Штатное расписание Ортолыкского сельсовета утвердить согласно приложения.

3. Просить исполнительный комитет Алтайского краевого Совета народных депутатов выделить на содержание вновь образуемого Ортолыкского сельсовета 3.5 штатных единиц с годовым фондом заработной платы 6600 рублей.

Председатель исполкома  
Секретарь исполкома

В.И. Чаптынов  
Д.И. Табаев

**Объяснительная записка**  
**об образовании Ортолыкского сельсовета в Кош-Агачском районе**

Территория Мухор-Тархатинского района составляет 1381 кв. километров, с численностью населения 2441 человек. На территории Мухор-Тархатинского сельсовета размещены два крупных хозяйства: колхоз имени 50-летия СССР и колхоз «Кызыл-Чолмон». В состав Мухор-Тархатинского сельсовета входят два населенных пункта с. Мухор-Тархата и с. Ортолык. Расстояние между селами -7 км.

Село Мухор-Тархата находится в 12 км. от районного центра, с. Ортолык в 20 км. от районного центра.

Чабанские стоянки находятся в пределах от 10 до 120 км. от центральных усадеб колхозов.

Такое административное деление на территории одного сельсовета в значительной степени затрудняет работу Мухор-Тархатинского сельсовета.

Жители села Ортолык неоднократно обращались в исполком Кош-Агачского районного Совета народных депутатов с просьбой образовать новый сельсовет на базе колхоза «Кызыл-Чолмон». Территория вновь образуемого Ортолыкского сельсовета составит 529 кв. километров, с численностью населения-997 человек.

На территории вновь образованного Ортолыкского сельсовета размещены средняя школа, сельский Дом культуры, отделение связи, магазин, ФАП, комплексный приемный пункт.

Исполком вновь образованного Ортолыкского сельсовета будет размещаться в здании конторы правления колхоза «Кызыл-Чолмон».

В Мухор-Тархатинском сельском Совете народных депутатов двадцатого созыва было избрано 25 депутатов, в том числе проживает на территории вновь образованного сельсовета 6 депутатов.

Штат вновь образуемого сельсовета будет составлять: председатель, секретарь, техничка, истопник. Годовой фонд заработной платы составит 6600 рублей с месячным фондом заработной платы без районного коэффициента у председателя-220 рублей, секретаря-150 руб., технички-35 руб., истопника-70 рублей.

Штатный фонд зарплаты Мухор-Тархатинского сельсовета останется прежним.

Рассмотрев ходатайства жителей села Ортолык, исполкома Кош-Агачского районного Совета народных депутатов, учитывая высокие требования к работе низовых органов власти - сельских Советов, их полной ответственности за социально-экономическое развитие на своей территории облисполком считает целесообразным образовать в Кош-Агачском районе Ортолыкский сельсовет за счет территории Мухор-Тархатинского сельсовета.

Секретарь исполкома


Д.И. Табаев

КУ РА «ГА СПД РА». Ф. Р-33. оп. 6. д. 974. л. 44-47. *Машинописный подлинник*





# РЕСПУБЛИКА АЛТАЙ



Конституционный закон Республики Алтай  
О Государственном гимне Республики Алтай

Гимн Республики Алтай является символом  
этого народа, традиций многонациональной

162, 163 Конституции Республики Алтай  
и текст Государственного гимна Республики  
1, 2, 3 к настоящему республиканскому

Республики Алтай является музыкальное  
м. А.Адарова (русский текст В.Сорокина).

Гимн Республики Алтай исполняется во время  
важных мероприятий, проводимых государственными

Государственного флага Республики Алтай;  
в сессии Государственного Собрания – Эл Курултай

выбраны вновь избранным Главой Республики Алтай

Республики Алтай;

знаков;

Республики Алтай;

государственных знаков Республики Алтай;

в этом сл

## **ДЕКЛАРАЦИЯ**

### **о государственном суверенитете Горно-Алтайской Автономной Советской Социалистической Республики**

Совет народных депутатов Горно-Алтайской автономной области,

– отмечая, что в современный период статус автономной области, ограниченной в своих суверенных правах, не способствует эффективному использованию экономического потенциала Горного Алтая, не обеспечивает подлинное равенство народов и их свободное развитие;

– учитывая, что только повышение государственно-правового статуса автономной области создаст условия для занятия ею достойного места в качестве полноправного субъекта в обновленных РСФСР и СССР, самостоятельно решать накопившиеся годами ее проблемы;

– выражая волю и интересы проживающих в автономной области народов к самоопределению, социально-экономическому прогрессу, культурному и духовному возрождению, определению своей национальной государственности;

– подтверждая уважение к суверенным правам и законным интересам других народов, наций и народностей РСФСР и СССР;

– считая неприемлемым дальнейшее откладывание рассмотрения вопроса о повышении государственно-правового статуса автономной области, что противоречило бы историческому стремлению народа Горного Алтая к национальному суверенитету;

– руководствуясь Законом СССР «О разграничении полномочий между Союзом ССР и субъектами Федерации», Декларацией о государственном суверенитете РСФСР и постановлением Верховного Совета РСФСР «О Федеративном Договоре», принимает, настоящую Декларацию и провозглашает государственный суверенитет Горно-Алтайской Автономной Советской Социалистической Республики.

Статья I. Преобразует Горно-Алтайскую автономную область в Горно-Алтайскую Автономную Советскую Социалистическую Республику в составе РСФСР. ГААССР отношения с РСФСР строит добровольно на основе Федеративного Договора и Конституции РСФСР.

Статья 2. Государственный суверенитет Горно-Алтайской АССР — естественное, необходимое и законное условие существования ее национальной государственности, истории, культуры, традиций и призван обеспечить каждому человеку неотъемлемое право на достойную жизнь, свободное духовное развитие и пользование своим родным языком. Носителем суверенитета и источником государственной власти является многонациональный народ Горно-Алтайской АССР.

Государственный суверенитет Горно-Алтайской АССР провозглашается в целях согласия, взаимоуважения, братства и единства между гражданами всех национальностей.

Статья 3. Горно-Алтайская АССР обладает всей полнотой государственной власти на своей территории, за исключением тех полномочий, которые ею добровольно постоянно или временно передаются в ведение РСФСР и осуществляются с ее участием. Структура власти и формы ее осуществления устанавливаются самой автономной республикой. Горно-Алтайская АССР выступает за разделение законодательной, исполнительной и судебной властей.

Статья 4. Горно-Алтайская АССР принимает собственные законодательные акты, обладающие верховенством на территории республики и являющиеся обязательными к исполнению. Законы РСФСР, принятые в соответствии с полномочиями, добровольно переданными в ее ведение, имеют высшую юридическую силу на территории Горно-Алтайской АССР. Действие актов РСФСР, противоречащих законодательству автономной республики, приостанавливается решением Совета автономной республики. В таких случаях разногласия между ГААССР и РСФСР разрешаются в порядке, установленном Федеративным Договором и Конституцией РСФСР.

Статья 5. Территория Горно-Алтайской АССР не может быть изменена или использована без ее согласия. Все вопросы о границах и административно-территориальном устройстве решаются на основе действующих законов и заключенного Договора с РСФСР.

Статья 6. На территории Горно-Алтайской АССР устанавливается гражданство СССР и РСФСР. Автономная республика гарантирует и охраняет права и законные интересы, свободы, честь, и здоровье своих граждан и обеспечивает их социальную защищенность.

Статья 7. Народ Горно-Алтайской АССР имеет исключительное право на владение, пользование и распоряжение национальным богатством. Использование природных ресурсов и другая хозяйственная деятельность предприятий и организаций на территории автономной республики может производиться только с ее согласия. В автономной республике обеспечивается неприкосновенность всех видов и форм собственности, приобретенной законным путем.

Статья 8. Горно-Алтайская АССР выступает за обновление и постоянное совершенствование Советской Федерации как Союза суверенных государств, национально-территориальных и административно-территориальных образований. Законное стремление населения Горного Алтая к политической и экономической самостоятельности, государственности никем не должно быть использовано в целях разжигания межнациональной розни, неприязни и конфликтов, а реализовано исключительно для гармонизации отношений и равноправия народов республики.

Статья 9. Горно-Алтайская АССР гарантирует всем гражданам, политическим партиям, общественным организациям и массовым движениям, действующим в рамках законов СССР, РСФСР и ГААССР, равные правовые возможности участвовать в управлении государственными и общественными делами.

Статья 10. Настоящая Декларация является основой для заключения Договора о государственно-правовом устройстве автономной республики и Соглашения об ее экономических отношениях с РСФСР на период перехода к рыночной экономике и разработки законодательных актов, обеспечивающих ее суверенные права.

Принята на третьей, внеочередной сессии Горно-Алтайского областного Совета народных депутатов 25 октября 1990 года.

Звезда Алтая. – 1990. - 31 октября. - № 210.

**ЗАКОН № 1536-1**  
**РОССИЙСКОЙ СОВЕТСКОЙ ФЕДЕРАТИВНОЙ**  
**СОЦИАЛИСТИЧЕСКОЙ РЕСПУБЛИКИ**

Москва

3 июля 1991 года

О преобразовании Горно-Алтайской автономной области  
в Горно-Алтайскую Советскую Социалистическую  
Республику в составе РСФСР

В соответствии с решением областного Совета народных депутатов Горно-Алтайской автономной области, руководствуясь Декларацией о государственном суверенитете РСФСР и Конституцией РСФСР, Верховный Совет РСФСР  
**ПОСТАНОВЛЯЕТ:**

Статья 1. Преобразовать Горно-Алтайскую автономную область в существующих границах в Горно-Алтайскую Советскую Социалистическую Республику в составе РСФСР.

Статья 2. Назначить выборы в Верховный Совет Горно-Алтайской Советской Социалистической Республики в порядке и сроки, установленные Президиумом Верховного Совета РСФСР.

Статья 3. Верховному Совету Горно-Алтайской Советской Социалистической Республики подготовить и принять Конституцию (Основной Закон) республики в соответствии с Конституцией РСФСР и Декларацией о государственном суверенитете РСФСР.

Председатель  
Верховного Совета РСФСР

Б.Н. Ельцин

**ПОСТАНОВЛЕНИЕ  
Верховного Совета Республики Горный Алтай**

8 февраля 1992 года

О переименовании Горно-Алтайской  
Советской Социалистической Республики

Верховный Совет Горно-Алтайской Советской Социалистической  
Республики ПОСТАНОВЛЯЕТ:

Переименовать Горно-Алтайскую Советскую Социалистическую  
Республику в Республику Горный Алтай.

Председатель Верховного Совета  
Республики Горный Алтай

В.И. Чаптынов

КУ РА «ГАСПД РА». Ф. Р-690. оп. 1. д. 51. л. 127. *Машинописный подлинник*

**ПОСТАНОВЛЕНИЕ  
Верховного Совета Республики Алтай вторая сессия первого созыва**

7 мая 1992 года

О переименовании республики

Учитывая многочисленные обращения граждан, трудовых коллективов,  
общественных объединений и предложение согласительной комиссии,  
Верховный Совет ПОСТАНОВЛЯЕТ:

1. Переименовать Республику Горный Алтай в Республику Алтай.

2. Считать, что новые предложения о переименовании республики не  
подлежат рассмотрению Верховным Советом Республики Алтай.

3. Использование названия Республики Алтай предприятиями,  
учреждениями, общественными объединениями, кооперативами и другими  
организациями без согласования с Президиумом Верховного Совета республики  
не допускается.

4. За столицей Республики Алтай оставить прежнее название – город  
Горно-Алтайск.

Председатель Верховного  
Совета Республики Алтай

В.И. Чаптынов

КУ РА «ГАСПД РА». Ф. Р-690. оп. 1. д. 69. л. 152. *Машинописный подлинник*

**ПОСТАНОВЛЕНИЕ № 198  
Правительства Республики Алтай**

г. Горно-Алтайск

16 июля 1992 года

Об образовании Чемальского района  
Республики Алтай

Во исполнение постановления Верховного Совета Республики Алтай от 8 февраля 1992 года Правительство Республики Алтай ПОСТАНОВЛЯЕТ:

1. Принять предложение Шебалинского районного Совета народных депутатов о выделении из Шебалинского района Катунской зоны и образовании на ее территории Чемальского района с центром в селе Чемал в границах бывшего Элекмонарского района, упраздненного в 1964 году.

2. Данное постановление внести на рассмотрение Верховного Совета Республики Алтай.

Председатель Правительства

В.И. Петров

КУ РА «ГАСПД РА». Ф. Р-689. оп. 1. д. 60. л. 35. *Машинописный подлинник*

**ПОСТАНОВЛЕНИЕ № 196**  
**Правительства Республики Алтай**

г. Горно-Алтайск

19 октября 1993 года

О проекте Закона Республики Алтай  
«Об административно-территориальном  
устройстве Республики Алтай»

Правительство Республики Алтай ПОСТАНОВЛЯЕТ:

Принятие Закона «Об административно-территориальном устройстве Республики Алтай» отложить до принятия Конституции Российской Федерации и Конституции Республики Алтай.

Председатель Правительства

В.И. Петров

КУ РА «ГАСПД РА». Ф. Р – 689. оп. 1. д. 141, л. 127. *Машинописный подлинник*

**ПОСТАНОВЛЕНИЕ № 192**  
**Правительства Республики Алтай**

г. Горно-Алтайск

21 ноября 1994 года

О преобразовании рабочего поселка  
Сейка в сельский населенный пункт

Учитывая просьбу жителей поселка Сейка, а также решение Сейкинской поселковой и Чойской районной администрации о преобразовании рабочего поселка Сейка в сельский населенный пункт Правительства Республики Алтай ПОСТАНОВЛЯЕТ:

1. Преобразовать рабочий поселок Сейка в сельский населенный пункт с сохранением прежнего наименования.
2. Данное постановление внести на рассмотрение Президиума Государственного Собрания – Эл-Курултай Республики Алтай.

Председатель Правительства

В.И. Петров

КУ РА «ГАСПД РА». Ф. Р-689. оп. 2. д. 21. л. 34. *Машинописный подлинник*

**ПОСТАНОВЛЕНИЕ № 59**  
**Правительства Республики Алтай**

г. Горно-Алтайск

20 марта 1996 года

Об упорядочении наименований  
населенных пунктов на территории  
Республики Алтай

В связи с началом подготовки к Всероссийской переписи населения Правительства Республики Алтай ПОСТАНОВЛЯЕТ:

Утвердить прилагаемый список наименований населенных пунктов на территории Республики Алтай.

Первый Заместитель

Председателя Правительства

В.К. Сабин

*Приложение к постановлению  
Правительства Республики Алтай  
от 20.03.96 г. № 59*

**СПИСОК**

**Сельских населенных пунктов Республики Алтай**

Наименование населенного пункта по переписи 1989 г.	Наименование по решениям и постановлениям районных администраций на 01.01.1996 г.
---	---

**Кош-Агачский район**

село Кызыл-Тош

село Кызыл-Таш

**Майминский район**

село Урлуаспак

село Урлу-Аспак

село Кызылозёк

село Кызыл-Озёк

посёлок Подгорный

село Подгорный

**Онгудайский район**

Посёлок Каракобы

село Кара Кобы

Посёлок Кайырлык

Село Каярлык

Посёлок Инюшка

Село Малая Иня

Посёлок Малый Яломан

Село Кайырлык

Посёлок Инегень

Село Инегень

Посёлок Бичиктубом

Село Бичикту-Боом

Село Курата

Село Курота

Посёлок Нижняя Талда

Село Нижняя Талда

Посёлок Боочи

Село Боочи

Посёлок Нефтебаза

Село Нефтебаза

Посёлок Озерное

Село Озерное

Посёлок Талда

Село Талда

Село Туэкта

Село Туекта

Посёлок Шибе

Село Шиба

Посёлок Каянча

Село Каянча

**Турочакский район**

Кордон Байгозан

Кордон Байгазан

Посёлок Ежон

Кордон Ежон

Посёлок Иогач

Село Иогач

Посёлок Караташ

Село Караташ

Посёлок Яйлю

Село Яйлю

Посёлок Дайбово

Село Дайбово

Посёлок Новотроицк

Село Ново-Троицк

Посёлок Старый Кебезень

Село Старый Кебезень

Село Чюря

Село Сюра

Посёлок Иткуч

Село Иткуч

Посёлок Майский

Село Майск

Посёлок Верх-Бийск

Село Верх-Бийск

Посёлок Санькин Аил

Село Санькин Аил

Посёлок Советский Байгол

Село Советский Байгол

Посёлок Стренинка

Село Стренинка

Село Суранаш

Село Суронаш

Посёлок Усть-Лебедь

Село Усть-Лебедь

**Снять с учета следующие населенные пункты:**Село Кашеваровка (Турочакская  
сельская администрация)Село Чаныш (Майская сельская  
администрация)

В них нет ни дворов, ни населения.

**Улаганский район**

Посёлок Паспарта

Село Паспарта

Посёлок Язула

Село Язула



Село Усть-Улаган  
 Посёлок Каракудюр  
 Посёлок Беля  
 Посёлок Ко  
 Посёлок Кокбаш

Село Улаган  
 Село Кара- Кудюр  
 Село Беле  
 Село Коо  
 Село Кок-Паш

### **Усть-Канский район**

Село Верх-белоануй  
 Посёлок Кайсын  
 Посёлок Озёрное  
 Посёлок Санаровка  
 Посёлок Верх-Мута  
 Посёлок Келей  
 Посёлок Каракол  
 Село Турота  
 Посёлок Верх-Ябоган  
 Посёлок Оро

Село Верх-Ануй  
 Село Кайсын  
 Село Озёрное  
 Село Санаровка  
 Село Верх-Мута  
 Село Келей  
 Село Каракол  
 Село Турата  
 Село Верх-Ябоган  
 Село Оро

### **Усть-Коксинский район**

Посёлок Маральник  
 Посёлок Сузар  
 Посёлок Аккобы

Посёлок Маральник 1  
 Посёлок Соузар  
 Посёлок Ак-Коба

### **Восстановить населенные пункты :**

Село Курдюм 12 хозяйств, 58 человек (на 1.01.1996 г.)  
 Карагайская сельская администрация  
 Село Синий Яр 2 хозяйства, 3 человека (01.01.1996 г.)  
 Усть-Коксинская сельская администрация.

### **Чойский район**

Село Никольск  
 Посёлок Левинка  
 Село Караторбок  
 Посёлок Сугул  
 Посёлок Советский  
 Село Кузя

Село Никольское  
 Село Левинка  
 Село Кара- Торбок  
 Село Сугул  
 Село Советское  
 Село Большая Кузя

### **Восстановить населенные пункты :**

Село Ишинск ( Чойская сельская администрация)  
 Село Сухой Карасук (Паспаульская сельская администрация)  
 Село Никольское (Каракокшинская сельская администрация)

### **Шебалинский район**

Посёлок Шаргайта  
 Посёлок Барлак  
 Посёлок Верх-Черга  
 Посёлок Мухорчерга  
 Посёлок Могута

Село Шаргайта  
 Село Барлак  
 Село Верх-Черга  
 Село Мухор-Черга  
 Село Могута

Село Верх-Кукуя  
Село Бешозёк  
Посёлок Каспа  
Посёлок Актёл  
Посёлок Кумай  
Посёлок Кумалыр  
Посёлок Арбайта

Село Верх-Кукуя  
Село Беш-Озёк  
Село Каспа  
Село Актёл  
Село Кумай  
Село Кумалыр  
Село Арбайта

**Чемальский район**

Принять решение о создании села Толгоёк

Управляющий делами Правительства

О.В. Агеев

КУ РА «ГАСПД РА». Ф. Р-689. оп. 2. д. 78. л. 84-88. *Машинописный подлинник*

**ПОСТАНОВЛЕНИЕ № 137**  
**Правительства Республики Алтай**

г. Горно-Алтайск

30 апреля 1997 года

О возрождении села Усть-Бова  
Турочакского района

Рассмотрев решение сессии районного Совета депутатов «О возрождении села Огни Тондошенской сельской администрации Турочакского района Республики Алтай» №53 от 23.02.1997 г., постановление схода граждан населенного пункта Огни от 16.02.1996 г., Правительства Республики Алтай ПОСТАНОВЛЯЕТ:

1. Возродить на территории Тондошенской сельской администрации село Усть-Бова.

2. Присвоить населенному пункту Усть-Бова название село Огни.

3. Утвердить границы и площади села Огни (чертежи и экспликация земель прилагается).

4. Контроль за выполнением постановления возложить на Управляющего Делами Правительства Республики Алтай Кичмаренко И.С.

5. Информацию о выполнении постановления представить в Правительство Республики Алтай к 1 июля 1997 г.

6. Данное постановление внести на рассмотрение сессии Государственного Собрания – Эл-Курултай Республики Алтай.

Первый заместитель  
председателя правительства  
Республики Алтай

М.З. Гнездилов

КУ РА «ГАСПД РА». Ф. Р-689. оп. 2. д. 130. *Машинописный подлинник*

**ПОСТАНОВЛЕНИЕ № 341**  
**Правительства Республики Алтай**

г. Горно-Алтайск

12 декабря 1997 года

О согласовании административной  
границы Республики Алтай по смежеству  
с Алтайским краем

Рассмотрев материалы, предоставленные Комитетом по земельным ресурсам и землеустройству, о согласовании административной границы Республики Алтай по смежеству с Алтайским краем и учитывая согласие администрации приграничных районов Правительства Республики Алтай **ПОСТАНОВЛЯЕТ:**

1. Согласовать административную границу Республики Алтай по смежеству с Алтайским краем согласно прилагаемого планово-картографического материала.

2. Планово-картографического материал передать на постоянное хранение в Комитет по земельным ресурсам и землеустройству Республики Алтай.

Глава Республики Алтай  
Председатель Правительства  
Республики Алтай

В.В. Волков

КУ РА «ГАСПД РА». Ф. Р-689. оп. 2. д. 151. л. 48. *Машинописный подлинник*

**ПОСТАНОВЛЕНИЕ № 285**  
**Правительства Республики Алтай**

г. Горно-Алтайск

15 ноября 1998 года

Об установлении приграничной  
территории в Республике Алтай

В целях обеспечения защиты жизненно-важных интересов Российской Федерации в соответствии с Законом Российской Федерации «О государственной границе» и с учетом Указа Президента Российской Федерации от 19 июня 1996 № 943 «О проведении эксперимента по невоинской охране отдельных участков государственной границы Российской Федерации»,

Правительство Республики Алтай **ПОСТАНОВЛЯЕТ:**

1. Считать Территории Усть-Канского и Усть-Коксинского районов приграничными территориями.

2. Утвердить прилагаемый план взаимодействия Правительства Республики Алтай и республиканского отдела пограничной стражи Федеральной пограничной службы Российской Федерации.

3. Контроль за выполнением постановления возложить на Первого заместителя Правительство Республики Алтай Барабошкина В.П.

Первый заместитель  
председателя Правительства  
Республики Алтай

В.П. Барабошкин

**ПОСТАНОВЛЕНИЕ № 44**  
**Правительства Республики Алтай**

г. Горно-Алтайск

9 февраля 1999 года

О внесении изменений в постановление  
Правительства Республики Алтай от  
02.04.1997 г. № 90 «О введении погра-  
ничной зоны и пограничной полосы на  
территории Республики Алтай»

В соответствии с Законом Российской Федерации «О государственной границе» на основании протеста прокурора №7/8-98 Правительство Республики Алтай ПОСТАНОВЛЯЕТ:

1. Исключить из названия постановления от 02.04.97 № 90 слова «и пограничной полосы».

2. Пункт 1 постановления от 02.04.97 г. № 90 изложить в следующей редакции: «Установить пограничную зону в Республике Алтай на территориях Джазаторской, Мухор-Тархатинской, Тобелерской, Казахской, Ташантинской, Кокоринской сельских администраций Кош-Агачского района вдоль границы с Моголией и КНР шириной 5 км.

Глава Республики Алтай  
Председатель Правительства  
Республики Алтай

С.И. Зубакин

КУ РА «ГАСПД РА». Ф. Р-689. оп. 2. д. 246. л. 35. *Машинописный подлинник*

**ХОДАТАЙСТВО**

Главе администрации Онгудайского  
района Бачимову Х.У.

Просим рассмотреть вопрос об утверждении названия населенному пункту, который построен в урочище «МУХОРТА» в 1993 году силами Крестьянского хозяйства «НАДЕЖДА».

В настоящее время в деревне находится семь жилых домов. Проживают восемь семей, в количестве 35 человек.

Населенный пункт электрофицирован, имеется водонаборная скважина, водопровод.

Глава к/х «НАДЕЖДА»

А.П. Бархатов

## **СХОД ЖИТЕЛЕЙ ДЕРЕВНИ**

19 февраля 1999 года

Председатель схода Бархатов Н.В.

Секретарь Бдинова И.А.

### **1. ВОПРОС об утверждении названия нашей деревни д. «БАРХАТОВА»**

Перед собравшимися выступил председатель схода Бархатов Н.В., который поставил жителей деревни в известность, что ранее поданные документы в 1996 г. на присвоение названия деревни как пояснили в администрации района затерялись в республике, поэтому собран сход для решения этого вопроса: теперь, как и решили ранее назвать деревню «БАРХАТОВА» в честь ее основателя Александра Павловича Бархатова.

Как Вы все знаете с 1992 г. со дня основания хозяйства он ежедневно вкладывает столько сил и энергии, чтобы оставаться на плаву в это трудное время, да еще умудряется расширить парк и увеличить поголовье.

Затем выступил Пискун А.Г., который сказал: «Я полностью поддерживаю выступление Николая Васильевича, в хозяйстве я работаю со дня его основания и столько труда, риска, энергии вложено Александром Павловичем Бархатовым знаю не со слов. Назвать деревню «БАРХАТОВА» я полностью поддерживаю, только одна просьба отвезти бумаги самим в правительство и вручить председателю».

Затем выступил Мальцев А.В., который также поддержал выступление Бархатова Н.В., Пискуна А.Г., а также высказал обиду на наших чиновников, оказывается построить деревню можно быстрее, чем утвердить название, а то спрашивают где живешь - в маральнике ответ. Да и охота войти в 21 век с названием своей деревни, ведь у нас много маленьких детей.

## **ПОЯСНИТЕЛЬНАЯ ЗАПИСКА**

Об образовании внутримunicipального образования на территории Теньгинской сельской администрации.

При образовании крестьянского хозяйства «Надежда», где руководителем этого хозяйства является Бархатов Александр Павлович, были выделены этому хозяйству земли в урочище Мухорта.

Всего земель 6836 гектаров, в том числе земли Гослесфонда - 6283 га, пашни - 268 га, сенокосов-57 га, пастбищ - 228 га.

Всего сельскохозяйственных угодий 553 га. Занято под жилыми постройками -7 гектаров.

Основным направлением крестьянского хозяйства является производство сельскохозяйственной продукции, это производство пантовой продукции, племенное выращивание лошадей, разведение крупно-рогатого скота и овец.

Урочище Мухорта находится от центра сельской администрации села Теньга в 27 км.

В настоящее время в КХ «Надежда» работают 50 человек, проживающие в селе Туекта. Численность детей -20, из них 15 детей школьного возраста. В виду отдаленности производства от населенных пунктов Туекта-Теньга появилась необходимость строительства жилых помещений для постоянного проживания.

В настоящее время построено село «Бархатовка». Крестьянское хозяйство «Надежда» является прогрессивным сельскохозяйственным предприятием и в перспективе будут решаться вопросы строительства объектов инфраструктуры социально-культурных учреждений и т.п.

Глава Теньгинской  
сельской администрации

А.А. Толкочков

**ПОСТАНОВЛЕНИЕ № 329**  
**Правительства Республики Алтай**

г. Горно-Алтайск

18 ноября 1999 года

Об образовании села

Руководствуясь ст.22 закона Республики Алтай «Об административно-территориальном и муниципальном устройстве Республики Алтай»,

Правительство Республики Алтай ПОСТАНОВЛЯЕТ:

1.Образовать в урочище «Мухорта» на базе населенного пункта на территории Онгудайского района село.

2. Присвоить населенному пункту, административно подчиненному Теньгинской сельской администрации, наименование «Бархатово».

3. Утвердить границы и площади села Бархатово (план расположения населенного пункта прилагается).

4. Включить село «Бархатово» в реестр муниципальных образований Республики Алтай.

5. Данное постановление внести на рассмотрение сессии Государственного Собрания – Эл-Курултай Республики Алтай.

Первый заместитель

председателя Правительства  
Республики Алтай

М.З. Гнездилов

**ПОСТАНОВЛЕНИЕ №172  
Правительства Республики Алтай**

г. Горно-Алтайск

15 июня 2000 года

Об образовании села

Руководствуясь ст.22 закона Республики Алтай «Об административно-территориальном и муниципальном устройстве Республики Алтай»,

Правительство Республики Алтай ПОСТАНОВЛЯЕТ:

1. Образовать на базе населенного пункта в урочище Аргут Кош-Агачского района село.

2. Присвоить на базе населенного пункта, административно подчинённого Джазаторскому сельскому Совету, наименование село «Аргут».

3. Утвердить границы и площади села Аргут (план расположения населенного пункта прилагается).

4. Включить село Аргут в реестр муниципальных образований Республики Алтай.

5. Постановление внести на рассмотрение Государственного Собрания – Эл-Курултай Республики Алтай.

Глава Республики Алтай  
Председатель Правительства  
Республики Алтай

С.И. Зубакин

КУ РА «ГАСПД РА». Ф. Р-689. оп. 2. д. 334. л. 24-25. *Машинописный подлинник*

**ЗАКОН № 21-40  
РЕСПУБЛИКИ АЛТАЙ**

г. Горно-Алтайск

26 апреля 2001 года

О Реестре административно-территориальных единиц  
Республика Алтай

Статья 1. Утвердить Реестр административно-территориальных единиц Республики Алтай согласно приложению.

Статья 2. Признать утратившим силу Постановление Государственного Собрания – Эл Курултай Республики Алтай от 03.09.1999 г. № 13-60 «О Реестре

административно-территориальных единиц и Реестре муниципальных образований Республики Алтай».

Статья 3. Настоящий Закон вступает в силу со дня его официального опубликования

Председатель Государственного Собрания - Эл Курултай Республики Алтай	Д.И. Табаев
Глава РА, Председатель Правительства Республики Алтай	С.И. Зубакин

## РЕЕСТР

### административно-территориальных единиц Республики Алтай

Территория республики	- 92,9 тыс. км.
Республиканский центр (столица)	- г. Горно-Алтайск
Расстояние от г. Горно-Алтайска до ближайшей ж/д станции (Бийск)	- 104 км.
Всего сельских районов республик	- 10
Сельсоветов (Сельских административных территорий)	- 90
Городов	- 1
Сельских поселений (всего)	- 241
в том числе:	
Поселков сельского типа	- 29
Сёл	- 212
Иных поселений (кордонов)	- 11

### Перечень административно-территориальных единиц – Сельсоветов (сельских административных территорий)

**Кош-Агачский район:** Бельтирский (с. Бельтир), Джазаторский (с. Беляши), Казахский (с. Жана -Аул, с. Актал), Кокоринский (с. Кокоря), Кош-Агачский (с. Кош-Агач), Курайский (с. Курай, с. Кызыл-Таш), Мухор-Тархатинский (с. Мухор-Тархата), Ортолыкский (с. Ортолык), Ташантинский (с. Ташанта), Тебелерский (с. Тебелер), Теленгит-Сортогойский (с. Теленгит-Сортогой), Чаган-Узунский (с. Чаган-Узун).

**Майминский район:** Бирюлинский (с. Бирюля, с. Александровка, с. Урлу-Аспак, п. Филиал), Верх-Карагужский (с. Верх-Карагуж), Кызыл-Озекский (с. Кызыл-Озек, п. Верхний Сайдыс, с. Средний Сайдыс, с. Карасук, п. Улалушка, п. Алферово), Майминский (с. Майма, п. Дубровка, п. Карлушка, с. Подгорное, п. Рыбалка), Манжерокский (с. Манжерок, с. Озерное), Союзгинский (с. Союзга,



п. Черемшанка, Турбаза «Юность»), Усть-Мунинский (с. Усть-Муны, п. Барангол, п. Известковый, п. Карым).

**Онгудайский район:** Елинский (с. Ело, с. Кара-Кобы, с. Каярлык), Ининский (с. Иня, с. Инегень, с. Иодро, с. Малая Иня, с. Малый Яломан), Каракольский (с. Каракол, с. Бичикту-Боом, с. Курота), Куладинский (с. Кулада, с. Боочи), Купчегенский (с. Купчегень, с. Большой Яломан), Нижне-Талдинский (с. Нижняя Талда), Онгудайский (с. Онгудай), Теньгинский (с. Теньга, с. Бархатово, с. Нефтебаза, с. Озерное, с. Туекта, с. Шиба, с. Талда), Хабаровский (с. Хабаровка, с. Улита), Шашикманский (с. Шашикман, с. Каянча).

**Турачакский район:** Артыбашский (с. Артыбаш, с. Иогач, с. Ново-Троицк, с. Яйлю), Бийкинский (с. Бийка, с. Чуйка), Дмитриевский (с. Дмитриевка, с. Дайбово, с. Удаловка), Кебезенский (с. Кебезень, с. Старый Кебезень, с. Сюря, с. Тулой, с. Усть-Пыжа), Курмач-Байгольский (с. Курмач-Байгол, с. Иткуч, с. Суранаш), Майский (с. Майск, с. Талон), Озеро-Куреевский (с. Озеро-Куреево, с. Каначак, с. Шунарак), Тондошенский (с. Тондошка, с. Верх-Бийск, с. Санькин Аил, с. Огни), Турачакский (с. Турачак, с. Каяшкан, с. Лебедское, с. Советский Байгол, с. Стретинка, с. Усть-Лебедь).

**Улаганский район:** Акташский (с. Акташ), Балыктуюльский (с. Балыктуюль, с. Паспарта), Саратанский (с. Саратан, с. Язула), Улаганский (с. Улаган), Челушманский (с. Балыкча, с. Кок-Паш, с. Коо, с. Беле), Чибилинский (с. Чибиля, с. Кара-Кудюр), Чибитский (с. Чибит).

**Усть-Канский район:** Белоануйский (с. Белый Ануй, с. Верх-Ануй), Козульский (с. Козуль, с. Кайсын, с. Озерное), Коргонский (с. Коргон, с. Владимировка), Кырлыкский (с. Кырлык), Мендур-Сокконский (с. Мендур-Соккон), Талицкий (с. Усть-Кумир, с. Санаровка, с. Талица, с. Тюдрала), Усть-Канский (с. Усть-Кан), Усть-Мутинский (с. Усть-Мута, с. Верх-Мута, с. Келей), Черноануйский (с. Черный Ануй, с. Каракол, с. Турата), Ябоганский (с. Ябоган, с. Верх-Ябоган, с. Оро), Яконурский (с. Яконур).

**Усть-Коксинский район:** Амурский (с. Амур, с. Абай, п. Красноярка, п. Улужай, с. Юстик), Верх-Уймонский (с. Верх-Уймон, п. Гагарка, п. Замульта, с. Мульта, с. Тихонькая, с. Маральник-1), Горбуновский (с. Горбуново, п. Октябрьское), Карагайский (с. Карагай, с. Банное, с. Курдюм), Катандинский (с. Катанда, п. Кучерла, с. Тюнгур), Огневский (с. Огневка, п. Березовка, с. Кайтанак, п. Мараловодка, п. Сахсабай), Талдинский (с. Талда, с. Сугаш, с. Соузар), Усть-Коксинский (с. Усть-Кокса, с. Баштала, с. Власьево, с. Кастахта, п. Красноярка, п. Курунда, п. Тюгурюк, с. Синий Яр), Чендекский (с. Чендек, с. Ак-Коба, п. Маральник-2, п. Маргала, с. Нижний Уймон, п. Полеводка, п. Терехта).

**Чемальский район:** Аносинский (с. Анос, с. Аюла, п. Верх-Анос), Бешпельтирский (с. Бешпельтир), Куюсский (с. Куюс, с. Ороктой, с. Эдиган), Узнезинский (с. Узнезя, с. Аскат, с. Турбаза «Катунь», с. Нижний Куюм), Чемальский (с. Чемал, с. Еланда, с. Уожан, с. Толгоек.), Чепошский (с. Чепош, п. Усть-Сема), Эликманарский (с. Эликманар).

**Чойский район:** Верх-Пьянковский (с. Ускуч), Каракокшинский (с. Каракокша, с. Большая Кузя, с. Кузя, с. Никольское), Паспаульский (с. Паспаул, с. Кара-Торбок, с. Левинка, с. Салганда, с. Сугул, с. Сухой Карасук, с. Туньжа), Сейкинский (с. Сейка), Уйменский (с. Уймень), Чойский (с. Чоя, с. Гусевка, с. Киска, с. Советское, с. Ишинск), Ыныргинский (с. Ынырга, с. Красносельск).

**Шебалинский район:** Актельский (с. Актел, с. Камай), Барагашский (с. Барагаш, с. Шаргайта), Беш-Озекский (с. Беш-Озек), Верх-Апшухахинский (с. Верх-Апшуха, с. Каспа), Дъектиекский (с. Дъектиек, с. Арбайта, с. Кумалыр, с. Топучая), Ильинский (с. Ильинка, с. Мариинск), Камлакский (с. Камлак), Малочергинский (с. Малая Черга, с. Верх-Черга), Улусчергинский (с. Улус -Черга, с. Кукуя, с. Могута, с. Мухор-Черга), Чергинский (с. Черга, с. Барлак), Шебалинский (с. Шебалино, с. Мьюта).

## **ЗАКОН № 10-РЗ Республики Алтай**

13 января 2005 года

Об образовании муниципальных образований,  
наделении соответствующим статусом и установ-  
лении их границ

Настоящий Закон в соответствии с Федеральным законом от 6 октября 2003 года № 131-ФЗ «Об общих принципах организации местного самоуправления в Российской Федерации» регулирует вопросы организации муниципальных образований в Республике Алтай, наделения их соответствующим статусом и установления их границ.

**Статья 1.** Наделить муниципальное образование «Город Горно-Алтайск» статусом городского округа.

Установить границы муниципального образования «Город Горно-Алтайск» согласно карте-схеме (приложение 12) и описанию (приложение 1).

**Статья 2.** Наделить муниципальное образование «Кош-Агачский район» статусом муниципального района и определить его административным центром село Кош-Агач.

Установить границы муниципального образования «Кош-Агачский район» согласно карте-схеме (приложение 12) и описанию (приложение 2).

Наделить Кош-Агачское сельское поселение статусом сельского поселения с административным центром село Кош-Агач в составе муниципального образования «Кош-Агачский район» и установить его границы согласно приложению 2.1 к настоящему Закону.

Образовать в составе муниципального образования «Кош-Агачский район» следующие муниципальные образования - сельские поселения, установить их границы согласно картографическому описанию:

1. Бельтирское сельское поселение в составе сел Бельтир, Новый Бельтир, административный центр - село Новый Бельтир (приложение 2.2);
2. Джазаторское с/п поселение в составе сел Аркыт, Беяши, административный центр - село Беяши (приложение 2.3);
3. Казахское с/п, в составе сел Актал, Жана-Аул, административный центр - село Жана-Аул (приложение 2.4);
4. Кокоринское с/п, административный центр - село Кокоря (приложение 2.5);
5. Курайское с/п, в составе сел Курай, Кызыл-Таш, административный центр - село Курай (приложение 2.6);
6. Мухор-Тархатинское с/п, административный центр - село Мухор-Тархата (приложение 2.7);
7. Ортолыкское с/п, административный центр - село Ортолык (приложение 2.8);
8. Ташантинское с/п, административный центр - село Ташанта (приложение 2.9);
9. Тобелерское с/п, административный центр - село Тобелер (приложение 2.10);
10. Теленгит-Сортогойское с/п, административный центр - село Теленгит-Сортогой (приложение 2.11);
11. Чаган-Узунское с/п, административный центр - село Чаган-Узун (приложение 2.12).

Информация об изменениях:

*Законом Республики Алтай от 31 марта 2015 г. № 12-РЗ в статью 3 настоящего Закона внесены изменения*

**Статья 3.** Наделить муниципальное образование «Майминский район» статусом муниципального района и определить его административным центром село Майма.

Установить границы муниципального образования «Майминский район» согласно карте-схеме (приложение 12) и описанию границ (приложение 3).

Наделить Майминское сельское поселение статусом сельского поселения в составе сел Майма, Подгорное, Верх-Карагуж, поселков Дубровка, Карлушка, Рыбалка, с административным центром - село Майма, в составе муниципального образования «Майминский район» и установить его границы согласно приложению 3.1 к настоящему Закону.

Образовать в составе муниципального образования «Майминский район» следующие муниципальные образования - сельские поселения, установить их границы согласно картографическому описанию:

1. Бирюлинское сельское поселение в составе сел Александровка, Бирюля, Урлу-Аспак, поселка Филиал, административный центр - село Бирюля (приложение 3.2);

2. *Утратил силу; Информация об изменениях: См. текст пункта 2 статьи 3*

3. Кызыл-Озекское сельское поселение в составе поселков Алферово, Верхний Сайдыс, Улалушка, сел Карасук, Кызыл-Озек, Средний Сайдыс, административный центр - село Кызыл-Озек (приложение 3.4);

4. Манжерокское сельское поселение в составе сел Озерное, Манжерок, административный центр - село Манжерок (приложение 3.5);

5. Соузгинское сельское поселение в составе села Соузга, поселков Турбаза «Юность», Черемшанка, административный центр - село Соузга (приложение 3.6);

6. Усть-Муниинское сельское поселение в составе поселков Барангол, Известковый, Карым, села Усть-Муны, административный центр - село Усть-Муны (приложение 3.7).

**Статья 4.** Наделить муниципальное образование «Онгудайский район» статусом муниципального района и определить его административным центром село Онгудай.

Установить границы муниципального образования «Онгудайский район» согласно карте-схеме (приложение 12) и описанию (приложение 4).

Образовать в составе муниципального образования «Онгудайский район» следующие муниципальные образования - сельские поселения, установить их границы согласно картографическому описанию:

1. Елинское сельское поселение в составе сел Ело, Кара-Кобы, Каярлык, административный центр - село Ело (приложение 4.1);

*Информация об изменениях: Законом Республики Алтай от 19 декабря 2014 г. № 94-РЗ*

2. Ининское сельское поселение в составе сел Акбом, Инегень, Иня, Иодро, Малая Иня, Малый Яломан, Чуйозы, административный центр - село Иня (приложение 4.2);

3. Каракольское сельское поселение в составе сел Бичикту-Боом, Каракол, Курота, административный центр - село Каракол (приложение 4.3);

4. Куладинское сельское поселение в составе сел Боочи, Кулада, административный центр - село Кулада (приложение 4.4);

5. Купчегенское сельское поселение в составе сел Большой Яломан, Купчегень, административный центр - село Купчегень (приложение 4.5);

6. Нижне-Талдинское сельское поселение, административный центр - село Нижняя Талда (приложение 4.6);

7. Онгудайское сельское поселение, административный центр - село Онгудай (приложение 4.7);

8. Теньгинское сельское поселение в составе сел Бархатово, Нефтебаза, Озерное, Талда, Теньга, Туекта, Шиба, административный центр - село Теньга (приложение 4.8);

9. Хабаровское сельское поселение в составе сел Улита, Хабаровка, административный центр - село Хабаровка (приложение 4.9);

10. Шашикманское сельское поселение в составе сел Каянча, Шашикман, административный центр - село Шашикман (приложение 4.10).

**Статья 5.** Наделить муниципальное образование «Турочакский район» статусом муниципального района и определить его административным центром село Турочак.

Установить границы муниципального образования «Турочакский район» согласно карте-схеме (приложение 12) и описанию (приложение 5).

Образовать в составе муниципального образования «Турочакский район» следующие муниципальные образования - сельские поселения, установить их границы согласно картографическому описанию:

1. Артыбашское сельское поселение в составе сел Артыбаш, Иогач, Ново-Троицк, Яйлю, административный центр - село Артыбаш (приложение 5.1);

2. Бийкинское сельское поселение в составе сел Бийка, Чуйка, административный центр - село Бийка (приложение 5.2);

3. Дмитриевское сельское поселение в составе сел Дайбово, Дмитриевка, Удаловка, административный центр - село Дмитриевка (приложение 5.3);

4. Кебезенское сельское поселение в составе сел Кебезень, Старый Кебезень, Сюра, Тулой, Усть-Пыжа, административный центр - село Кебезень (приложение 5.4);

5. Курмач-Байгольское сельское поселение в составе сел Иткуч, Курмач-Байгол, Суранаш, административный центр - село Курмач-Байгол (приложение 5.5);

6. Майское сельское поселение в составе сел Майск, Талон, административный центр - село Майск (приложение 5.6);

7. Озеро-Куреевское сельское поселение в составе сел Каначак, Озеро-Куреево, Шунарак, административный центр - село Озеро-Куреево (приложение 5.7);

8. Тондошенское сельское поселение в составе сел Верх-Бийск, Огни, Санькин Аил, Тондошка, административный центр - село Тондошка (приложение 5.8);

9. Турочакское сельское поселение в составе сел Каяшкан, Лебедское, Советский Байгол, Стретинка, Турочак, Усть-Лебедь, административный центр - село Турочак (приложение 5.9).

**Статья 6.** Наделить муниципальное образование «Улаганский район» статусом муниципального района и определить его административным центром село Улаган.

Установить границы муниципального образования «Улаганский район» согласно карте схеме (приложение 12) и описанию (приложение 6).

Образовать в составе муниципального образования «Улаганский район» следующие муниципальные образования - сельские поселения, установить их границы согласно картографическому описанию:

1. Акташское сельское поселение, административный центр - село Акташ (приложение 6.1);

2. Балыктуюльское сельское поселение в составе сел Балыктуюль, Паспарта, административный центр - село Балыктуюль (приложение 6.2);

3. Саратанское сельское поселение в составе сел Саратан, Язула, административный центр - село Саратан (приложение 6.3);

4. Улаганское сельское поселение, административный центр - село Улаган (приложение 6.4);

5. Челушманское сельское поселение в составе сел Балыкча, Беле, Коо, Кок-Паш, административный центр - село Балыкча (приложение 6.5);

6. Чибилинское сельское поселение в составе сел Кара-Кудюр, Чибиля, административный центр - село Чибиля (приложение 6.6);

7. Чибитское сельское поселение, административный центр - село Чибит (приложение 6.7).

**Статья 7.** Наделить муниципальное образование «Усть-Канский район» статусом муниципального района и определить его административным центром село Усть-Кан.

Установить границы муниципального образования «Усть-Канский район» согласно карте-схеме (приложение 12) и описанию (приложение 7).

Образовать в составе муниципального образования «Усть-Канский район» следующие муниципальные образования - сельские поселения, установить их границы согласно картографическому описанию:

1. Белоануйское сельское поселение в составе сел Белый Ануй, Верх-Ануй, административный центр - сели Белый Ануй (приложение 7.1);

2. Козульское сельское поселение в составе сел Кайсын, Козуль, Озерное, административный центр - село Козуль (приложение 7.2);

3. Коргонское сельское поселение в составе сел Владимировка, Коргон, административный центр - село Коргон (приложение 7.3);

4. Кырлыкское сельское поселение, административный центр - село Кырлык (приложение 7.4);

5. Мендур-Сокконское сельское поселение, административный центр - село Мендур-Соккон (приложение 7.5);

6. Талицкое сельское поселение в составе сел Санаровка, Талица, Тюдрала, Усть-Кумир, административный центр - село Усть-Кумир (приложение 7.6);

7. Усть-Канское сельское поселение, административный центр - село Усть-Кан (приложение 7.7);

8. Усть-Мутинское сельское поселение в составе сел Верх-Мута, Келей, Усть-Мута, административный центр - село Усть-Мута (приложение 7.8);

9. Черноануйское сельское поселение в составе сел Каракол, Турота, Черный Ануй, административный центр - село Черный Ануй (приложение 7.9);

10. Ябоганское сельское поселение в составе сел Верх-Ябоган, Оро, Ябоган, административный центр - село Ябоган (приложение 7.10);

11. Яконурское сельское поселение, административный центр - село Яконур (приложение 7.11).

**Статья 8.** Наделить муниципальное образование «Усть-Коксинский район» статусом муниципального района и определить его административным центром село Усть-Кокса.

Установить границы муниципального образования «Усть-Коксинский район» согласно карте-схеме (приложение 12) и описанию (приложение 8).

Образовать в составе муниципального образования «Усть-Коксинский район» следующие муниципальные образования - сельские поселения, установить их границы согласно картографическому описанию:

1. Амурское сельское поселение в составе сел Абай, Амур, Юстик, поселков Красноярка, Улужай, административный центр - село Амур (приложение 8.1);
2. Верх-Уймонское сельское поселение в составе сел Верх-Уймон, Маральник-1, Мульта, Тихоньяка, поселков Гагарка, Замульта, административный центр - село Верх-Уймон (приложение 8.2);
3. Горбуновское сельское поселение в составе села Горбуново, поселков Октябрьское, Теректа, административный центр - село Горбуново (приложение 8.3);
4. Карагайское сельское поселение в составе сел Банное, Карагай, Курдюм, административный центр - село Карагай (приложение 8.4);
5. Катандинское сельское поселение в составе сел Катанда, Тюнгур, поселка Кучерла, административный центр - село Катанда (приложение 8.5);
6. Огневское сельское поселение в составе поселков Березовка, Мараловодка, Сахсабай, сел Кайтанак, Огневка, административный центр - село Огневка (приложение 8.6);
7. Талдинское сельское поселение в составе сел Соузар, Сугаш, Талда, административный центр - село Талда (приложение 8.7);
8. Усть-Коксинское сельское поселение в составе сел Баштала, Власьево, Кастахта, Синий Яр, Усть-Кокса, поселков Красноярка, Курунда, Тюгурюк, административный центр - село Усть-Кокса (приложение 8.8);
9. Чендекское сельское сел Ак-Коба, Нижний Уймон, Чендек, поселков Маральник-2, Маргала, Полеводка пунктов Ак-Коба, Нижний Уймон, Маральник-2, Маргала, Полеводка, Чендек, административный центр - село Чендек (приложение 8.9).

**Статья 9.** Наделить муниципальное образование «Чемальский район» статусом муниципального района и определить его административным центром село Чемал.

Установить границы муниципального образования «Чемальский район» согласно карте схеме (приложение 12) и описанию (приложение 9).

Образовать в составе муниципального образования «Чемальский район» следующие муниципальные образования - сельские поселения, установить их границы согласно картографическому описанию:

1. Аносинское сельское поселение в составе сел Анос, Аюла, поселка Верх-Анос, административный центр - село Анос (приложение 9.1);
2. Бешпельтирское сельское поселение, административный центр - село Бешпельтир (приложение 9.2);
3. Куюское сельское поселение в составе сел Куюс, Ороктой, Эдиган, административный центр - село Куюс (приложение 9.3);
4. Узнезинское сельское поселение в составе сел Аскат, Нижний Куюм, Турбаза «Катунь», Узнезя, административный центр - село Узнезя (приложение 9.4);
5. Чемальское сельское поселение в составе сел Еланда, Толгоек, Уожан, Чемал, административный центр - село Чемал (приложение 9.5);

6. Чепошское сельское поселение в составе поселка Усть-Сема, села Чепош, административный центр - село Чепош (приложение 9.6);

7. Элекмонарское сельское поселение в составе сел Каракол, Элекмонар, административный центр - село Элекмонар (приложение 9.7).

**Статья 10.** Наделить муниципальное образование «Чойский район» статусом муниципального района и определить его административным центром село Чоя.

Установить границы муниципального образования «Чойский район» согласно карте - схеме (приложение 12) и описанию (приложение 10).

Образовать в составе муниципального образования «Чойский район» следующие муниципальные образования - сельские поселения, установить их границы согласно картографическому описанию:

1. Верх-Пьянковское сельское поселение, административный центр - село Ускуч (приложение 10.1);

2. Каракокшинское сельское поселение в составе сел Большая Кузя, Каракокша, Кузя, Никольское, административный центр - село Каракокша (приложение 10.2);

3. Паспаульское сельское поселение в составе сел Кара-Торбок, Левинка, Паспаул, Салганда, Сугул, Сухой Карасук, Туньжа, административный центр - село Паспаул (приложение 10.3);

4. Сейкинское сельское поселение, административный центр - село Сейка (приложение 10.4);

5. Уйменское сельское поселение, административный центр - село Уймень (приложение 10.5);

6. Чойское сельское поселение в составе сел Гусевка, Ишинск, Киска, Советское, Чоя, административный центр - село Чоя (приложение 10.6);

7. Ыныргинское сельское поселение в составе сел Красносельск, Ынырга, административный центр - село Ынырга (приложение 10.7).

**Статья 11.** Наделить муниципальное образование «Шебалинский район» статусом муниципального района и определить его административным центром село Шебалино.

Установить границы муниципального образования «Шебалинский район» согласно карте-схеме (приложение 12) и описанию (приложение 11).

Образовать в составе муниципального образования «Шебалинский район» следующие муниципальные образования - сельские поселения, установить их границы согласно картографическому описанию:

1. Актельское сельское поселение в составе сел Актел, Камай, административный центр - село Актел (приложение 11.1);

2. Барагашское сельское поселение, административный центр - село Барагаш (приложение 11.2);

3. Беш-Озекское сельское поселение, административный центр - село Беш-Озек (приложение 11.3);



4. Верх-Апшуяхтинское сельское поселение, административный центр - село Верх-Апшуяхта (приложение 11.4);

5. Дьектиекское сельское поселение в составе сел Арбайта, Дьектиек, Кумалыр, Топучая, административный центр - село Дьектиек (приложение 11.5);

6. Ильинское сельское поселение в составе сел Ильинка, Мариинск, административный центр - село Ильинка (приложение 11.6);

7. Камлакское сельское поселение, административный центр - село Камлак (приложение 11.7);

8. Каслинское сельское поселение, административный центр - село Каспа (приложение 11.8);

9. Малочергинское сельское поселение в составе сел Верх-Черга, Малая Черга, административный центр - село Малая Черга (приложение 11.9);

10. Улусчергинское сельское поселение в составе сел Кукуя, Могута, Мухор-Черга, Улусчерга, административный центр - село Улусчерга (приложение 11.10);

11. Чергинское сельское поселение в составе сел Барлак, Черга, административный центр - село Черга (приложение 11.11);

12. Шебалинское сельское поселение в составе сел Мыюта, Шебалино, административный центр - село Шебалино (приложение 11.12);

13. Шыргайтинское сельское поселение, административный центр - село Шыргайту (приложение 11.13).

**Статья 12.** Со дня вступления в силу настоящего Закона признать утратившим силу Закон Республики Алтай от 24 сентября 2002 года № 6-48 «Об образовании муниципальных образований города и районов Республики Алтай».

**Статья 13.** Настоящий Закон вступает в силу со дня его официального опубликования.

Председатель

Государственного Собрания –

Эл Курултай Республики Алтай

Глава РА, Председатель

Правительства Республики Алтай

И.Э. Яимов

М.И. Лапшин

КУ РА «ГАСПД РА». Ф. Р – 698. оп. 2. д. 846. лл. 99-108. *Машинописный подлинник*

**Закон № 64-РЗ  
Республики Алтай**

г. Горно-Алтайск

27 июля 2005 года

Об утверждении черты села Новый Бельтир

**Статья 1.** Утвердить черту села Новый Бельтир, входящего в состав Бельтирского сельского поселения, согласно приложению.

**Статья 2.** Настоящий Закон вступает в силу со дня его официального опубликования.

Председатель

Государственного Собрания -

Эл Курултай Республики Алтай

И.Э. Яимов

Глава Республики Алтай

Председатель Правительства

Республики Алтай

М.И. Лапшин

КУ РА «ГАСПД РА». Ф. Р – 698. оп. 2. д. 852. л. 297. *Машинописный подлинник*

## **ЗАКОН № 4-РЗ Республики Алтай**

г. Горно-Алтайск

12 января 2006 года

«О внесении изменений в законы Республики Алтай «О Реестре административно-территориальных единиц Республики Алтай» и «Об образовании муниципальных образований, наделении соответствующим статусом и установлении их границ»

Статья 1. Утратила силу

Статья 2

Внести в Закон Республики Алтай от 13 января 2005 года № 10-РЗ «Об образовании муниципальных образований, наделении соответствующим статусом и установлении их границ» следующие изменения:

- 1) в части 3 статьи 3 слова «муниципальное образование «Село Майма» заменить словами «Майминское муниципальное образование»;
- 2) в части 3 статьи 5:
  - в пункте 1 слово «Новотроицк» заменить словом «Ново-Троицк»;
  - в пункте 4 слово «Кебезеньское» заменить словом «Кебезенское»;
- 3) в пункте 5 части 3 статьи 6 слово «Ко-Паш» заменить словом «Кок-Паш»;
- 4) в пункте 7 части 3 статьи 9 слово «Эликманарское» заменить словом «Элекмонарское», слово «Эликманар» заменить словом «Элекмонар»;
- 5) в части 3 статьи 10:
  - в пункте 5 слово «Уйменьское» заменить словом «Уйменское»;
  - в пункте 7 слово «Красносельское» заменить словом «Красносельск»;
- 6) в пункте 13 части 3 статьи 11 слово «Шаргайтинского» заменить словом «Шыргайтинского», слово «Шаргайта» заменить словом «Шыргайту»;

- 7) в приложении 5.4 слово «Кебезеньского» заменить словом «Кебезенского»;
- 8) в приложении 5.8 слово «Кебезеньского» заменить словом «Кебезенского», слово «Кебезеньским» заменить словом «Кебезенским»;
- 9) ...
- 10) в приложении 9.1 слово «Эликманарского» заменить словом «Элекмонарского», слово «Эликманарским» заменить словом «Элекмонарским»;
- 11) в приложении 9.4 слово «Эликманарским» заменить словом «Элекмонарским», слово «Эликманарского» заменить словом «Элекмонарского», слова «Дорогу Узнезя-Эликманар» заменить словами «дорогу Узнезя-Элекмонар»;
- 12) в приложении 9.5 слово «Эликманарского» заменить словом «Элекмонарского», слово «Эликманарским» заменить словом «Элекмонарским»;
- 13) в приложении 9.7 слово «Эликманарского» заменить словом «Элекмонарского», слово «Эликмонарского» заменить словом «Элекмонарского»;
- 14) в пункте 3 приложения 10.2 слово «Уйменьского» заменить словом «Уйменского», слово «Уйменскоого» заменить словом «Уйменского»;
- 15) в приложении 10.5 слово «Уйменьского» заменить словом «Уйменского»;
- 16) в приложениях 11.2, 11.3 слово «Шаргайтинским» заменить словом «Шыргайтинским», слово «Шаргайтинского» заменить словом «Шыргайтинского»;
- 17) в приложении 11.5 слово «Шаргайтинского» заменить словом «Шыргайтинского», слово «Шаргайтинским» заменить словом «Шыргайтинским»;
- 18) в приложении 11.9 слово «Шаргайтинского» заменить словом «Шыргайтинского»;
- 19) в приложении 11.10 слово «Шаргайтинским» заменить словом «Шыргайтинским», слово «Шаргайтинского» заменить словом «Шыргайтинского»;
- 20) в приложении 11.13 слово «Шаргайтинского» заменить словом «Шыргайтинского».

### **Статья 3**

Настоящий Закон вступает в силу со дня его опубликования.

Председатель  
Государственного Собрания -  
Эл Курултай Республики Алтай  
Глава РА, Председатель  
Правительства Республики Алтай

И.Э. Яимов

М.И. Лапшин

**Изменения внесенные в Закон Республики Алтай  
от 27 июля 2005 г. № 62-РЗ**

Закон Республики Алтай от 27 июля 2005 г. № 62-РЗ «О внесении изменений в Закон Республики Алтай «Об образовании муниципальных образований, наделении соответствующим статусом и установлении их границ».

КУ РА «ГАСПД РА». Ф. Р-698. оп. 2. д. 852. лл. 284-295.

Постановление Государственного Собрания - Эл Курултай Республики Алтай от 23 декабря 2005 г. № 36-14 «О Законе Республики Алтай «О внесении изменений в законы Республики Алтай «О Реестре административно-территориальных единиц Республики Алтай» и «Об образовании муниципальных образований, наделении соответствующим статусом и установлении их границ».

КУ РА «ГАСПД РА». Ф. Р-690. оп. 5. д. 912. л. 37.

## МАЙМИНСКИЙ РАЙОН



На основании предписания Алтайского губревкома от 17.06.20 года. № 2899, 12 июля 1920 года произошло разделение Горно-Алтайского уезда на районы (временные). В их числе создан Улалинский район с волостями: Имеринская, Улалинская, Айская с центром в с.Улала.

**Майминский аймак (Майминская волость)** образован 4 мая 1923 г. путем слияния Улалинской и Имеринской (без сел Ингурек и Верх-Куюм) волостей и села Верх-Иша Паспаульской волости.

На основании постановления Президиума ВЦИК от 10 декабря 1932 года был утвержден Улалинский аймак с центром в городе Ойрот-Тура (в 1928-1932 годах – город Улала). Президиум ВЦИК на заседании № 75 от 10 апреля 1933 года постановил переименовать Улалинский аймак Ойротской автономной области в Ойрот-Туринский (в документах встречается Ойрот-Турский).

Указом Президиума Верховного Совета РСФСР от 7 января 1948 года Ойротская автономная область переименована в Горно-Алтайскую, Ойрот-Туринский аймак переименован в Майминский.

В 1956 году был ликвидирован Чойский аймак, его территория вошла в состав Майминского аймака (Указ Президиума Верховного Совета РСФСР от 28 сентября 1956 года). К Майминскому аймаку отошли с/с: Чойский, Верх-Пьянковский, Ыныргинский, Каракокшинский, Паспаульский.

Указом Президиума Верховного Совета РСФСР от 30 марта 1962 года Майминский и Эликманарский районы объединены в Майминский район с центром в с.Майма.

В марте 1963 года аймаки области переименованы в районы.

В 1965 году Майминский район был разукрупнен, дополнительно образован Шебалинский район. Из состава Майминского района переданы в состав Шебалинского следующие с/с: Аносинский, Бешпельтирский, Еландинский, Ороктойский, Чепошский, Эдиганский, Эликманарский (с/с бывшего Эликманарского аймака, присоединенные в 1962 году к Майминскому аймаку).

Указом Президиума Верховного Совета РСФСР от 20 октября 1980 года Веселовский, Верх-Пьянковский, Каракокшинский, Паспаульский, Чойский, Ыныргинский сельсоветы Майминского района вошли в состав вновь образованного Чойского района.

В 1986 году в состав района входили следующие сельсоветы: Майминский, Бирюлинский, Кызыл-Озекский, Манжерокский, Усть-Мунинский, Верх-Карагужский.

13 января 2005 года муниципальное образование «Майминский район» наделен статусом муниципального района законом Республики Алтай № 10-РЗ «Об образовании муниципальных образований, наделении соответствующим статусом и установлении их границ». Административным центром стало с. Майма. В состав вошли: Бирюлинское сельское поселение (Бирюля), Кызыл-Озекское с/п (с. Кызыл-Озек), Манжерокское с/п (с. Манжерок), Союзгинское с/п (с. Союзга), Усть-Мунинское с/с (с. Усть-Муны).

**Имеринская волость** числится в списке волостей вновь образованного Каракорумского уезда на 18 января 1919 г. В 1920 году в ее состав входили населенные пункты: Александровка, Б. Муны, Верх-Куюм, Верх-Сайдыс, Ингурек, Иульчак, Имеря, Кодюмар, Кодюрга, Кортуголь, Нижне Сайдыс, Толгоек, Туньжа, Урулу-Аспак, Узнай.

4 мая 1923 года при укрупнении волостей по новому административно-территориальному делению территория Имеринской волости (без сел Ингурек и Верх-Куюм) вошла в состав Майминской волости.

**Улалинская волость** числится в списке волостей вновь образованного Каракорумского уезда на 18 января 1919 г с центром в с. Паспаул. В 1920 году в ее состав входили населенные пункты: Улала, Манжерок, Средняя Союзга з., Кошурниковой з., Вахта выс., Усть-Муны, Ново-Улала, Карасук с., Малков х., Куташ п., Прокопьева х., Дмитриевский х., Крапочевский п., Бакала выс., Верх-Карагуж, Чергачак д., Бирюля, Малая Сиульта, Шакшак д., Алпатово, Б. Сиульта, Болотово, Майма, Союзга, Колбачак, Рыбалка, Улалинский монастырь (детский дом или дом старости), Улалинский монастырь (совхоз).

4 мая 1923 года при укрупнении волостей по новому административно-территориальному делению переименована в Майминскую волость.

**Александровский сельский совет** с центром в с. Александровка образован 04.08.1920 года в составе Имеринской волости Горно-Алтайского уезда, Алтайской губернии. С 01.06.1922 года - в составе Имеринской волости, с мая 1923 года - в составе Майминской волости (с 1924 г. – аймака), с 1933 года Ойрот-

Турского аймака Ойротской автономной области (с 07.01.1948 г. Горно-Алтайской автономной области).

На заседании Президиума Ойротского облисполкома от 29 марта 1925 года было решено Урлу-Аспакский и Александровский с/с объединить в Александровский с/с. В новый с/с вошли населенные пункты: Александровка, ур. Имера, Тунжа, п. Урлу-Аспак, В. Иша, Ур. Картуголь, ур. Узнай.

В 1934 году в состав Александровского с/с входили населенные пункты: Александровка, Урлу-Аспак, Картугаль, Верх-Иша, Узнай. В апреле 1935 года пос.Тундя, Имеря, Куртугуль ликвидированы. На основании решения Горно-Алтайского облисполкома № 152 от 19 мая 1959 года Александровский и Сайдысский с/с объединены в один Александровский с/с. Населенные пункты: Александровка, пос. Урлу-Аспак, Средний Сайдыс, Нижний Сайдыс, Верхний Сайдыс, В-Иша и Узнай. Решением АКИК № 96 от 15 февраля 1963 года утверждено слияние Александровского и Бирюлинского с/с в Бирюлинский с/с.

**Бирюлинский сельский совет** с центром в с. Бирюля образован 04.08.1920 года в составе Имеринской волости Горно-Алтайского уезда, Алтайской губернии. С 01.06.1922 года - в составе Имеринской волости, с мая 1923 года - в составе Майминской волости (с 1924 г. – аймака), с 1933 года Ойрот-Турского аймака Ойротской автономной области (с 07.01.1948 г. Горно-Алтайской автономной области). В 1927 году в состав с/с входили населенные пункты: Бирюля, з. У-Сустоголь, з. У-Сиульта, з.Ибула, В. Окая, з. У-Карасук.

В 1935 году в состав Бирюлинского с/с входили населенные пункты; Бирюля, Филиал, Татарка.

В 1972 году в с/с входили населенные пункты п. Филиал, с. Бирюля, с. Александровка, п.Узнай, с. Урлу-Аспак, с. Верх-Иша, с. Средний Сайдыс, с. Верх-Сайдыс. В 1983 году села Средний и Верх-Сайдыс переданы Кызыл-Озекскому с/с.

В 1995 году в соответствии с Указом президента России исполнительные органы реорганизованы в сельские администрации. 13 января 2005 года «Манжерокская сельская администрация» наделена статусом сельского поселения. В состав вошли населенные пункты: п. Филиал, с. Бирюля, с. Александровка, с. Урлу-Аспак.

**Больше-Сиультинский сельский совет** с центром в с. Большая Сиульта образован 04.08.1920 года в составе Улалинской волости Горно-Алтайского уезда, Алтайской губернии. С мая 1923 года - в составе Майминской волости (с 1924 г. – аймака), с 1933 года Ойрот-Турского аймака Ойротской автономной области (с 07.01.1948 г. Горно-Алтайской автономной области). В 1927 году в состав с/с входили населенные пункты: Б. Муны, п. Кутерьга, Усть-Карым, х. Тютюевский, М.Сиульта, Б. Сиульта, В. Полецкого.

В 1936 году в состав с/с входили следующие населенные пункты; Кызыл-Озек, Большие Муны, Бакала, Большая Сиульта, Катунский участок.

Решением АКИК № 507 от 18.06.1959 г. Карасукский и Больше-Сиультинский сельсоветы объединены в Кызыл-Озекский с/с.

**Верх-Карагужинский сельский совет** с центром в с. Верх-Карагуж образован 04.08.1920 года в составе Улалинской волости Горно-Алтайского уезда, Алтайской губернии. С мая 1923 года - в составе Майминской волости (с 1924 г. – аймака), с 1933 года Ойрот-Турского аймака Ойротской автономной области (с 07.01.1948 г. Горно-Алтайской автономной области). В 1927 году в состав с/с входили населенные пункты: с. Верх-Карагуж, х. Калбачак, х. Прокопьевский, з. Табакаева, х. Малковский, х. Дмитриевский, з. Табакаева, з. Попова.

В 1935 году в состав с/с входили населенные пункты: Карагуж, Колбачак, Прокопьевка, Варганай, Дмитриевка, Кокуевка.

В 1958 году в состав с/с входили населенные пункты: Верх-Карагуж, Прокопьевка, Камышевка, Колбачак, Н-Улалушка, Алферово, Трудовик, Чкалово.

Решением АКИК № 396 от 28.04. 1960 г. утверждено объединение Майминского и Верх-Карагужинского сельсоветов в Майминский с/с.

30 ноября 1979 года на основании решения АКИК № 408 вновь образован Верх-Карагужинский с/сцентром в селе Верх-Карагуж за счет разукрупнения Майминского сельсовета.

14 октября 1993 года Постановлением Верховного Совета Республики Алтай функции с/с переданы местной администрации. В 1995 году в соответствии с Указом Президента России исполнительные органы окончательно реорганизованы в сельские администрации. Законом Республики Алтай от 13 января 2005 года №10-РЗ вошел в состав Майминского сельского поселения.

**Карасукский сельский совет** с центром в с. Карасук образован 04.08.1920 года в составе Улалинской волости Горно-Алтайского уезда, Алтайской губернии. С мая 1923 года - в составе Майминской волости (с 1924 г. – аймака), с 1933 года Ойрот-Турского аймака Ойротской автономной области (с 07.01.1948 г. Горно-Алтайской автономной области). В 1927 году в состав с/с входили населенные пункты: Карасук, з. Тажа, п. Бакала, п. Республиканский, з. Иульчак, Куташ.

В 1935 году в состав с/с входили следующие населенные пункты: Карасук, Куташ, Республика. 18 июня 1959 года Решением АКИК утверждено объединение Больше-Сиультинского и Карасукского с/с в Кызыл-Озекский с/с.

**Кызыл-Озекский сельский совет** с центром в с. Кызыл-Озек образован на основании Решения АКИК № 507 от 18.06.1959 года при объединении Больше-Сиультинского и Карасукского сельсоветов Майминского аймака Горно-Алтайской автономной области. В его состав вошли населенные пункты: Кызыл-Озек, Большая Сиульта, Куташ, Карасук, Иульчак, Республика.

*На заседании президиума Ойротского облисполкома от 18 декабря 1927 года местности Монастырь присвоено название Кызыл-Озек (Красное местечко).* В 1964 году в состав с/с входили населенные пункты: п. Бакала, п.



Сиульта, п. Иульчак, п. Карасук, п. Куташ, с. Кызыл Озек, п. Республика, п. Тажи.

На основании решения Горно-Алтайского облисполкома № 379 от 14.12.72 г. поселки Алферово и Новая Улала переданы из состава Майминского с/с в состав Кызыл-Озекского с/с. В 1972 году в с/с входили населенные пункты Кызыл-Озек, Бочкаревка, Бакала, Карасук, Тожа, Куташ, Алферова, Новая Улала. В 1983 году в состав с/с вошли села Средний и Верх-Сайдыс.

14 октября 1993 года Постановлением Верховного Совета Республики Алтай функции с/с переданы местной администрации. В 1995 году в соответствии с Указом Президента России исполнительные органы окончательно реорганизованы в сельские администрации. 13 января 2005 года «Кызыл-Озекская сельская администрация» наделена статусом сельского поселения. В состав вошли населенные пункты: поселки Алферово, Верхний Сайдыс, Улалушка, села Карасук, Кызыл-Озек, Средний Сайдыс.

**Майминский (Майма-Чаргачакский) сельский совет** с центром в с. Майма-Чаргачак. Время образования Майминского и Чергачакского с/с не установлено. Упоминаются в списке сельсоветов Майминской волости Горно-Алтайского уезда за 1921 год. В июне 1922 года уезд был ликвидирован, образована Ойротская автономная область, в состав которой вошли Майминский и Чергачакский с/с Майминской волости. В сентябре 1924 года волость переименована в Майминский аймак. Майминский и Чергачакский с/с вошли в состав Майминского аймака, который в апреле 1933 года переименован в Ойрот-Турский.

Время слияния Майминского и Чергачакского сельсоветов не установлено. В списке сельсоветов аймака на 1 января 1930 года значится Майма-Чергачакский сельсовет. В 1927 году в состав с/с входили населенные пункты: Майма, п. Подгорновское, х. Грехова, Лесоп. Завод.

В 1935 году - населенные пункты: Майма-Чергачак, Подгорное.

В 1935 году в связи со смертью ученого И.В. Мичурина труженики Майма-Чергачакского сельсовета и Ойрот-Турский аймакисполком ходатайствовали перед Ойротским облисполкомом о переименовании села Майма-Чергачак в село Мичурино и Майма-Чергачакского с/с в Мичуринский сельсовет. Названия село Мичуринское и Мичуринский сельсовет существовали не более, чем 1-2 года. Ходатайство о переименовании не было удовлетворено.

В 1958 году в состав Майма-Чергачакского с/с входили следующие населенные пункты: Майма-Чергачак, Заготзерно, Карлушка, Подгорное, Лесозавод, Аэропорт.

Решением Горно-Алтайского облисполкома № 152 от 19.05. 1959 г. Дубровка и Рыбалка переданы в состав Майма-Чергачакского с/с.

На основании решения Алтайского крайисполкома № 396 от 28 апреля 1960 года Верх-Карагужинский с/с был упразднен и предан в состав Майма-Чергачакского с/с.

Решением АКИК № 677 от 9 августа 1960 года утверждено перенесение Майма-Чергачакского с/с в село Майму и переименование Майма-Чергачакского с/с в Майминский.

В 1964 году в состав с/с входили населенные пункты: Алферово, п. Аэропорт, с. Верх-Карагуж, п. Дубровка, п. Калбачак, п. Камышовка, п. Карлушка, п. Ключи, с. Майма, п. Ново-Улалушка, п. Подгорное, п. Пракопьевка, п. Рыбалка, п. Трудовик, п. Чкалова.

На основании решения Горно-Алтайского облисполкома № 379 от 14.12.1972 г. поселки Алферово и Новая Улала переданы из состава Майминского с/с в состав Кызыл-Озекского..

Решением АКИК № 408 от 30.11.1979 г. Майминский с/с разукрупнен, образованы Майминский и Верх-Карагужинский с/с.

14 октября 1993 года Постановлением Верховного Совета Республики Алтай функции с/с переданы местной администрации. В 1995 году в соответствии с Указом Президента России исполнительные органы окончательно реорганизованы в сельские администрации.

13 января 2005 года «Майминская сельская администрация» наделена статусом сельского поселения. В состав вошли населенные пункты: села Майма, Подгорное, Верх-Карагуж, поселков Дубровка, Карлушка, Рыбалка.

**Манжерокский сельский совет** с центром в с. Манжерок образован 04.08.1920 года в составе Имеринской волости Горно-Алтайского уезда, Алтайской губернии. С 01.06.1922 года - в составе Имеринской волости, с мая 1923 года - в составе Майминской волости (с 1924 г. – аймака), с 1933 года Ойрот-Турского аймака Ойротской автономной области (с 07.01.1948 г. Горно-Алтайской автономной области). В 1927 году в состав с/с входили населенные пункты: Манжерок, п. Усть-Муны, з. Кашурникова. В 1935 году - населенные пункты: Манжерок, Усть-Муны.

На основании решения Горно-Алтайского облисполкома № 152 от 19 мая 1959 года Соузгинский с/с был упразднен, населенные пункты Соузга, Верх-Соузга и Плодово-ягодный питомник переданы в состав Манжерокского с/с.

На 1 января 1958 года в состав Манжерокского с/с входили следующие населенные пункты: Манжерок, Черемшанка, Заимка, Озерный, Известковый, Усть-Муны, Барангол, Карым, Верх-Муны, Кутерга.

В 1973 году Манжерокский с/с был разукрупнен на Манжерокский и Усть-Мунинский с/с. Населенные пункты Усть-Муны, Известковый, Карым, Озерное, Будка, ДРСУ-2, Барангол вошли в состав Усть-Мунинского с/с.

14 октября 1993 года Постановлением Верховного Совета Республики Алтай функции с/с переданы местной администрации. В 1995 году в соответствии с Указом Президента России исполнительные органы окончательно реорганизованы в сельские администрации. 13 января 2005 года «Манжерокская сельская администрация» наделена статусом сельского поселения. В состав вошли населенные пункты: села Озерное, Манжерок.

**Ново-Улалинский (Нижеулалинский) сельский совет** с центром в с. Новая (Нижняя) Улала образован 04.08.1920 года в составе Улалинской волости Горно-Алтайского уезда, Алтайской губернии. С мая 1923 года - в составе Майминской волости (с 1924 г. – аймака), с 1933 года Ойрот-Турского аймака Ойротской автономной области (с 07.01.1948 г. Горно-Алтайской автономной области). В 1927 году в состав с/с входили населенные пункты: Н. Улала, п. Шек-Шак, Алпатовский, Кызыл-Озек, Вахта, Еланда, з. Никитина. В 1935 году - населенные пункты: Новая Улала, Алпатово, Шек-Шак, Верх-Улала, Загорное.

Указом Президиума Верховного Совета РСФСР от 17 июня 1954 года Верх-Карагужский и Ново-Улалинский с/с объединены в Верх-Карагужинский.

**Сайдынский сельский совет** с центром в с. Сайдыс образован 04.08.1920 года в составе Имеринской волости Горно-Алтайского уезда, Алтайской губернии. С 01.06.1922 года - в составе Имеринской волости, с мая 1923 года - в составе Майминской волости (с 1924 г. – аймака), с 1933 года Ойрот-Турского аймака Ойротской автономной области (с 07.01.1948 г. Горно-Алтайской автономной области). В 1927 году в состав с/с входили населенные пункты: с. Сайдыс, ур. Тумандугол, п. Сайдыс, п. Иульчак. В 1935 году - населенные пункты: Нижний Сайдыс, Средний Сайдыс, Верхний Сайдыс, пос. Тамангуоль.

Решением АКИК № 507 от 18 июня 1959 года Александровский и Сайдынский с/с объединены в Александровский с/с.

**Соузгинский сельский совет** с центром в с. Соузга образован 04.08.1920 года в составе Имеринской волости Горно-Алтайского уезда, Алтайской губернии. С 01.06.1922 года - в составе Имеринской волости, с мая 1923 года - в составе Майминской волости (с 1924 г. – аймака), с 1933 года Ойрот-Турского аймака Ойротской автономной области (с 07.01.1948 г. Горно-Алтайской автономной области). В 1927 году в состав с/с входили населенные пункты: В-Соузга, з. Ионина, Ср. Соузга, Нов. Соузга, з. Барышова, п. Рыбалка, п. Дубровка, х. Пупышева. В 1935 году - населенные пункты: Соузга, Дубровка, Рыбалка, Верх Соузга.

Решением АКИК № 507 от 19 июня 1959 г. Соузгинский с/с ликвидирован. Населенные пункты Соузга, Верх-Соузга и Плодово-ягодный питомник переданы в состав Манжерокского с/с, населенные пункты Дубровка, Рыбалка в состав Майминского с/с.

14 октября 1993 года Постановлением Верховного Совета Республики Алтай функции с/с переданы местной администрации. В 1995 году в соответствии с Указом Президента России исполнительные органы окончательно реорганизованы в сельские администрации. 13 января 2005 года «Соузгинская сельская администрация» наделена статусом сельского поселения. В состав вошли населенные пункты: село Соузга, поселок Турбаза «Юнность», Черемшанка.

**Усть-Мунинский сельский совет** образован на основании решения Горно-Алтайского облисполкома № 115 от 5 апреля 1973 года при разукрупнении Манжерокского с/с Майминского района. В состав Усть-Мунинского с/с

включены следующие населенные пункты: Усть-Муны, Известковый, Карым, Озерное, Будка ДРСУ-2, Барангол.

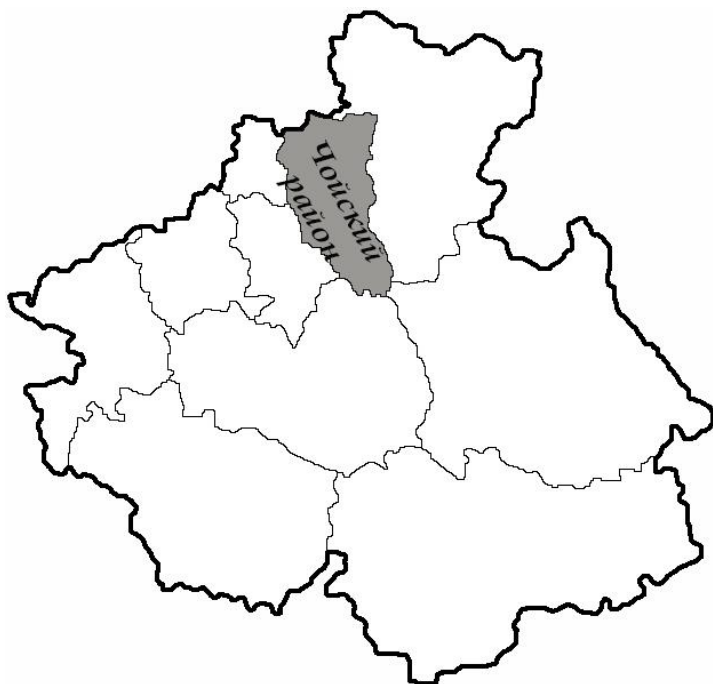
14 октября 1993 года Постановлением Верховного Совета Республики Алтай функции с/с переданы местной администрации. В 1995 году в соответствии с Указом Президента России исполнительные органы окончательно реорганизованы в сельские администрации. 13 января 2005 года «Усть-Мутинская сельская администрация» наделена статусом сельского поселения. В состав вошли населенные пункты: поселки Барангол, Известковый, Карым, село Усть-Муны.

**Населенные пункты, которые исключены и сняты с учета, как несуществующие**

№	Населенный пункт	Наименование сельского совета	Когда сняты. Основание
1.	пос. Тундя		В апреле 1935 года
2.	Имеря		В апреле 1935 года
3.	Куртугуль		В апреле 1935 года
4.	пос. Часта	Каракокшинский с/с	В августе 1967 года
5.	п. Трудовик	Майминский с/с	В феврале 1968 года включен в черту города Горно-Алтайска
6.	п. Чкалово	Майминский с/с	В феврале 1968 года включен в черту города Горно-Алтайска
7.	Верх-Иша	Бирюлинский с/с	Решение АКИК № 485 от 27.11.74 г.
8.	Татарка	Бирюлинский с/с	Решение АКИК № 485 от 27.11.74 г.
9.	Тажа	Кызыл-Озекский с/с	Решение АКИК № 485 от 27.11.74 г.
10.	Сеульта	Кызыл-Озекский с/с	Решение АКИК № 485 от 27.11.74 г.
11.	Тара	Кызыл-Озекский с/с	Решение АКИК № 485 от 27.11.74 г.
12.	Республика	Кызыл-Озекский с/с	Решение АКИК № 485 от 27.11.74 г.
13.	Иульчек	Кызыл-Озекский с/с	Решение АКИК № 485 от 27.11.74 г.
14.	Прокопьевка	Майминский с/с	Решение АКИК № 485 от 27.11.74 г.
15.	Колбачак	Майминский с/с	Решение АКИК № 485 от 27.11.74 г.

16.	Аэропорт	Майминский с/с	Решение АКИК № 485 от 27.11.74 г.
17.	Лесозавод	Майминский с/с	Решение АКИК № 485 от 27.11.74 г.
18.	Камышевка	Майминский с/с	Решение АКИК № 485 от 27.11.74 г.
19.	Шек-Шак	Майминский с/с	Решение АКИК № 485 от 27.11.74 г.
20.	Алпатово	Майминский с/с	Решение АКИК № 485 от 27.11.74 г.
21.	Ключи	Майминский с/с	Решение АКИК № 485 от 27.11.74 г.
22.	Заимку	Майминский с/с	Решение АКИК № 76 от 24.03.77 1977 г.
23.	Куташ	Кызыл-Озекский с/с	Решение АИК № 237 от 05.06.87 г.
24.	Узнай	Бирюлинский с/с	Решение АИК № 237 от 05.06.87 г.
25.	Поселок Заимка	Манжерокский с/с	Решение АКИК № 237 от 05.06.87г. (слился с с. Манжерок)
26.	Плодопитомник	Манжерокский с/с	Решение АКИК № 237 от 05.06.87 г. (слился с с. Союзга)
27.	Верх-Союзга	Манжерокский с/с	Решение АКИК № 237 от 05.06.87 г. (слился с с. Союзга)

## ЧОЙСКИЙ РАЙОН



На основании предписания Алтайского губревкома от 17.06.20 г. № 2899 12 июля 1920 года произошло разделение Горно-Алтайского уезда на районы (временные). В их числе создан Успенский район с волостями: Алтын-Кольская, Ыныргинская, Успенская с центром в с.Чоя. 6 августа 1921 года Алтын-Кольская, Ыныргинская и Успенская волости были причислены к Бийскому уезду. С образованием 1 июня 1922 года Ойротской автономной области эти волости вновь вернулись в состав Горного Алтая.

4 мая 1923 года состав укрупненной Успенской волости с центром в с. Чоя вошли Успенская, Ыныргинская и Паспаульская без с. В-Иша волости.

На первом заседании укрупненного Успенского волисполкома, состоявшемся 9 ноября 1923 года, волисполком постановил ликвидировать следующие с/с: Усть-Югалинский, Больше-Реченский, Левинский, Н.-Тыргинский, Н.-Учекский, Никольский, Кузинский, Усть-Уйменский.

16 сентября 1924 года на заседании Ойротского облисполкома укрупненные волости области были переименованы в аймаки. Успенский аймак состоял из 15 сельсоветов: Верх-Пьянковский, Ишинский, Нижне-Пьянковский, Кискинский, Лопатинский, Кочкинский, Средне-Тыргинский, Паспаульский, Верх-Учекский, Тушкенецкий, Ыныргинский, Челушкаринский, Сугульский, Салгандинский, Ашпанакский.

На заседании ВЦИК 10 апреля 1933 года было решено переименовать Успенский аймак в Чойский.

Указом Президиума Верховного Совета РСФСР от 28.09.56 г. Чойский аймак был упразднен, его территория передана в состав Майминского аймака.

Указом Президиума Верховного Совета РСФСР от 20.10.80 г. д. № 5-92/4. из Майминского района и вновь образован Чойский район в прежних границах.

13 января 2005 года Муниципальное образование «Майминский район» наделен статусом муниципального района законом Республики Алтай № 10-РЗ «Об образовании муниципальных образований, наделении соответствующим статусом и установлении их границ». Административным центром стало с. Чоя. В состав вошли Верх-Пьянковское с/п (с. Ускуч), Каракокшинское с/п (Каракокша), Паспаульское с/п (Паспаул), Сейкинское с/п (Сейка), Уйменское с/п (Уймень), Чойское с/п (Чоя, Ыныргинское с/п (Ынырга).

**Паспаульская волость** числится в списке волостей вновь образованного Каракорумского уезда на 18 января 1919 г с центром в с. Паспаул. В 1920 году на территории Паспаульской волости находились населенные пункты: Адыман, ур. Бакар, п. Барабановский, п. Богдановский, Б.-Карасук, п. Бочкаревский, Бунькина, Верх-Адыман ур., В. Камышак, уч.Верх-Паспаул, Паспаул русский, Паспаул инородческий, заимки Казанцева, Кара-Торбок, Кедровский, Картуголь, д.Кочкина, д. Курка (Кута), Левинский, Мастала, Н.-Учек, Пановский, Поповский, Республиканский, хутор Санзарова, с.Салганда, Сарыкокшинский (Сары-Каши), заим. Сафронова, пос. Сугульский, Сыгында, Тундубаш з., д. Туньжа, Усть-Карым, Усть-Онучек, Чаарбай, Яжеяш.

Административная комиссия уревкома на своем заседании 22 февраля 1921 года удовлетворила ходатайство Туньжинского общества Паспаульской волости о переводе его в Успенскую волость. В 1920 году в Паспаульской волости числились с/с: Паспаульский, Коксинский, Нижне-Учекский, Богдановский (Верх-Учекский), Салгандинский, Сугульский, в 1921 году добавился Левинский с/ст. В 1922 году волость вошла в состав Ойротской автономной области.

4 мая 1923 года Паспаульская волость без с.Верх-Иша вошла в состав укрупненной Успенской волости.

**Ыныргинская волость** с центром в с.Ынырга выделилась из Алтын-Кольской волости в 1920 году.

В состав Ыныргинской волости вошли населенные пункты: Ахбачак, Баушка, Бежельбег, Бугурчак, Вознесенский, Верх-Челушкара, Верх-Ашпанак, Веселая Сейка, Вершины Ынырги, Греховский, д. Каячак, Кузя, Каргон, Нижняя Челушкара, Никольское, Нижний Ашпанак, Подгорное, пос. Русская Юля, Средняя Юля, Русский Сартакол, уч. Тушкенец, Таш-Торогон, Усть-Уймень, Ынырга, Усть-Юля, Уймень, урочище Ынырга.

С образованием Ойротской автономной области в июне 1922 года, волость вошла в состав области. 4 мая 1923 года Ыныргинская волость вошла в состав Успенской волости.

**Успенская волость** образована в 1920 году с центром в с. Чоя. В состав Успенской волости вошли населенные пункты: Арчаннак, Ащепковский,

Абабкова, Бирюля, Берсенева, Большая речка, Богородский, Верх.Саразан, Верх. Сухаревка, В.-Узлек, В. Югалинский, В.-Тырга, Гетман, Гусевка, Долговский, Деменев, Ждановский, Итук, Ускуч, Казанцевский, Красный Камень (Кызыл Таш), Куманак, Кутерба, Караса, Кусковский хут., Кусково №13 х., Ключи, Коногач, Лаврова № 18, Лопатинский, Михайловский, Н. Говоровский, Ново-Дмитриевский, Н. Кумандинка, Ново-Николаевское, Н. Саразон, Н. Сухаревка, Ново-Троицкий, Ново-Покровский, Нижняя Тырга, Ново-Березовка, Пильщикковский, Петрушевский, Политов, Пепеляев № 14, Поросята, Пога №12, Русновское, Рождественский, Средняя Тырга, Сельковский, Терехтинский, Таунов И.Г. №19, Таунов С.Г. №20, Таунов И.А. № 21, Холодный ключ, Чоя (Нижне-Пьянково), Шиловка, Шмырин Ф.К., Шмырин Н. № 22, Юголинский (Югола),

В июне 1922 года волость вошла в состав Ойротской автономной области.

**Абабковский сельский совет** с центром в с.Абабково; время образования и ликвидации не установлено. Значился в списке сельисполкомов Успенской волости на 26.03.21 г., в составе населенных пунктов: Абабково, Говорово, Н.Березовка, Н.Троицкое, Рождественское.

**Ашпанакский сельский совет** с центром в с. Ашпанак значился в списке сельсоветов на ноябрь 1923 года укрупненной Успенской волости Ойротской автономной области. В 1927 г. в состав с/с входили населенные пункты: Н.Ашпанак, В.Ашпанак, з. Тыштарогон, з. Сайдыс, Усть-Уймень, п. Баушка, Рус.Сартакол, Верх-Сартакол, Усть-Сартакол, Карагон, заимка Ковыль.

В 1935 году в состав сельсовета входили следующие населенные пункты: Ашпанак, Баушка, В.Ашпанак, В.Сартакол, Рус.Сартакол, Ковыль.

Указом Президиума Верховного Совета РСФСР от 07.01.55 г. Ашпанакский с/с упразднен, его территория вошла в состав Ыныргинского с/с.

**Богдановский сельский совет** упоминается в списке сельсоветов Паспальской волости в 1920 году под двумя наименованиями Багдановский и Верх-Учекский в скобках. Время образования и переименования сельсовета не установлено.

**Больше-Реченский сельский совет** время образования не установлено; ликвидирован в ноябре 1923 года в связи с уточнением аймачного административно-территориального деления.

**Верх-Пьянковский сельский совет** с центром в с.Ускуч (Верх-Пьянково) образован 04.08.1920 года в составе Успенской волости Бийского уезда, Алтайской губернии. С 1 июня 1922 года - в составе Успенской волости (с 1924 г. – аймака) с 1933 года Чойского аймака Ойротской автономной области (с 07.01.1948 г. Горно-Алтайской автономной области).

В 1921 году в состав с/с входили населенные пункты: В.Саразон, Ускуч, Терёхино, Бируля, Караса, Н.Саразон, Сухаревка, Н.Каменушка.

В 1935 году на территории сельсовета находились следующие населенные пункты: Ускуч, Бируля, Саразан, Ключи, Сухаревка, Караса, Терехтинский, Чорбак. В 1977 году в Верх-Пьянковский с/с входили села Ускуч и Ключи.



14 октября 1993 года Постановлением Верховного Совета Республики Алтай функции с/с переданы местной администрации. В 1995 году в соответствии с Указом Президента России исполнительные органы окончательно реорганизованы в сельские администрации. 13 января 2005 года «Верхпьянковская сельская администрация» наделена статусом сельского поселения, в составе с Ускуч.

**Верх-Учекский сельский совет** с центром в с. Верх-Учек, образован 04.08.1920 года в составе Паспаульской волости Горно-Алтайского уезда, Алтайской губернии. С мая 1923 года - в составе Успенской волости (с 1924 г. – аймака) с 1933 года Чойского аймака Ойротской автономной области (с 07.01.1948 г. Горно-Алтайской автономной области). В 1927 году в состав с/с входили населенные пункты: п. У-Ажияш, з. У-Анучек, в. Ебута, з. У. Тундубаш, В. Тундубаш, п. Саракокшинский, с. Кузя.

Верх-Учекский с/с укрупнился за счет уч. Мастала упраздненного Нижне-Учекского с/с. В 1935 году в составе с/с входили населенные пункты: Верх-Учек, Бочкаревская, Мастала, Анучек, Ажияш, Сыгынды. Указ Президиума Верховного Совета РСФСР от 17.06.54 г. утвердил объединение Средне-Тыргинского и Верх-Учекского с/с в Тыргинский с/с.

**Веселовский сельский совет** с центром в с.Сейка, образован в 1963 году в составе Майминского района Горно-Алтайской автономной области, выделен из состава Ыныргинского с/с на основании решения АКИК № 170 от 14.03.63 г. В 1966 году преобразован в Сейкинский поселковый Совет (Ведомости Верховного Совета РСФСР, 1966, № 14 (419), с.903).

**Ишинский сельский совет** с центром в пос.Кутерьба (с.Иша), образован 04.08.1920 года в составе Успенской волости Бийского уезда, Алтайской губернии. С 1 июня 1922 года - в составе Успенской волости (с 1924 г. – аймака) с 1933 года Чойского аймака Ойротской автономной области (с 07.01.1948 г. Горно-Алтайской автономной области).

В ноябре 1923 года центр с/с перенесен из пос.Кутерьба в пос.Итуг, в состав с/с вошли населенные пункты: хутор и пос. Ново-Дмитриевка, Капагачи Югалинского с/с.

В 1935 году с/с состоял из населенных пунктов: Итуг, Ульяновка, Каначак, Кызыл-таш, Шиловка, Кутерьба.

Указ Президиума Верховного Совета РСФСР от 17.06.54 г. утвердил объединение Чойского, Туньжинского и Ишинского с/с в один Чойский с/с.

**Каракокшинский сельский совет** с центром в с.Каракокша образован в 1956 году в составе Чойского района Горно-Алтайской автономной области. Переименован на основании решения АКИК №76 от 06.02.1956 г. из Тушкенского с/с.

В связи с упразднением Чойского аймака центр Челушкаринского с/с перенесен из с. Октюрюк в с.Каракокша; с/с переименован в Каракокшинский. В его состав вошли населенные пункты: Каракокша, Киселевская, Никольское, Кульбич, Чепканак, Бабучак, Уриль, Теплая падь, Бижельбик, Каравер, Нижняя

Часта, Верх-Часта, Кузя, Октюрюк, Капсан, Табакаево, Нижний Этап, Верх-Этап, Юзеля, Бигежа, Каячак, Яжи-Яш. В 1964 году в состав с/с входили населенные пункты: п. Бараки, п. Бегежи, п. Бежелик, п. Бобучак, п. Верхняя Часта, п. Ербута, п. Каразер, с. Каракокша, п. Капсан, п. Кудрявцево, п. Кузя, п. Кульбич, п. Левинская, п. Нижняя Часта, п. Никольск, п. Уймень, п. Ок-Тюрюк, Табакаевская, п. Чепканак, п. Юзеля, п. Яжи-Яш. В 1987 году пос. Никольск был передан в состав Ыныргинского с/с.

14 октября 1993 года Постановлением Верховного Совета Республики Алтай функции с/с переданы местной администрации. В 1995 году в соответствии с Указом Президента России исполнительные органы окончательно реорганизованы в сельские администрации. 13 января 2005 года Каракокшинская сельская администрация наделена статусом сельского поселения. В состав вошли населенные пункты: села Большая Кузя, Каракокша, Кузя, Никольское.

**Кискинский сельский совет** с центром в с.Киска, образован 04.08.1920 года в составе Успенской волости Бийского уезда, Алтайской губернии. С 1 июня 1922 года - в составе Успенской волости (с 1924 г. – аймака) с 1933 года Чойского аймака Ойротской автономной области (с 07.01.1948 г. Горно-Алтайской автономной области).

В 1935 году в состав с/с входили населенные пункты: Киска, Говорово, Ново-Троицкий, Рождественский, Н.-Березовский, Первомайский.

В связи с упразднением Чойского аймака в 1956 году Чойский, Кискинский, Тыргинский с/с объединены в Чойский с/с Майминского аймака.

**Кочкинский сельский совет** с центром в с.Кочкино, образован 04.08.1920 года в составе Паспаульской волости Горно-Алтайского уезда, Алтайской губернии. С мая 1923 года - в составе Успенской волости (с 1924 г. – аймака) с 1933 года Чойского аймака Ойротской автономной области (с 07.01.1948 г. Горно-Алтайской автономной области).

В состав с/с вошли населенные пункты: Кочкино, Левинский, Тунжа, Хоровьева, Кедровский. После укрупнения волостей области в мае 1923 года, Кочкинский с/с укрупнен за счет пос. Ощепковский Лопатинского с/с.

Указ Президиума Верховного Совета РСФСР от 17.06.54 г. утвердил объединение Паспаульского, Сугульского и Кочкинского с/с в Паспаульский с/с.

**Кузинский сельский совет** с центром в с.Кузя. Время образования не установлено. В связи с укрупнением волостей области в 1923 году Кузинский с/с был упразднен, а населенные пункты: заимки Вознесенская, Козлова, Саразан, ур.Ынырга, дер.Кузя и Каракокша отошли к Ыныргинскому с/с.

**Левинский сельский совет** с центром в пос. Левинский. Время образования не установлено. В связи с укрупнением волостей области в 1923 году Левинский с/с был упразднен; пос. Тунжа и Левинский вошли в состав Лопатинского с/с.

**Лопатинский сельский совет** с центром в пос. Лопатинский. В списке населенных пунктов Успенской волости Бийского уезда на 26.03.21 г. значится

Лопатинский сельисполком в составе населенных пунктов Ащепкова, Казанцева, Н.-Николаевка, Пильщикковский, Ждановский, Лопатинский. В связи с укрупнением волостей области в 1923 году Лопатинский с/с укрупнился за счет пос. Туньжа и Левинский Левинского с/с, и поселка Патрушевский Нижне-Тыргинского с/с.

В 1925 году в с/с входили населенные пункты: Хутора, Лопатинский, Ждановский, Пильщикковский, Левинский, Казанцевский, Николаевка, Тунча (так в тексте), Патрушевский.

В 1926 году центр Лопатинского сельсовета перенесён в пос. Николаевский, Лопатинский с/с переименован в Туньжинский (постановление облисполкома от 24.09.26 г.).

**Нижне-Пьянковский сельский совет** с центром в с.Чоя образован в 1920 году. В списке сельисполкомов Успенской волости Бийского уезда на 26.03.21 г. числится Нижне-Пьянковский сельисполком в составе населенных пунктов Чоя и з. Русакова. В ноябре 1923 года Нижне-Пьянковский с/с укрупнился за счет населенных пунктов: Поросята, Холодный, Ключ, Югала, Верх-Югала Усть-Югалинского с/с, Гусевка, Б.Речка, Ново-Покровка, Большереченского с/с, пос.Сельковский Нижне-Тыргинского с/с. В 1925 году на территории с/с числились населенные пункты: Чоя, Аил, Русаковский, Сельковский, Гусевка, Большая Речка, Ново-Покровка, Поросята, Холодный ключ, Югола, Верх-Югола, Крутяки, Заимка Берсенева. Дату переименования Нижне-Пьянковского с/с в Чойский установить не удалось, но в списке сельсоветов аймака на 01.01.32 г. числится еще как Нижне-Пьянковский с/с, а на 01.01.34 г. Нижне-Пьянковского с/с нет.

**Нижне-Тыргинский сельский совет** с центром в с.Н.Тырга в составе населенных пунктов Н.Тырга, Селькова, Куманак, Петрушинский значится в списке сельисполкомов Успенской волости Бийского уезда 26.03.21 г. Ликвидирован в ноябре 1923 года.

**Нижне-Учекский сельский совет** с центром в пос.Нижне-Учекский образован в 1920 году – значится в списке сельсоветов Паспаульской волости Горно-Алтайского уезда. В 1920 году в с/с числились населенные пункты: Нижне-Учекский, Поповский, Барабановский, Усть-Карым, Троицкий. В связи с укрупнением волостей области в ноябре 1923 года Нижне-Учекский с/с упразднен.

**Никольский сельский совет**, время образования не установлено, ликвидирован в ноябре 1923 года.

**Паспаульский сельский совет** с центром в с.Паспаул, образован 04.08.1920 года в составе Паспаульской волости Горно-Алтайского уезда, Алтайской губернии. С мая 1923 года - в составе Успенской волости (с 1924 г. – аймака) с 1933 года Чойского аймака Ойротской автономной области (с 07.01.1948 г. Горно-Алтайской автономной области).

В его состав вошли населенные пункты: заимки Казанцева, Сафронова, Санзарова и с.Паспаул. В 1923 году Паспаульский с/с укрупнился за счет пос.Нижний Учек ликвидированного Нижне-Учекского с/с. В 1924 году на территории Паспаульского с/с находились населенные пункты: Паспаул, Н.Учек, Коенок, Карым, заимки Казанцева, Санзара, Сафронова. На основании постановления облисполкома от 10.01.28 г. хутор Санзаровский Паспаульского с/с предан в состав Сугульского с/с. В 1935 году на территории сельсовета находились населенные пункты: Паспаул, Н.Учек, Сафроновка. Указ Президиума Верховного Совета РСФСР от 17.06.54 г. утвердил объединение Паспаульского, Сугульского и Кочкинского с/с в Паспаульский с/с. В связи с упразднением Чойского аймака в Паспаульский вошла территория Салгандинский с/с.

В 1956 году в составе Паспаульского с/с находились населенные пункты: Паспаул, Левинка, Сухой Карасук, Верх-Паспаул, Салганда, Караторбок, Верх-Учек и Сугул.

В 1962 году пос. Левинка передан в Чойский с/с.

В 1964 году в состав с/с входили населенные пункты: а. Адыбаш, п. Верх-Паспаул, п. Верх-Учек, п. Караторбок, п. Каянча, с. Паспаул, с. Салганда, с. Сагул, п. Сухой Карасук, п. Чарбай. В 1977 году переданы из Чойского с/с населенные пункты: Туньжа и Левинка (решение облисполкома № 76 от 11.03.77 г.).

14 октября 1993 года Постановлением Верховного Совета Республики Алтай функции с/с переданы местной администрации. В 1995 году в соответствии с Указом Президента России исполнительные органы окончательно реорганизованы в сельские администрации. 13 января 2005 года «Паспаульская сельская администрация» наделена статусом сельского поселения. В состав вошли населенные пункты: села Кара-Торбок, Левинка, Паспаул, Салганда, Сугул, Сухой Карасук, Туньжа.

**Салгандинский сельский совет** с центром в с.Салганда, образован 04.08.1920 года в составе Паспаульской волости Горно-Алтайского уезда, Алтайской губернии. С мая 1923 года - в составе Успенской волости (с 1924 г. – аймака) с 1933 года Чойского аймака Ойротской автономной области (с 07.01.1948 г. Горно-Алтайской автономной области).

В состав с/с вошли населенные пункты: Салганда, Караторбок, Чаарбай, Картуголь, Республиканский, Айдыман. В 1935 году на территории с/с находились населенные пункты: Салганда, Адыбан, Чорбай, Караторбок. В ноябре 1956 г. Салгандинский с/с вошел в состав Паспаульского с/с (Алтайского АКИК № 625 от 06.11.56 г.).

**Сейкинский сельский совет** с центром в с.Сейка преобразован из Веселовского сельсовета с 10.05.66 г. в составе Майминского района, с 20 октября 1980 г. – Чойского района Горно-Алтайской автономной области.

В 1994 году рабочий поселок Сейка отнесен к категории сельских населенных пунктов в границах земель пос. Сейка, с преобразованием Сейкинской по-

сельской администрации в Сейкинскую сельскую администрацию (постановление Президиума Государственного Собрания – Эл Курултай Республики Алтай № 137 от 31.10.94 г.). 13 января 2005 года Сейкинская сельская администрация наделена статусом сельского поселения в составе села Сейка.

**Средне-Тыргинский сельский совет** с центром в с. Средняя Тырга, образован 04.08.1920 года в составе Успенской волости Бийского уезда, Алтайской губернии. С 1 июня 1922 года - в составе Успенской волости (с 1924 г. – аймака) с 1933 года Чойского аймака Ойротской автономной области (с 07.01.1948 г. Горно-Алтайской автономной области).

В состав с/с вошли населенные пункты: Средняя Тырга, Верх-Тырга, Долговский, Михайловский, Богородицкий, Кусковский. В ноябре 1923 года Средне-Тыргинский с/с укрупнен за счет пос. Нижняя Тырга и Куманак, ликвидированного Нижне-Тыргинского с/с.

В 1935 году на территории с/с находились населенные пункт: Ср.Тырга, Н.Тырга, В.Тырга, Богородицкий, Куманак, Долговский. Указ Президиума Верховного Совета РСФСР от 17.06.54 г. утвердил объединение Средне-Тыргинского и Верх-Учекского с/с в Тыргинский с/с. В документах Тыргинский с/с продолжал именоваться Средне-Тыргинским

Решением АКИК № 625 от 06.11.56 г. с/с объединён с Чойским с/с.

**Сугульский сельский совет** с центром в с. Сугул, образован 04.08.1920 года в составе Паспаульской волости Горно-Алтайского уезда, Алтайской губернии. С мая 1923 года - в составе Успенской волости (с 1924 г. – аймака) с 1933 года Чойского аймака Ойротской автономной области (с 07.01.1948 г. Горно-Алтайской автономной области).

В состав с/с вошли населенные пункты: Сугул, Пановский, Верх-Паспаул, В.Карасук, В.Адыйман. 10 января 1928 года в состав с/с передан хутор Санзаровский из Паспаульского с/с. В 1935 году в состав Сугульского с/с входили населенные пункты: Сугул, Пановка, В.-Паспаул, Карасук, В.Адыбан. Указом Президиума Верховного Совета РСФСР от 17.06.54 г. Сугульский с/с вошел в состав Паспаульского.

**Туньжинский сельский совет** с центром в с.Туньжа переименован из Лопатинского сельсовета в 1926 году (постановление облисполкома от 24.09.26.) в составе Успенского аймака Ойротской автономной области (с 07.01.1948 г. Горно-Алтайской автономной области).

В 1935 году в состав с/с входили населенные пункты: Лопатинский, Левинский, Казанцевский, Туньжа, Николаевка, Пильщиковский. Указ Президиума Верховного Совета РСФСР от 17.06.54 г. утвердил объединение Чойского, Туньжинского и Ининского с/с в Чойский с/с.

**Тушкенецкий сельский совет** с центром в с.Тушкенец, образован 04.08.1920 года в составе Ыныргинской волости Бийского уезда, Алтайской губернии. С 1 июня 1922 года - в составе Успенской волости (с 1924 г. – аймака) с

1933 года Чойского аймака Ойротской автономной области (с 07.01.1948 г. Горно-Алтайской автономной области).

В ноябре 1923 года Тушкенекский с/с укрупнен за счет пос. Никольское, Арбачак, Каячак ликвидированного Никольского с/с. В 1924 году в Тушкенекский с/с входили населенные пункты: Тушкенек, Подгорная, Верх-Ынырга, в.Сейка, Никольск, Каячак, Арбачак. В 1935 году – населенные пункты: В.Ынырга, Тушкенек, Веселая Сейка, Подгорная, Арбачак, Никольское, Каячак, Бежельбик. В 1956 году, в связи с упразднением Чойского аймак, Ыныргинский и Тушкенекский с/с объединены в Ыныргинский с/с.

**Тыргинский сельский совет** образован при объединении Средне-Тыргинского и Верх-Учекского с/с Указом Президиума Верховного Совета РСФСР от 17.06.54 г., но в документах облисполкома, крайисполкома он по – прежнему до самой ликвидации в 1956 году назывался Средне-Тыргинским сельсоветом (решение Алтайского крайисполкома № 625 от 06.10.56.).

**Уйменский сельский совет** с центром в с.Уймень, образован Постановлением АКЦИК №485 от 13.12.90 г. (за счет части территории Каракокшинского с/с.) в составе Горно-Алтайской автономной области (с 3 июля 1991 г. – Республика Алтай). В состав с/с вошло село Уймень.

14 октября 1993 года Постановлением Верховного Совета Республики Алтай функции с/с переданы местной администрации. В 1995 году в соответствии с Указом Президента России исполнительные органы окончательно реорганизованы в сельские администрации. 13 января 2005 года Уйменская сельская администрация наделена статусом сельского поселения в составе села Уймень.

**Усть-Уйменский сельский совет**, время образования не установлено. В ноябре 1923 года Усть-Уйменский с/с упразднен, его населенные пункты переданы в состав Ашпанакского с/с.

**Усть-Югалинский сельский совет** с центром в с.Усть-Югала числился в списке сельисполкомов Успенской волости Бийского уезда на 26.03.21 г. в составе населенных пунктов: Ново-Дмитриевка, Канагач, Усть-Канагач, Верх-Канагач, Поросята, Усть-Югола, Чеборская артель, Верх-Югола. В ноябре 1923 года Усть-Югалинский с/с упразднен.

**Челушкаринский сельский совет** с центром в с. Н.Челушкара образован 04.08.1920 года в составе Ыныргинской волости Бийского уезда, Алтайской губернии. С 1 июня 1922 года - в составе Успенской волости (с 1924 г. – аймака) с 1933 года Чойского аймака Ойротской автономной области (с 07.01.1948 г. Горно-Алтайской автономной области).

В 1923 году в с/с входили населенные пункты: Н.Челушкара, Усть-Юля, Верх-Челушкара, Греховский, Курогач, Корозот, Часта, Ербута, Рус.Юля, Ср.Юля, В. Юля. В 1935 году на территории сельсовета находились следующие населенные пункты: Н.Челушкара, Усть-Юля, В.Челушкара, Греховский, Курогач, Каразер, Часта, Ербута. Еще в 1953 году центр Челушкаринского с/с из пос. Челушкара перенесен в пос. Октюрюк, название с/с не изменилось. В 1956 г.

центр Челушкаринского с/с перенесён из с.Октюрюк в с.Каракокшу, с/с переименован в Каракокшинский с/с.

**Чойский сельский совет** с центром в с.Чоя, образован 04.08.1920 года в составе Успенской волости Бийского уезда, Алтайской губернии. С 1 июня 1922 года - в составе Успенской волости (с 1924 г. – аймака), с 1933 года Чойского аймака Ойротской автономной области (с 07.01.1948 г. Горно-Алтайской автономной области). В 1935 году в состав с/с входили населенные пункты: Чоя, Гусевка, Б.Речка, Ново-Покровка, Советский (Б.Поросята), Красная Звезда, Югола, Сельковская, Русаковская, Холодный Ключ. Указ Президиума Верховного Совета РСФСР от 17.06.54 г. утвердил объединение Чойского, Туньжинского и Ишинского с/с в один Чойский с/с. С упразднением Чойского аймака Чойский, Кискинский и Средне-Тыргинский с/с объединены в Чойский с/с в составе населенных пунктов: Чоя, Гусевка, Советский Итуг, Югола, Сельковский, Большая речка, Киска, Кочкино, Ощепково, Туньжа, Ср.Тырга, Верх-Тырга. На 01.01.58 г. в составе Чойского с/с находились следующие населенные пункты: Кочкино, Ощепково, Тунжа, Верх-Тырга, Советский, Югола, Итуг, Кутерба, Киска, Ср.Тырга, Гусевка, Б.Речка, Чоя. В 1962 году пос. Левинка Паспаульского с/с перечислен в состав Чойского с/с (решение АКИК № 471 от 02.07.62.). На 01.01.68 г. в составе сельсовета числились населенные пункты Большая Речка, Гусевка, Ишинск, Киска, Кочкино, Левинка, Советский, Туньжа, Тырга, Чоя, Югола. Населенные пункты Туньжа и Левинка из Чойского с/с переданы в Паспаульский с/с.

14 октября 1993 года Постановлением Верховного Совета Республики Алтай функции с/с переданы местной администрации. В 1995 году в соответствии с Указом Президента России исполнительные органы окончательно реорганизованы в сельские администрации. 13 января 2005 года «Чойская сельская администрация» наделена статусом сельского поселения. В состав вошли населенные пункты: села Гусевка, Ишинск, Киска, Советское, Чоя.

**Ыныргинский сельсовет** с центром в с.Ынырга, образован 04.08.1920 года в составе Ыныргинской волости Бийского уезда, Алтайской губернии. С мая 1923 г. - в составе Успенской волости (с 1924 г. – аймака), с 1933 года Чойского аймака Ойротской автономной области (с 07.01.1948 г. Горно-Алтайской автономной области). Ыныргинский с/с укрупнился за счет населенных пунктов Кузинского сельсовета: Вознесенская, Саразан, Ынырга (урочище), Кузя, Каракокша, Козлова. В 1925 году на территории сельсовет числились следующие населенные пункты: Ынырга, Урочище Ынырга, Вознесенский, Саразан, Ласпак, Каракокша.

Ходатайство Успенского аймакисполкома от 09.04.29 г. о переименовании урочища Ынырга в пос. Красное село было удовлетворено облисполкомом. В 1935 году в состав сельсовета входили следующие населенные пункты: Ынырга, Кузя, Красное село, Вознесенский, Рус. Юля. В связи с упразднением Чойского

аймака Ыныргинский и Тушкенецкий с/с объединены в Ыныргинский с/с в составе населенных пунктов: Ынырга, Красное село, Ашпанак, В.Ынырга, Тушкенец, Веселая сейка, Русская Юля, Челушкара, Греховский. На 01.01.58 г. в состав с/с входили населенные пункты: В. Сейка, Тушкенец, Н. Ашпанак, Ынырга, Красносельск, Греховское, Кузя, на 01.01.64 г. – Ашпанак, Верх-Ынырга, Красное село, Кузя, Ынырга, Сейка, Тушкенец. В 1987 году в состав с/с вошел пос. Никольск.

14 октября 1993 года Постановлением Верховного Совета Республики Алтай функции с/с переданы местной администрации. В 1995 году в соответствии с Указом Президента России исполнительные органы окончательно реорганизованы в сельские администрации. 13 января 2005 года «Ыныргинская сельская администрация» наделена статусом сельского поселения. В состав вошли населенные пункты: села Красносельск, Ынырга.

#### **Населенные пункты, которые исключены и сняты с учета, как несуществующие**

	Населенный пункт	Наименование сельского совета	Когда сняты. Основание
1.	Нижняя Часта	Каракокшинский с/с	Решение АКИК № 353 от 16.08.67 г
2.	Югола	Каракокшинский с/с	Решение АКИК № 485 от 27.11.74 г.
3.	Средняя Тырга	Чойский с/с	Решение АКИК № 485 от 27.11.74 г.
4.	Ашпанак	Ыныргинский с/с	Решение АКИК № 485 от 27.11.74 г.
5.	Верх-Ыныргу	Ыныргинский с/с	Решение АКИК № 485 от 27.11.74 г.
6.	Табакаевка	Каракокшинский с/с	Решение АКИК № 485 от 27.11.74 г.
7.	Каразер	Каракокшинский с/с	Решение АКИК № 485 от 27.11.74 г.
8.	Октюрюк	Каракокшинский с/с	Решение АКИК № 485 от 27.11.74 г.
9.	Каспан	Каракокшинский с/с	Решение АКИК № 485 от 27.11.74 г.
10	Каячак	Паспаульский с/с	Решение АКИК № 485 от 27.11.74 г.
11	Мастала	Паспаульский с/с	Решение АКИК № 485 от 27.11.74 г.



12	Кочкино	Паспаульский с/с	Решение АКИК № 485 от 27.11.74 г.
13	Кандык,	Каракокшинский с/с	Решение АКИК № 76 от 24.03.77 г.
14	Яжиаш	Каракокшинский с/с	Решение АКИК № 76 от 24.03.77 г.
15	Дьебуза,	Паспаульский с/с	Решение АКИК № 76 от 24.03.77 г.
16	Чарбай	Паспаульский с/с	Решение АКИК № 76 от 24.03.77 г.
17	Большая речка	Чойский с/с	Решение АКИК № 76 от 24.03.77 г.
18	Ключи	Верх-Пьянковский с/с	Решение АКИК №237 от 05.06.87 г.
19	Бабучак	Верх-Пьянковский с/с	Решение АКИК №237 от 05.06.87 г.
20	Бижельбик	Каракокшинский с/с	Решение АКИК №237 от 05.06.87 г.
21	Кузя	Ыныргинский с/с	Решение АКИК №237 от 05.06.87 г.
22	Верх-Учек	Паспаульский с/с	Решение АКИК №237 от 05.06.87 г.
23	Сухой Карасук	Паспаульский с/с	Решение АКИК №237 от 05.06.87 г.
24	Ишинск	Чойский с/с	Решение АКИК №237 от 05.06.87 г.

**ЧЕМАЛЬСКИЙ РАЙОН**

На основании предписания Алтайского губревкома от 17.06.20 г. № 2899, 12 июля 1920 года произошло разделение Горно-Алтайского уезда на районы (временные). В их числе создан Чемальский район с волостями: Салдамская, Чемальская, Бешпельтирская с центром в с.Чемал.

4 мая 1923 года по новому административно-территориальному делению Ойротской автономной области образована Чемальская волость с центром в с. Чемал. В состав волости вошли: Бешпельтирская, Чемальская волости, сёла Эдиган, Канзара, Куюз, Бешпельтир-Турук, Бийка, Чебо, Икужой из Салдамской волости и сёла Ингурек и Верх-Куюм из Иμερινской волости. 16 сентября 1924 года на заседании Ойротского облисполкома укрупнённые волости области были переименованы в аймаки. 10 апреля 1933 года Чемальский аймак переименован в Элекмонарский (центр аймака был перенесён из Чемала в Элекмонар). На 1 июля 1945 года в Элекмонарский аймак входили следующие сельсоветы: Аносинский, Алюлинский, Бешпельтирский, Куюмский, Уожанский, Узнезинский, Чепошский, Эдиганский, Элекмонарский. 30 марта 1962 года Элекмонарский аймак был присоединён к Майминскому. С 4 марта 1964 года часть территории бывшего Элекмонарского района вошла в состав вновь образованного Шебалинского района. 26 августа 1992 года, путём выделения из Шебалинского района, был вновь образован Чемальский район.

13 января 2005 года Муниципальное образование «Чемальский район» наделен статусом муниципального района законом Республики Алтай №10-РЗ

«Об образовании муниципальных образований, наделении соответствующим статусом и установлении их границ». Административным центром стало с. Чемал. В состав вошли Аносинское с/п (с. Анос), Бешпельтирское с/п (с. Бешпельтир), Куюское с/п (с. Куюс), Узнезинское с/п (с. Узнезя), Чемальское с/п (с. Чемал), Чепошское с/п (с. Чепош), Элекмонарское с/п (с. Элекмонар).

**Бешпельтирская волость** числится в списке волостей вновь образованного Каракорумского уезда на 18 января 1919 г, как выделившаяся из Чемальской волости. Центр с.Бешпельтир. В 1920 году на территории Бешпельтирской волости находились населенные пункты: Бешпельтир, Верх – Чепош, Еремес, Еленда, Карочи, Каратрук, Куру-Айры, Куюм, Колбыжак, Нижний Чепош, Узнезя, Уйтушкен, Чепош, Чичке.

4 мая 1923 года Бешпельтирская волость вошла в состав укрупненной Чемальской волости.

**Чемальская волость** числится в списке волостей вновь образованного Каракорумского уезда на 18 января 1919 г. с центром в с. Чемал. В 1920 году на территории волости находились населенные пункты: Аскат, Аюла, Б. Анос, Еланда (урочище), Сыда, Толгук, Усть-Анос, Усть-Тура, Усть-Какол, Усть-Ред, Уакан д., Чемал, Элекмонар, Чемальская женская трудовая община, Чемальский школьный колледж.

**Салдамская волость** образована на основании предписания губревкома от 17 июня 1920 г. за № 2899. В нее вошли населенные пункты: Бийка урочище, Байтыгем, Белтыртуук, Б.Сумулты, Каинзара, Карасу, Карбан урочище, Каянча, Куюс, Кужой, Ороктой, Тогускан, Чебо (Чубы), Эдиган. 4 мая 1923 года Салдамская волость вошла в состав укрупненной Чемальской волости.

**Аносинский сельский совет** с центром в с. Анос образован 4 августа 1920 года в составе Чемальской волости Горно-Алтайского уезда Алтайской губернии. С 01.06.1922 года в составе Чемальской волости, с 19.10 1923 – Чемальского аймака (с 28.09.1937г. – 07.01. 1948 г. Элекмонарский аймак) Ойротской автономной области (с 07.01.1948 г. Горно-Алтайской автономной области). В 1927 году в состав с/с входили населенные пункты: с. У-Анос, С. Аскат. При укрупнении районов Горно-Алтайской автономной области территория Аносинского с/с вошла в состав Майминского района. В 1959 году с состав с/с вошли села Нижний Куюм и Узнезя из Узнезинского с/с. Решением АКИК от 11.01.1965 г с/с вошел в Шебалинский район в составе сел: п. Аскат, п. Аюла, п. Верх-Куюм, с. Анос, п. Унгурек, п. Кедебаш, п. Нижний Куюм, с. Узнезя, п. Усть-Кедебаш. В 1972 году в Аносинском с/с числились населенные пункты – Аюла, Верх-Анос, Анос, Ингурек (стоянка).

14 октября 1993 года Постановлением Верховного Совета Республики Алтай функции с/с переданы местной администрации. В 1995 году в соответствии с Указом Президента России исполнительные органы окончательно реорганизо-

ваны в сельские администрации. 13 января 2005 года Аносинская сельская администрация наделена статусом сельского поселения. В состав вошли населенные пункты: села Анос, Аюла, поселок Верх-Анос.

**Алюлинский сельский совет** образован 4 августа 1920 года в составе Чемальской волости Горно-Алтайского уезда Алтайской губернии. С 01.06.1922 года в составе Чемальской волости, с 19.10 1923 – Чемальского аймака (с 28.09.1937г – 07.01. 1948 г. Элекмонарский аймак) Ойротской автономной области (с 07.01.1948 г. Горно-Алтайской автономной области). В 1927 году в состав с/с входили населенные пункты: Аюла, В-Аюла, Толгоек. Указом президиума Верховного Совета РСФСР от 17 июня 1954 года с/с объединен с Аносинским с/с.

**Бешпельтирский сельский совет** с центром в с. Бешпельтир образован 4 августа 1920 года в составе Бешпельтирской волости Горно-Алтайского уезда Алтайской губернии. С 01.06.1922 года - в составе Бешпельтирской волости, с 19.10 1923 – Чемальского аймака (с 28.09.1937 г. – 07.01. 1948 г. Элекмонарский аймак) Ойротской автономной области (с 07.01.1948 г. Горно-Алтайской автономной области). В 1927 году в состав с/с входили населенные пункты: Бешпельтир, Каратурак, Ерелис, Елгонда, Чичка, Калбajak, Уйтушкен, Куру-Айры, Карачи. При укрупнении районов Горно-Алтайской автономной области территория Бешпельтирского с/с вошла в состав Майминского района, Решением АКИК от 11.01.1965 г. с/с вошел в Шебалинский район. В 1972 году в Бешпельтирском с/с числились населенные пункты – Бешпельтир, Еленда (станция), Чичка, Каратурук, Уйтушкен (ферма).

14 октября 1993 года Постановлением Верховного Совета Республики Алтай функции с/с переданы местной администрации. В 1995 году в соответствии с Указом Президента России исполнительные органы окончательно реорганизованы в сельские администрации. 13 января 2005 года Бешпельтирская сельская администрация наделена статусом сельского поселения в составе села Бешпельтир.

**Еландинский сельский совет** с центром в с. Еланда переименован из Уожанского с/с в составе Элекмонарского района 22 июля 1957 года. В его состав вошли населенные пункты: Еланда, Уажан. В 1965 году с/с вошел в Шебалинский район в составе сел: п. Апшиякту, с. Еланда, п. Тыткескен, п. Уожан. В 1972 году в с/с входили населенные пункты – Еланда, Уожан. Решением АКИК от 12.02.1975 года Еландинский с/с упразднен.

**Ингурский сельский совет.** Время образования и ликвидации не установлено. В 1927 году в состав с/с входили населенные пункты: Толгоек, Кодемар, Ингурек. В 1936 году входил в состав Элекмонарского аймака Ойротской автономной области.

**Куюмский сельский совет** с центром в с. Куюм образован 4 августа 1920 года в составе Бешпельтирской волости Горно-Алтайского уезда Алтайской губернии. С 01.06.1922 года - в составе Бешпельтирской волости, с 19.10 1923 –

Чемальского аймака (с 28.09.1937 г – 07.01.1948 г. Элекмонарский аймак) Ойротской автономной области (с 07.01.1948 г. Горно-Алтайской автономной области). В 1927 году в состав с/с входили населенные пункты: Ср. Куюм, Н. Куюм, В. Куюм, Караташ. Решением АКИК от 22 июля 1957 года с/с переименован в Узнезинский с/с.

**Ороктойский сельский совет** с центром в с. Ороктой образован 4 августа 1920 года в составе Салдамской волости Горно-Алтайского уезда Алтайской губернии. С 01.06.1922 года - в составе Салдамской волости, с 19.10 1923 – Чемальского аймака (с 28.09.1937 г. – 07.01. 1948 г. Элекмонарский аймак) Ойротской автономной области (с 07.01.1948 г. Горно-Алтайской автономной области). В состав с/с входило одно село Ороктой. С 29 марта 1962 года в связи с укрупнениями районов Чемальский с/с вошел в Майминский, 11 января 1965 года – в Шебалинский район Горно-Алтайской автономной области. 29 января 1971 года решением АКИК с/с упразднен.

**Узнезинский сельский совет** с центром в с. Узнезя образован 4 августа 1920 года в составе Бешпельтирской волости Горно-Алтайского уезда Алтайской губернии. С 01.06.1922 года - в составе Бешпельтирской волости, с 19.10 1923 – Чемальского аймака (с 28.09.1937 г. – 07.01.1948 г. Элекмонарский аймак) Ойротской автономной области (с 07.01.1948 г. Горно-Алтайской автономной области). В 1927 году в с/с числится село Узнезя. 21 июля 1953 года Решением АКИК Узнезинский с/с объединен с Эликмонарским с/с. Через 4 года в Узнезинский с/с переименован Куюмский с/с. 5 августа 1959 года - объединен с Аносинским с/с. В декабре 1966 года Узнезинский с/с образован вновь в составе Шебалинского района Горно-Алтайской автономной области.

14 октября 1993 года Постановлением Верховного Совета Республики Алтай функции с/с переданы местной администрации. В 1995 году в соответствии с Указом Президента России исполнительные органы окончательно реорганизованы в сельские администрации. 13 января 2005 года «Узнезинская сельская администрация» наделена статусом сельского поселения. В состав вошли населенные пункты: села Аскат, Нижний Куюм, Турбаза «Катунь», Узнезя.

**Уожанский сельский совет.** Время образования не установлено. В 1945 г. Входил в состав Элекмонарского аймака Ойротской автономной области (с 07.01.1948 г. Горно-Алтайской ао). Решением АКИК 22 июля 1957 года переименован Еландинский с/с.

**Чемальский сельский совет** с центром в с. Чемал образован 4 августа 1920 года в составе Чемальской волости Горно-Алтайского уезда Алтайской губернии. С 01.06.1922 года - в составе Чемальской волости, с 19.10 1923 г. – Чемальского аймака (с 28.09.1937 г. – 07.01.1948 г. Элекмонарский аймак) Ойротской автономной области (с 07.01.1948 г. Горно-Алтайской автономной области). В 1927 году в состав с/с входили населенные пункты: Чемал, ур. Уажан, Куба, з. Долгова, з. Козырева, з. Войдурова, Еланда. С 29 марта 1962 года в связи с укрупнениями районов Чемальский с/с вошел в Майминский, 17 марта

1964 года – в Шебалинский район Горно-Алтайской автономной области. 3 декабря 1970 года Чемальский с/с преобразован в поселок.

14 октября 1993 года Постановлением Верховного Совета Республики Алтай функции с/с переданы местной администрации. В 1995 году в соответствии с Указом Президента России исполнительные органы окончательно реорганизованы в сельские администрации. 13 января 2005 года «Чемальская сельская администрация» наделена статусом сельского поселения. В состав вошли населенные пункты: села Еланда, Толгоек, Уожан, Чемал.

**Чепошский сельский совет** с центром в с. Чепош образован 4 августа 1920 года в составе Бешпельтирской волости Горно-Алтайского уезда Алтайской губернии. С 01.06.1922 года - в составе Бешпельтирской волости, с 19.10.1923 г. – Чемальского аймака (с 28.09.1937 г. – 07.01.1948 г. Элекмонарский аймак) Ойротской автономной области (с 07.01.1948 г. Горно-Алтайской автономной области). В 1927 году в состав с/с входили населенные пункты: Чепош, Н. Чепош, В. Чепош. С 29 марта 1962 года в связи с укрупнениями районов Чемальский с/с вошел в Майминский, 11 января 1965 года – в Шебалинский район. В 1972 году в с/с числятся населенные пункты – Чепош, Карасук, Усть-Сема, Верх-Барангол. В 1979 году в состав с/с вошли поселки Узнезя и Нижний Куюм.

14 октября 1993 года Постановлением Верховного Совета Республики Алтай функции с/с переданы местной администрации. В 1995 году в соответствии с Указом Президента России исполнительные органы окончательно реорганизованы в сельские администрации. 13 января 2005 года «Чепошская сельская администрация» наделена статусом сельского поселения. В состав вошли населенные пункты: поселок Усть-Сема, село Чепош.

**Эдиганский сельский совет** с центром в с. Эдиган образован 4 августа 1920 года в составе Салдамской волости Горно-Алтайского уезда Алтайской губернии. С 01.06.1922 года - в составе Салдамской волости, с 19.10.1923 г. – Чемальского аймака (с 28.09.1937 г. – 07.01.1948 г. Элекмонарский аймак) Ойротской автономной области (с 07.01.1948 г. Горно-Алтайской автономной области). В 1927 году в состав с/с входили населенные пункты: Эдиган, ур. Каянзара, Куюс, Чебо, Бийка, Кужой. С 29 марта 1962 года в связи с укрупнениями районов Чемальский с/с вошел в Майминский, 11 января 1965 года – в Шебалинский район Горно-Алтайской автономной области в составе сел: Куюс, Эдиган. 29 января 1971 года решением АКИК с/с упразднен.

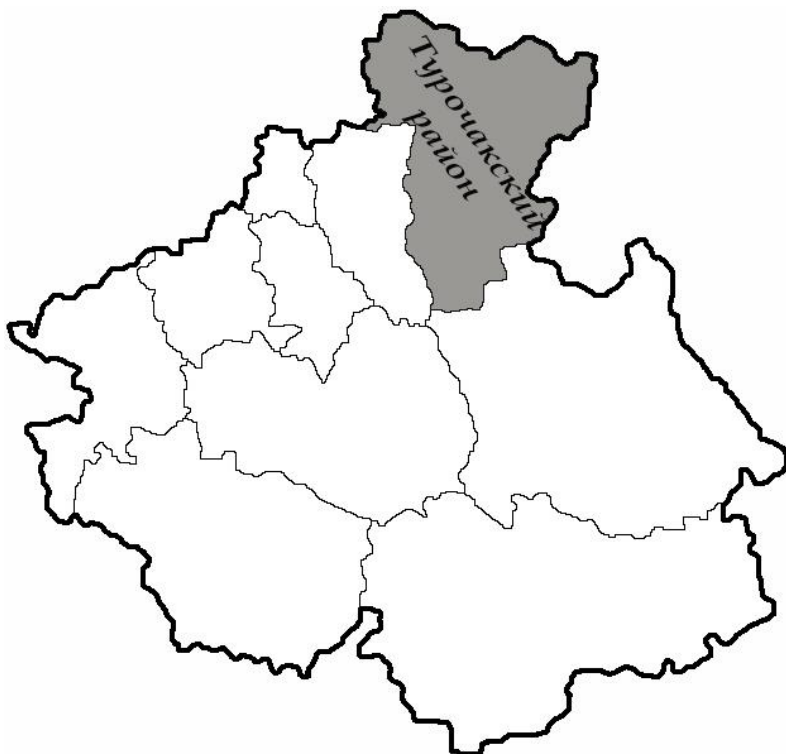
**Элекмонарский сельский совет** с центром в с. Элекмонар образован 4 августа 1920 года в составе Чемальской волости Горно-Алтайского уезда Алтайской губернии. С 01.06.1922 года - в составе Чемальской волости, с 19.10.1923 – Чемальского аймака (с 28.09.1937 г. – 07.01.1948 г. Элекмонарский аймак) Ойротской автономной области (с 07.01.1948 г. Горно-Алтайской автономной области). В 1927 году в состав с/с входили населенные пункты: Элекмонар, д. Сульда, д. Арета, Заимка, Тура, Каракол. С 29 марта 1962 года в связи с укрупнениями районов Чемальский с/с вошел в Майминский, 11 января 1965 года – в

Шебалинский район Горно-Алтайской автономной области. В 1972 году в с/с числятся населенные пункты – Эликмонар, Узнезя, Аскат, Нижний Куюм, Верх-Куюм, Средний Куюм, Каракол. В 1979 году поселки Узнезя и Нижний Куюм переданы в Чепошский с/с.

14 октября 1993 года Постановлением Верховного Совета Республики Алтай функции с/с переданы местной администрации. В 1995 году в соответствии с Указом Президента России исполнительные органы окончательно реорганизованы в сельские администрации. 13 января 2005 года «Элекмонарская сельская администрация» наделена статусом сельского поселения. В состав вошли населенные пункты: села Каракол, Элекмонар.

**Населенные пункты, которые исключены и сняты с учета, как несуществующие**

	Населенный пункт	Наименование сельского совета	Когда сняты. Основание
1.	Верх-Аюла	Аносинский с/с	Решение АКИК № 485 от 27.11.74 г.
2.	Ингурек	Аносинский с/с	Решение АКИК № 485 от 27.11.74 г.
3.	Средний Куюм	Эликмонарский с/с	Решение АКИК № 485 от 27.11.74 г.
4.	Каракол	Эликмонарский с/с	Решение АКИК № 485 от 27.11.74 г.
5.	Карасук	Куюсский с/с	Решение АКИК № 485 от 27.11.74 г.
6.	Товолга	Куюсский с/с	15 августа 1975 г.
7.	п. Кемчик	Куюсский с/с	2 марта 1977 г. (слился с с.Эликмонар)
8.	Верх-Чепош	Куюсский с/с	24 марта 1983 г.
9.	Уйтушкен	Бешпельтирский с/с	Решение АКИК №237 от 05.06.87 г.
10.	Верх-Барангол	Чепошский с/с	Решение АКИК №237 от 05.06.87 г.
11.	Верх-Куюм	Эликмонарский с/с	Решение АКИК №237 от 05.06.87 г.

**ТУРОЧАКСКИЙ РАЙОН**

**Лебедской (Турочакский) район (аймак)**, первоначально как волость, образован 1 июня 1922 года. 4 мая 1923 года по новому административно-территориальному делению Ойротской автономной области в Лебедскую волость с центром в с. Кебезень вошли Озеро-Куреевская, Лебедская и Алтын-Кольская волости. 16 сентября 1924 года на заседании Ойротского облисполкома укрупнённые волости области были переименованы в аймаки.

На основании протокола № 75 заседания ВЦИК от 10 апреля 1933 года Лебедской аймак переименован в «Турачакский». На 1 июля 1935 года в аймаке было 13 сельсоветов: Антропский, Артыбашский, Гурьяновский, Дмитриевский, Курмач-Байгольский, Каначакский, Кебезенский, Мало-Чебеченский, Озеро-Куреевский, Суранашский, Турачакский, Тондошенский, Удаловский.

В марте 1963 года Турачакский аймак переименован в район.

13 января 2005 года Муниципальное образование «Турочакский район» наделен статусом муниципального района законом Республики Алтай №10-РЗ «Об образовании муниципальных образований, наделении соответствующим статусом и установлении их границ». Административным центром стало с. Турочак. В состав вошли Артыбашское с/п (с. Артыбаш), Бийкинское с/п (с. Бийка), Дмитриевское с/п (с. Дмитриевка), Кебезенский с/п (с. Кебезень), Курмач-Байгольское с/п (с. Курмач-Байгол), Майское с/п (с. Майск), Озеро-Куреевское с/п



(с. Озеро-Куреево), Тондошенское с/п (с. Тондошка), Турочакское с/п (с. Турочак).

**Лебедская волость** образована на основании предписания губревкома от 17 июня 1920 за № 2899 . В нее вошли населенные пункты: Антошкино, Айминский, Анферова, Алемчир, Айминский х., Асинский, Абарт, Айдаба Айниская, Азанова, Айдаба пасека, Бедарева з. №1, Бедарева з. №2, Бедарева, Бедарева з. №3, Бельского, Войгольская сельскохозяйственная организация, Бийский уч., Буринский, Безсонова, Воробьева, Верх-Снинское, Воробьева пасека, Вяткина, Воробьева п., Викторавка, Гурьяновский, Данилкин, Должникова, Девятый, Дайбова, Завьяловский, Завьялов, Ивановский, Ингаринский, Казанцева хут., Кутюшенский, Казанцева, Каланаковский, Каратаган, Казулина, Кашеварский уч., Курочайкин, Куритейкин, Культиба, Каширина, Карасу, Крапочева, Лебедское лесничество, Лудшая, Митрофанова, Мосеева, Михеева, Мальцева, Невзорова, Никитина, Осокинский 1, Осокинский 2, Порполом, Полякова, Петрец, по р. Инизнав, по р. Голуби, Порошика, Попова, Прокопьева, Плотникова, Рыкова, Сайразва, Санькин, Сивцова, Стретейский, Тюлемской, Тондошка, Турочак, Тюменский, Титова, Тюрюктеч, Тыдаткин, Талон, Турочака, Уштабивский, Уст Тюлетуево, Усть-Байгол, Усть-Лебедская, Усть-Селезень, Филотка, Фадеева, Филиппова, Хмелевский, Чугуна пасека, Шмырышка. 4 мая 1923 года Лебедская волость была укрупнена.

**Алтын-Кольская волость** числится в списке волостей вновь образованного Каракорумского уезда на 18 января 1919 г. В 1920 году на территории Алтын-Кольской волости находились населенные пункты: Артыбаш, Балана, Болотова, Куру-Толо, Комбалина, Какаева, Кара-Су, Крючева, Кла, Кузенский пос., Новая Кебезень, Ново-Троицк (Пыжа), Старая Кебезень, Сылганака, Сюроу, Суза, Тропина, Тукса, Терегеч, Толой, Усть-Пыжа, Чеште, Чоорбок, Чуря, Эзевеч, Эдербес, Яйлу

4 мая 1923 года Алтын-Кольская волость вошла в состав укрупненной Лебедской волости.

**Озеро-Куреевская волость** образована на основании предписания губревкома от 17 июня 1920 за №2899. В нее вошли населенные пункты: Алемчирский, Восток, Алешкин, Вознесенский, Верх-Салазан, Верх-Антра, Гусевский, Димитриевский, Знаменский, Коночак, Калтарак, Каланак, Куран, Ключевский, Куютский, Куриккеев, Крымский, Озеро-Куреево, Петропавловский, Полушкин, Порфеновский, Сухарев, Светлый Ключ, Синилек, Сурбашев, Шунорак, Чинарак, Устиновские хут., Ушичев, Удоловские хут., Ульменский, Тойлой, Тютюльга, Сарычук, Ср. Салазан, Сапожкин. 4 мая 1923 года Озеро-Куреевская волость вошла в состав укрупненной Лебедской волости.

**Артыбашский сельский совет** с центром в с. Артыбаш, образован 4 августа 1920 года в составе Верх-Бийской волости Бийского уезда Алтайской губернии. С 01.06 1922 года вошел в состав Алтын-Кольской волости Ойротской автономной области. В сентябре 1923 года Артыбашский с/с вошел в состав вновь

образованного Лебедского, (переименованного в 1933 году в Турачакский) аймака Ойротской автономной области (с 07.01.1948 г. Горно-Алтайской автономной области). В 1972 году в с/с входили населенные пункты Иогач, Байгазанкардон, Ежон, Обога, Беля, Чуря, Артыбаш, Яйлю.

В 1995 году в соответствии с Указом Президента России исполнительные органы реорганизованы в сельские администрации. 13 января 2005 года «Артыбашская сельская администрация» наделена статусом сельского поселения. В состав вошли населенные пункты: села Артыбаш, Иогач, Ново-Троицк, Яйлю.

**Антроповский сельский совет** с центром в с. Антроп образован 4 августа 1920 года в составе Лебедской волости Бийского уезда Алтайской губернии. В сентябре 1923 года Антроповский с/с вошел в состав вновь образованного Лебедского, (переименованного в 1933 году в Турачакский) аймака Ойротской автономной области (с 07.01.1948 г. Горно-Алтайской автономной области). Указом Президиума Верховного Совета РСФСР от 17 июня 1954 года Антроповский с/с был ликвидирован, его территория присоединена к Дмитриевскому с/с.

**Бийкинский сельский совет** с центром в п. Бийка образован 11 апреля 1964 г. (решением АКИК № 239) в составе Турочакского района Горно-Алтайской автономной области. В состав с/с вошли населенные пункты: из Курмач-Байгольского с/с - п. Чуйка, п. Кайнач, п. Бийка, из состава Кебезенского с/с – п. Азван, п. Тазагон.

14 октября 1993 года Постановлением Верховного Совета Республики Алтай функции с/с переданы местной администрации. В 1995 году в соответствии с Указом Президента России исполнительные органы окончательно реорганизованы в сельские администрации. 13 января 2005 года «Бийкинская сельская администрация» наделена статусом сельского поселения. В состав вошли населенные пункты: села Бийка, Чуйка.

**Верх-Лебедской сельский совет** с центром в с. Воробьевка образован Указом президиума Верховного Совета РСФСР от 17 июня 1954 года при объединении Мало-Чебеченского, Чултинского и Суранашского сельсоветов Турочакского района. Центр сельсовета – с.Суранаш. В 1964 году в состав с/с входили населенные пункты: с. Верх-Лебедь, п. Верх-Чулта, п. Малый Чебечень, п. Тюректеч. Решением АКИК № 8 от 13.01.1976 года Верх-Лебедской с/с ликвидирован, его территория присоединена к Турачакскому с/с.

**Гурьяновский сельский совет** с центром в с. Гурьяновка образован 4 августа 1920 года в составе Лебедской волости Горно-Алтайского уезда Алтайской губернии. В сентябре 1923 года Гурьяновский с/с вошел в состав вновь образованного Лебедского, (переименованного в 1933 году в Турачакский) аймака Ойротской автономной области (с 07.01.1948 г. Горно-Алтайской автономной области). Населенные пункты: с. Гурьяновка, с. Усть-Байгол, п. Тюлем. Решением АКИК №645 от 21.12.1966 года Гурьяновский с/с вошел в состав Турочакского с/с.

**Гусевский сельский совет** образован в 1925 году. Время ликвидации не установлено, в списке сельсоветов аймака на 1 июля 1935 года сельсовет не значится.

**Дмитриевский сельский совет** образован 4 августа 1920 года в составе Озеро-Куреевской волости Бийского уезда Алтайской губернии. С 01.06 1922 года вошел в состав Озеро-Куреевской волости Ойротской автономной области. В сентябре 1923 года Дмитриевский с/с вошел в состав вновь образованного Лебедского, (переименованного в 1933 году в Турачакский) аймака Ойротской автономной области (с 07.01.1948 г. Горно-Алтайской автономной области). Указом Президиума Верховного Совета РСФСР от 17 июня 1954 года в состав Дмитриевского с/с вошел Антроповский с/с. В 1964 году в состав с/с входили населенные пункты: п. Антроп, с. Дмитриевка, п. Знаменка, п. Сурбашево, п. Уймень. Решением АКИК № 386 от 13 ноября 1968 года в Дмитриевский с/с вошла территория Удаловского с/с. В 1972 году в с/с входили населенные пункты: Дмитриевка, Удаловка, Дайбово, Б-участок, Куретейка.

14 октября 1993 года Постановлением Верховного Совета Республики Алтай функции с/с переданы местной администрации. В 1995 году в соответствии с Указом Президента России исполнительные органы окончательно реорганизованы в сельские администрации. 13 января 2005 года «Дмитриевская сельская администрация» наделена статусом сельского поселения. В состав вошли населенные пункты: села Дайбово, Дмитриевка, Удаловка.

**Каначакский сельский совет** образован 4 августа 1920 года в составе Озеро-Куреевской волости Бийского уезда Алтайской губернии. С 01.06 1922 года вошел в состав Озеро-Куреевской волости Ойротской автономной области. В сентябре 1923 года Каначакский с/с вошел в состав вновь образованного Лебедского, (переименованного в 1933 году в Турачакский) аймака Ойротской автономной области (с 07.01.1948 г. Горно-Алтайской автономной области). Населенные пункты: п. Ваганово, с. Каначак, п. Плешково. Решением АКИК № 388 от 13 ноября 1968 года объединён с Озеро-Куреевским с/с.

**Кебезенский сельский совет** с центром с в. Кебезень образован 4 августа 1920 года в составе Верх-Бийской волости Бийского уезда Алтайской губернии. С 01.06 1922 года вошел в состав Верх-Бийской волости Ойротской автономной области. В сентябре 1923 года Кебезенский с/с вошел в состав вновь образованного Лебедского, (переименованного в 1933 году в Турачакский) аймака Ойротской автономной области (с 07.01.1948 г. Горно-Алтайской автономной области). С ноября 1923 по январь 1924 года с.Кебезень являлось центром укрупненной Лебедской волости. В 1964 году в состав с/с входили населенные пункты: п. Азван, п. Балгашта, п. Болотово, п. Большой Айдым, п. Камболино, с. Кебезень, п. Кла, п. Малый Айдым, п. Ново-Троицк, п. Сайдыс, п. Старый Кебезень, п. Суучак, п. Суря, с. Толой, п. Усть-Пыжа, п. Эдербес, п. Тазагон, п. Извеч. В 1972 году в с/с входили населенные пункты Кебезень, Промартель, старый Кебезень, Сюра, Ново-троицк, Тулой, Эдербес, Кебезень-заречье, Усть-Пыжа.

14 октября 1993 года Постановлением Верховного Совета Республики Алтай функции с/с переданы местной администрации. В 1995 году в соответствии с Указом Президента России исполнительные органы окончательно реорганизованы в сельские администрации. 13 января 2005 года «Кебезенская сельская администрация» наделена статусом сельского поселения. В состав вошли населенные пункты: села Кебезень, Старый Кебезень, Сюра, Тулой, Усть-Пыжа.

**Курмач-Байгольский** (до 1935 года по документам назывался Усть-Байгольским) **сельский совет** с центром в с. Курмач-Байгол образован 4 августа 1920 года в составе Озеро-Куреевской волости Бийского уезда Алтайской губернии. С 01.06 1922 года вошел в состав Озеро-Куреевской волости Ойротской автономной области. В сентябре 1923 года Каначакский с/с вошел в состав вновь образованного Лебедского, (переименованного в 1933 году в Турачакский) аймака Ойротской автономной области (с 07.01.1948 г. Горно-Алтайской автономной области). В 1964 году в состав с/с входили населенные пункты: п. Бийка, п. Откуч, п. Кайнач, с. Курмач-Байгол, п. Чуйка, п. Шокша, п. Сайту. В 1972 году - населенные пункты Курмач-Байгол, Иткуч, Сайта.

14 октября 1993 года Постановлением Верховного Совета Республики Алтай функции с/с переданы местной администрации. В 1995 году в соответствии с Указом Президента России исполнительные органы окончательно реорганизованы в сельские администрации. 13 января 2005 года «Курмач-Байгольская сельская администрация» наделена статусом сельского поселения. В состав вошли населенные пункты: села Иткуч, Курмач-Байгол, Суранаш.

**Мало-Чебеченский сельский совет** с центром в Карачаш образован 4 августа 1920 года в составе Лебедской волости Бийского уезда Алтайской губернии. С 01.06 1922 года вошел в состав Лебедской волости Ойротской автономной области. В сентябре 1923 года Мало-Чебеченский с/с вошел в состав вновь образованного Лебедского, (переименованного в 1933 году в Турачакский) аймака Ойротской автономной области (с 07.01.1948 г. Горно-Алтайской автономной области). Согласно решения № 2250 организационного комитета ВЦИК по Алтайскому краю от 8 декабря 1938 года Мало-Чебеченский сельсовет был разукрупнен на 3 самостоятельных сельсовета: Чанышский с/с с центром в с. Чаныш, Чултинский с/с центром в с. Чулта, Мало-Чебеченский с/с с центром в пос. Малый Чебечень. Указом Президиума Верховного Совета РСФСР от 17 июня 1954 года Чултинский, Мало-Чебеченский и Суранашский сельсоветы объединены в Верх-Лебедской с/с.

**Озеро-Куреевский сельский совет** с центром в с. Озеро-Куреево образован 4 августа 1920 года в составе Озеро-Куреевской волости Бийского уезда Алтайской губернии. С 01.06 1922 года вошел в состав Озеро-Куреевской волости Ойротской автономной области. В сентябре 1923 года Озеро-Куреевский с/с вошел в состав вновь образованного Лебедского, (переименованного в 1933 году в Турачакский) аймака Ойротской автономной области (с 07.01.1948 г. Горно-Алтайской автономной области).

В 1925 году из Озеро-Куреевского с/с выделен Каначакский сельсовет на основании протокола заседания № 23 /185/ президиума Ойротского облисполкома от 2 сентября 1925 года. Решением АКИК № 38 от 13 ноября 1968 года Каначакский и Озеро-Куреевский с/с объединены в Озеро-Куреевский. В 1972 году в с/с входили населенные пункты Озеро-Куреево, Каначак, Плешково, Шунарак, Куран, Устиновка, Тетюльга, Титла.

14 октября 1993 года Постановлением Верховного Совета Республики Алтай функции с/с переданы местной администрации. В 1995 году в соответствии с Указом Президента России исполнительные органы окончательно реорганизованы в сельские администрации. 13 января 2005 года «Озеро-Куреевская сельская администрация» наделена статусом сельского поселения. В состав вошли населенные пункты: села Каначак, Озеро-Куреевское, Шуранак.

**Суранашский сельский совет** с центром в с. Суранаш образован 4 августа 1920 года в составе Лебедской волости Горно-Алтайского уезда Алтайской губернии. В сентябре 1923 года Суранашский с/с вошел в состав вновь образованного Лебедского, (переименованного в 1933 году в Турачакский) аймака Ойротской автономной области (с 07.01.1948 г. Горно-Алтайской автономной области). Указом Президиума Верховного Совета РСФСР от 17 июня 1954 года Чултинский, Мало-Чебеченский и Суранашский с/с объединены в Верх-Лебедской с/с.

**Тондошенский сельский совет** с центром в с. Тондошка образован 4 августа 1920 года в составе Верх-Бийской волости Бийского уезда Алтайской губернии. С 01.06 1922 года вошел в состав Верх-Бийской волости Ойротской автономной области. В сентябре 1923 года Тондошенский с/с вошел в состав вновь образованного Лебедского, (переименованного в 1933 году в Турачакский) аймака Ойротской автономной области (с 07.01.1948 г. Горно-Алтайской автономной области). В 1964 году в состав с/с входили населенные пункты: с. Верх-Бийск, п. Данилкин Аил, п. Нижняя Тондошка, п. Порошино, п. Санькин Аил, п. Тагаза, с. Тондошка, п. Усть-Бова, п. Шмыринск. В 1972 году в с/с входили населенные пункты Тондошка, Санькино, Верх-Бийск.

14 октября 1993 года Постановлением Верховного Совета Республики Алтай функции с/с переданы местной администрации. В 1995 году в соответствии с Указом Президента России исполнительные органы окончательно реорганизованы в сельские администрации. 13 января 2005 года «Тондошенская сельская администрация» наделена статусом сельского поселения. В состав вошли населенные пункты: села Верх-Бийск, Огни, Санькин Аил, Тондошка.

**Турачакский сельский совет** с центром в с. Турочак образован 4 августа 1920 года в составе Лебедской волости Бийского уезда Алтайской губернии. С 01.06 1922 года вошел в состав Лебедской волости Ойротской автономной области. В сентябре 1923 Турочакский с/с вошел в состав вновь образованного Лебедского, (переименованного в 1933 году в Турачакский) аймака Ойротской автономной области (с 07.01.1948 г. Горно-Алтайской автономной области). С

конца января по сентябрь 1924 года село Турачак было центром сельсовета и центром Лебедской волости, а сентября 1924 года – центром Лебедского аймака. В 1964 году в состав с/с входили населенные пункты: п. Байдаевка, п. Каяшкан, п. курушпа, п. Лебедское, п. Стретинка, п. Усть-Лебедь, с. Турочак. Решением Горно-Алтайского облисполкома № 440 от 12 декабря 1966 года Гурьяновский и Турачакский с/с объединены в один Турачакский с/с. В 1972 году в с/с входили населенные пункты: Турочак, Каюшкан, Стретинка, Гурьяновка, Советский Байгол, Лебедское, Усть-Лебедь, Тюлем, Кошеваровка. Решением АКИК № 8 от 13 января 1976 года был ликвидирован Верх-Лебедской с/с, его территория присоединена к Турачакскому сельсовету.

14 октября 1993 года Постановлением Верховного Совета Республики Алтай функции с/с переданы местной администрации. В 1995 году в соответствии с Указом Президента России исполнительные органы окончательно реорганизованы в сельские администрации. 13 января 2005 года «Турочакская сельская администрация» наделена статусом сельского поселения. В состав вошли населенные пункты: села Турочак, Каяшкан, Лебедское, Советский Байгол, Стретинка, Усть-Лебедь.

**Удаловский сельский совет** с центром в с. Удаловка образован 4 августа 1920 года в составе Озеро-Куреевской волости Бийского уезда Алтайской губернии. С 01.06 1922 года вошел в состав Озеро-Куреевской волости Ойротской автономной области. В сентябре 1923 года Удаловский с/с вошел в состав вновь образованного Лебедского, (переименованного в 1933 году в Турачакский) аймака Ойротской автономной области (с 07.01.1948 г. Горно-Алтайской автономной области). Населенные пункты: с. Бийский участок, п. Бийский участок, п. Дайбово, п. Куретейка, с. Удаловка. Решением АКИК № 388 от 13 ноября 1968 года объединен с Дмитриевским с/с.

**Чанышский сельский совет** с центром в с. Чаныш образован Решением № 2250 организационного комитета ВЦИК по Алтайскому краю от 8 декабря 1938 года из состава Мало-Чебеченского сельсовета Турочакского аймака Ойротской автономной области (с 07.01.1948 г. Горно-Алтайской автономной области). В 1964 году в состав с/с входили населенные пункты: п. Андаба, п. Арык, п. Банный, п., п. верхний Арык, п. Кирпичный, п. Майский, п. Средний, п. Талон, п. Усть-Албас, с. Чаныш. 26 июля 1972 года центр с/с перенесен в поселок Майский и ему присвоено название **Майский сельсовет**.

14 октября 1993 года Постановлением Верховного Совета Республики Алтай функции с/с переданы местной администрации. В 1995 году в соответствии с Указом Президента России исполнительные органы окончательно реорганизованы в сельские администрации. 13 января 2005 года «Майская сельская администрация» наделена статусом сельского поселения. В состав вошли населенные пункты: села Майск, Талон.

**Чултинский сельский совет** с центром в с. Чулта образован 16 января 1939 года решением Президиума Верховного Совета РСФСР №646/325 в составе Турочакского аймака Ойротской автономной области (с 07.01.1948 г. Горно-Алтайской автономной области). Указом Президиума ВС РСФСР от 17 июня 1954 года Чултинский, Мало-Чебеченский и Суранашский с/с объединены в Верх-Лебедской с/с.

**Населенные пункты, которые исключены и сняты с учета, как несуществующие**

№	Населенный пункт	Наименование сельского совета	Когда сняты. Основание
1.	Арык	Турочакский с/с	Решение АКИК № 353 от 16.08.67 г.
2.	Большая Сия	Турачакский с/с	Решение АКИК № 353 от 16.08.67 г.
3.	Базла	Верх-Лебедской с/с	Решение АКИК № 353 от 16.08.67 г.
4.	Чулта	Верх-Лебедской с/с	Решение АКИК № 353 от 16.08.67 г.
5.	Калычак	Артыбашский с/с	Решение АКИК № 353 от 16.08.67 г.
6.	Сегилек	Дмитриевский с/с	Решение АКИК № 353 от 16.08.67 г.
7.	Средний Антроп	Дмитриевский с/с	Решение АКИК № 353 от 16.08.67 г.
8.	Хохлацкий	Дмитриевский с/с	Решение АКИК № 353 от 16.08.67 г.
9.	Терезень	Озеро-Куреевский с/с	Решение АКИК № 353 от 16.08. 67 г.
10.	Айдым	Кебезенский с/с	Решение АКИК № 485 от 27.11.74 г.
11.	Клу	Кебезенский с/с	Решение АКИК № 485 от 27.11.74 г.
12.	Эдербес	Кебезенский с/с	Решение АКИК № 485 от 27.11.74 г.
13.	Нижний Извеч	Кебезенский с/с	Решение АКИК № 485 от 27.11.74 г.
14.	Кооно	Кебезенский с/с	Решение АКИК № 485 от 27.11.74 г.
15.	Шукша	Курмач-Байгольский с/с	Решение АКИК № 485 от 27.11.74 г.

16.	Сайта	Курмач-Байгольский с/с	Решение АКИК № 485 от 27.11.74 г.
17.	Данилкин Аил	Тондошенский с/с	Решение АКИК № 485 от 27.11.74 г.
18.	Порошино	Тондошенский с/с	Решение АКИК № 485 от 27.11.74 г.
19.	Ваганово	Озеро-Куреевский с/с	Решение АКИК № 485 от 27.11.74 г.
20.	Устиновка	Озеро-Куреевский с/с	Решение АКИК № 485 от 27.11.74 г.
21.	Горка	Дмитриевский с/с	Решение АКИК № 485 от 27.11.74 г.
22.	Бийский участок	Дмитриевский с/с	Решение АКИК № 485 от 27.11.74 г.
23.	Каменка	Дмитриевский с/с	Решение Турочакского райисполкома 04.03.77 г.
24.	Верх-Извеч	Кебезеньский с/с	Решение Турочакского райисполкома 04.03.77 г.
25.	Знаменка	Дмитриевский с/с	Решение Турочакского райисполкома 04.03.77 г.
26.	Кайнач	Бийкинский с/с	Решение Турочакского райисполкома 04.03.77 г.
27.	Тагаза	Тандошенский с/с	Решение Турочакского райисполкома 04.03.77 г.
28.	Усть-Бова	Тандошенский с/с	Решение Турочакского райисполкома 04.03.77 г.
29.	Шмыринск	Тандошенский с/с	Решение Турочакского райисполкома 04.03.77 г.
30.	Заготскот	Турочакский с/с	Решение Турочакского райисполкома 04.03.77 г.
31.	Обого	Артыбашский с/с	Решение Турочакского райисполкома 04.03.77 г.
32.	Самыш	Артыбашский с/с	Решение Турочакского райисполкома 04.03.77 г.
33.	Суучак	Кебезеньский с/с	Решение Турочакского райисполкома 04.03.77 г.
34.	Тетюльга	Озеро-Куреевский с/с	Решение Турочакского райисполкома 04.03.77 г.
35.	Верх-Аланск	Озеро-Куреевский с/с	Решение Турочакского райисполкома 04.03.77 г.



36.	Куран	Озеро-Куреевский с/с	Решение Турочакского райисполкома 04.03.77 г.
37.	Сапожкино	Озеро-Куреевский с/с	Решение Турочакского райисполкома 04.03.77 г.
38.	Ежон	Артыбашский с/с	24 мая 1983 г.
39.	Плешково	Озеро-Куреевский с/с	Решение Горно-Алтайского облисполкома № 89 24.02.87 г.
40.	Тюлем	Турочакский с/с	Решение Горно-Алтайского облисполкома № 89 24.02.87 г. №89 24.02.87 г .
41.	Сайта	Курмач-Байгольский с/с	Решение АКИК №237 от 05.06.87 г.
42.	Авазан	Бийкинский с/с	Решение АКИК №237 от 05.06.87 г.
43.	Гурьяновка	Турочакский с/с	Решение Горно-Алтайского облисполкома № 89 24.02.87 г. 24.02.87 г. № 89

## ШЕБАЛИНСКИЙ РАЙОН



На основании предписания Алтайского губревкома от 17.06.20 г. № 2899, 12 июля 1920 года произошло разделение Горно-Алтайского уезда на районы (временные). В их числе создан Шебалинский район с волостями: Онгудайская, Туэктинская, Шебалинская, Чергинская, Песчаная и Новодмитриевская с центром с. Шебалино. 4 мая 1923 года произошло укрупнение волостей и утвержден состав по новому районированию. В Шебалинскую волость вошли Шебалинская, Чергинская, Песчанская волости. 16 сентября 1924 года на заседании Ойротского облисполкома укрупнённые волости области были переименованы в аймаки.

1 февраля 1963 года Шебалинский аймак был упразднен, а его территория вошла в состав Онгудайского района.

4 марта 1964 года путём выделения из Онгудайского района был образован Шебалинский район. В Шебалинский район отошли из Онгудайского района сельсоветы: Барагашский, Верх-Апшухтинский, Дьектиекский, Ильинский, Улус-Чергинский, Шебалинский. Из Майминского района: Аносинский, Бешпельтирский, Еландинский, Ороктойский, Чепошский, Эликманарский с/с. Постановлением Президиума Верховного Совета Республики Алтай от 26.08.92 г. № 156 за счет части территории Шебалинского района (территория бывшего Эликманарского района), образован Чемальский район. В 2001 году в состав Шебалинского района Республики Алтай входили 11 сельских советов. Актельский, Барагашский, Беш-Озекский, Верх-Апшухтинский, Дьектиекский, Ильинский, Камлакский, Малочергинский, Улусчергинский, Чергинский, Шебалинский.

13 января 2005 года Муниципальное образование «Шебалинский район» наделен статусом муниципального района законом Республики Алтай № 10-РЗ «Об образовании муниципальных образований, наделении соответствующим статусом и установлении их границ». Административным центром стало с. Шебалино. В состав вошли Актельское с/п (с. Актел), Барагашское с/п (с. Барагаш), Беш-Озекское с/п (с. Беш-Озек), Верх-Апшухтинское с/п (с. Верх-Апшухта), Дъектиекское с/п (с. Дъектиек), Ильинское с/п (с. Ильинка), Камлакское с/п (с. Камлак), Каспинское с/п (с. Каспа), Малочергинское с/п (с. Малая Черга), Улус-чергинское с/п (с. Улус Черга), Чергинское с/п (Черга), Шебалинское с/п (с. Шебалино), Шыргайтинское с/п (с. Шыргайта).

**Чергинская волость** числится в списке волостей вновь образованного Каракорумского уезда на 18 января 1919 г. В 1920 году на территории Чергинской волости находились населенные пункты: Актел, Камай, Улус Камлак, Камышла, Унурля, Черга, Улус Черга, Шашкулар. 4 мая 1923 года волость вошла в состав укрупненной Шебалинской волости.

**Песчанская волость** числится в списке волостей вновь образованного Каракорумского уезда на 18 января 1919 г. В 1920 году на территории Песчанской волости находились населенные пункты: Ангула, Аккым-Шиверта, Арбайта, Адаткан, Уст-Баранча, Барагаш, Верх-Кудаты, Верх. Кукуя, Ильинское, Куверга, Кыргыста, Каялда, Курзун, Нижняя Кукуя, Могуюта, Нижняя Кудвты, Ширгата. 4 мая 1923 года волость вошла в состав укрупненной Шебалинской волости.

**Шебалинская волость** числится в списке волостей вновь образованного Каракорумского уезда на 18 января 1919 г с центром в с. Шебалино. В 1920 году на территории Шебалинской волости находились населенные пункты: Верх-Черга, Верх Туекта, Каспа, Куяхтанар, Кумалыр, Мыкта, Малая Чергушка, Марчала, Топучая ур., Усть-Туехта, Шебалино. 4 мая 1923 года Шебалинская волость была укрупнена.

**Актельский сельский совет** с центром в с.Актел образован 04.08.1920 года в составе Чергинской волости Горно-Алтайского уезда, Алтайской губернии. С мая 1923 года - Шебалинской волости (с 1924 г. – аймака) Ойротской автономной области (с 07.01.1948 г. Горно-Алтайской автономной области). В 1927 году в состав с/с входили населенные пункты: ур. Шушкулер, ур. В. Кузлия, ур. У.Кузлия, ур. В. Акнайря, ур. Ингурла, д. Актел, з. У.Ингурла, ур. Камай. 20 июля 1960 года решением АКИК объединён с Чергинским с/с.

В 1995 году в соответствии с Указом Президента России исполнительные органы реорганизованы в сельские администрации. 13 января 2005 года «Актельская сельская администрация» наделена статусом сельского поселения. В состав вошли населенные пункты: села Актел, Камай.

**Барагашский сельский совет** с центром в с. Барагаш образован 04.08.1920 г. в составе Песчанской волости Горно-Алтайского уезда, Алтайской

губернии. С мая 1923 года - Шебалинской волости (с 1924 г. – аймака) Ойротской автономной области (с 07.01.1948 г. Горно-Алтайской автономной области). В 1927 году в состав с/с входили населенные пункты: с. Барагаш, п. Аскат, Инородческий Барагаш, ур. Панкылу, ур. Акуна, ур. Шаргайта, ур. Куэрга, ур. Куташ. В 1972 году в с/с числятся населенные пункты: Барагаш, Беш-Озек, Шаргайта, Передержка. 14 октября 1993 года Постановлением Верховного Совета Республики Алтай функции с/с переданы местной администрации. В 1995 году в соответствии с Указом Президента России исполнительные органы окончательно реорганизованы в сельские администрации. 13 января 2005 года «Барагашская сельская администрация» наделена статусом сельского поселения в составе с. Барагаш.

**Беш-Озекский сельский совет** с центром в с. Беш-Озек образован Решением АКИК № 37 от 12.02.75 г. в составе Шебалинского района Горно-Алтайской автономной области. В подчинение с/с вошла часть территории Барагашского с/с села Беш-Озек, поселок Передержка. 14 октября 1993 года Постановлением Верховного Совета Республики Алтай функции с/с переданы местной администрации. В 1995 году в соответствии с Указом Президента России исполнительные органы окончательно реорганизованы в сельские администрации. 13 января 2005 года «Беш-Озекская сельская администрация» наделена статусом сельского поселения в составе села Беш-Озек.

**Бешпельтирский сельский совет** с центром в с. Бешпельтир, образован 04.08.1920 года в составе Песчанской волости Горно-Алтайского уезда, Алтайской губернии. С мая 1923 года - в составе Шебалинской волости (с 1924 г. – аймака) Ойротской автономной области (с 07.01.1948 г. Горно-Алтайской автономной области). В 1927 году в состав с/с входили населенные пункты: ур. М. Кудага, Бешпельтир, ур. Аккем, ур. Кальт-Аарал, ур. Адаткан, ур. В. Кудага, ур. В. Песчанная. Решением АКИК № 603 от 20.07.60 г. объединён с Барагашским с/с.

**Верх-Апшухтинский сельский совет** с центром в с. Верх-Апшухта, образован 04.08.1920 года в составе Шебалинской волости Горно-Алтайского уезда, Алтайской губернии. С 01.06.1922 года - в составе Шебалинской волости (с 1924 г. – аймака) Ойротской автономной области (с 07.01.1948 г. Горно-Алтайской автономной области). В 1927 г. в состав с/с входили населенные пункты: Верх-Апшухта, ур. Толгоек, ур. У. Апшухта, ур. Болукта, з. Сата, ур. Тыткескен (Тыт – Коскон), Берка. С 1 февраля 1963 года в связи с укрупнениями районов Горно-Алтайской автономной области Вех-Апшухтинский с/с вошел в состав Онгудайского района. 11 января 1965 года вновь в составе Шебалинского района. В 1972 году в с/с входили населенные пункты Верх-Апшухта, Каспа.

14 октября 1993 года Постановлением Верховного Совета Республики Алтай функции с/с переданы местной администрации. В 1995 году в соответствии с Указом Президента России исполнительные органы окончательно реорганизованы в сельские администрации. 13 января 2005 года «Верх-Апшухтинская

сельская администрация» наделена статусом сельского поселения в составе села Верх-Апшуяхта.

**Верх-Чергинский сельский совет** с центром в с. Верх-Черга образован 04.08.1920 года в составе Шебалинской волости Горно-Алтайского уезда, Алтайской губернии. С 01.06.1922 года - в составе Шебалинской волости (с 1924 г. – аймака) Ойротской автономной области (с 07.01.1948 г. Горно-Алтайской автономной области). В 1927 году в состав с/с входили населенные пункты: ур. Мундуку, ур. Узун-Мес, ур. В. Черга, ур. А. Атырду. Указом президиума Верховного Совета РСФСР от 17 июня 1954 года объединен с Малочергинским с/с.

**Дьектиекский сельский совет** с центром в с. Дьектиек переименован из Малочергинского с/с 20 июля 1960 года. При укрупнении районов Горно-Алтайской автономной области с 01.02.1963 г. – по 11.01.1965 гг. Дьектиекский с/с выходил в состав Онгудайского района. В 1972 г. В с/с числятся следующие населенные пункты – Дьектиек, Верх-Черга, Малая Черга, Куяхтанар, Арбайта, Топучая, Кумалыр, Семинский перевал.

14 октября 1993 года Постановлением Верховного Совета Республики Алтай функции с/с переданы местной администрации. В 1995 году в соответствии с Указом Президента России исполнительные органы окончательно реорганизованы в сельские администрации. 13 января 2005 года «Дьектиекская сельская администрация» наделена статусом сельского поселения. В состав вошли населенные пункты: села Арбайта, Дьектиек, Кумалыр, Топучая.

**Ильинский сельский совет** с центром в с. Ильинка образован 04.08.1920 года в составе Песчанской волости Горно-Алтайского уезда, Алтайской губернии. С мая 1923 года - в составе Шебалинской волости (с 1924 г. – аймака) Ойротской автономной области (с 07.01.1948 г. Горно-Алтайской автономной области). В 1927 году в состав с/с входили населенные пункты: Ильинка, з. Грелишка (Гремушка), п. Курзун, д. Арбата. Указом президиума Верховного Совета РСФСР от 25.08.1955 года принято решение об объединении Ильинского с/с Шебалинского аймака и Мариинского с/с Усть-Канского района в один Ильинский с/с. С 1 февраля 1963 года в связи с укрупнениями районов Горно-Алтайской автономной области Ильинский с/с вошел в состав Онгудайского района. 11 января 1965 года вновь в составе Шебалинского района.

14 октября 1993 года Постановлением Верховного Совета Республики Алтай функции с/с переданы местной администрации. В 1995 году в соответствии с Указом Президента России исполнительные органы окончательно реорганизованы в сельские администрации. 13 января 2005 года «Ильинская сельская администрация» наделена статусом сельского поселения. В состав вошли населенные пункты: села Ильинка, Мариинск.

**Камлакский сельский совет** с центром в с. Камлак, образован 04.08.1920 года в составе Чергинской волости Горно-Алтайского уезда, Алтайской губернии. С мая 1923 года - Шебалинской волости (с 1924 г. – аймака) Ойротской автономной области (с 07.01.1948 г. Горно-Алтайской автономной области). В

1927 году в состав с/с входили населенные пункты: с. Русский Камлак, ур. М. Камлак, ур. Б. Камлак, ур. Камышла, з. Камышла, з. У- Камышла, з. Гордеева, ур. У-Шушукулар. 20 июля 1960 года был объединён с Чергинским с/с, 12 мая 1975 года вновь выделен в отдельный сельский совет Шебалинского района.

14 октября 1993 года Постановлением Верховного Совета Республики Алтай функции с/с переданы местной администрации. В 1995 году в соответствии с Указом Президента России исполнительные органы окончательно реорганизованы в сельские администрации. 13 января 2005 года «Камлакская сельская администрация» наделена статусом сельского поселения в составе села Камлак.

**Каспинский сельский совет** с центром в с. Каспа, образован 04.08.1920 года в составе Шебалинской волости Горно-Алтайского уезда, Алтайской губернии. С 01.06.1922 года - в составе Шебалинской волости (с 1924 г. - аймака) Ойротской автономной области (с 07.01.1948 г. Горно-Алтайской автономной области). В 1927 году в состав с/с входили населенные пункты: ур. Эпшиген, ур. Кызылчат, ур. Орто-Айры, ур. Каспа, ур. Чочакту, ур. Коскол. Указом президиума Верховного Совета РСФСР от 17 июня 1954 года Каспинский с/с объединён с Верх-Апшухтинским с/с.

**Куюсский сельский совет** с центром в с. Куюс образован 29 января 1971 года в составе Шебалинского района Горно-Алтайской автономной области. В 1977 году в состав с/с входили населенные пункты: с. Куюс, с. Ороктой, с. Эдиган, Канзара (пасека), Таволга (лесничество). 26 августа 1992 г. Куюсский с/с вошел в состав вновь образованного Чемальского района.

**Малочергинский сельский совет** с центром в с. Малая Черга образован 04.08.1920 года в составе Шебалинской волости Горно-Алтайского уезда, Алтайской губернии. С 01.06.1922 года - в составе Шебалинской волости (с 1924 г. – аймака) Ойротской автономной области (с 07.01.1948 г. Горно-Алтайской автономной области). В 1927 году в состав с/с входили населенные пункты: ур. Гургобы, д. М.Чергушка, ур. Иптегеш, ур. Куяхтонар. Решением АКИК 20.07.1960 года Малочергинский с/с переименован в Дьектиевский с/с. Вновь образован 12 февраля 1975 года за счет территории Дьектиевского с/с села Малая Черга и поселка Верх-Черга.

14 октября 1993 года Постановлением Верховного Совета Республики Алтай функции с/с переданы местной администрации. В 1995 году в соответствии с Указом Президента России исполнительные органы окончательно реорганизованы в сельские администрации. 13 января 2005 года «Малочергинская сельская администрация» наделена статусом сельского поселения. В состав вошли населенные пункты: села Малая Черга, Верх-Черга.

**Мыютинский сельский совет** с центром в с. Мыюта образован 04.08.1920 года в составе Шебалинской волости Горно-Алтайского уезда, Алтайской губернии. С 01.06.1922 года - в составе Шебалинской волости (с 1924 г. – аймака) Ойротской автономной области. В состав с/с вошло одно село Мыюта. Указом

президиума Верховного Совета РСФСР от 17 июня 1954 года Мынютинский с/с объединен с Шебалинским с/с.

**Топучинский сельский совет** центром в с. Топучая, образован 04.08.1920 года в составе Шебалинской волости Горно-Алтайского уезда, Алтайской губернии. С 01.06.1922 года - в составе Шебалинской волости (с 1924 г. – аймака) Ойротской автономной области. В 1927 году в состав с/с входили населенные пункты: с. Топучая, с. В.Платово, з. Курносова, п. Семинский, п. Кулсалыр, В. Кумалыр, з. Бакрасова. 20 июля 1960 года решение АКИК объединен с Малочергинским с/с. Населенные пункты: Топучая, Семинский, Оленесовхоз.

**Улусчергинский сельский совет** с центром в с. Улус-Черга, образован 04.08.1920 года в составе Чергинской волости Горно-Алтайского уезда, Алтайской губернии. С 01.06.1922 года - в составе Шебалинской волости (с 1924 г. – аймака) Ойротской автономной области (с 07.01.1948 г. Горно-Алтайской автономной области). В 1927 г. в состав с/с входили населенные пункты – п. Улус-Черга, д. Могута, Конезавод, п. Каилда, п. Кулга, Ниж. Кукуя, Верхняя-Кукуя, Мухор-Черга. При укрупнении районов Горно-Алтайской автономной области 1 февраля 1963 года Улусчергинский с/с вошел в состав Онгудайского района, с 11 января 1965 года - вновь вошел в Шебалинский район. В 1972 году в составе с/с числятся населенные пункты – Улус-Черга, Могута, Мухор-Черга, Верх-Кукуя.

14 октября 1993 года Постановлением Верховного Совета Республики Алтай функции с/с переданы местной администрации. В 1995 году в соответствии с Указом Президента России исполнительные органы окончательно реорганизованы в сельские администрации. 13 января 2005 года «Улусчергинская сельская администрация» наделена статусом сельского поселения. В состав вошли населенные пункты: села Улус-Черга, Кукуя, Могута, Мухор-Черга.

**Чергинский сельский совет** с центром в с. Черга, образован 04.08.1920 года в составе Чергинской волости Горно-Алтайского уезда, Алтайской губернии. С мая 1923 года - в составе волости Шебалинской волости (с 1924 г. – аймака) Ойротской автономной области (с 07.01.1948 г. Горно-Алтайской автономной области). В 1927 году в состав с/с входили населенные пункты: с. Черга, з. У. Актел, з. У. Капанец, з. У. Сосновка, п. Крутошка. При укрупнении районов Горно-Алтайской автономной области с 01.02.1963 г. – по 11.01.1965 гг. Чергинский с/с выходил в состав Онгудайского района. В 1972 году в Чергинский с/с входили следующие населенные пункты: Черга, Барлак, Будка ДРСУ, Камлак, Камышла, Едрала, Актел, Камай, Агайра.

14 октября 1993 года Постановлением Верховного Совета Республики Алтай функции с/с переданы местной администрации. В 1995 году в соответствии с Указом Президента России исполнительные органы окончательно реорганизо-

ваны в сельские администрации. 13 января 2005 года «Чергинская сельская администрация» наделена статусом сельского поселения. В состав вошли населенные пункты: села Черга, Барлак.

**Шебалинский сельский совет** с центром в с. Шебалино образован 04.08.1920 года в составе Шебалинской волости Горно-Алтайского уезда, Алтайской губернии. С 01.06.1922 года - в составе Шебалинской волости (с 1924 г. – аймака) Ойротской автономной области (с 07.01.1948 г. Горно-Алтайской автономной области). В 1927 году в состав с/с входили населенные пункты: Шебалино, ур. Марчала. При укрупнении районов Горно-Алтайской автономной области с 01.02.1963 г. – по 11.01.1965 г. Шебалинский с/с выходил в состав Онгудайского района. В 1972 году в с/с числятся населенные пункты – Шебалино, Мыюта, Кудаты, Верх-Песчаное, дорожная будка Туюк (ур).

14 октября 1993 года Постановлением Верховного Совета Республики Алтай функции с/с переданы местной администрации. В 1995 году в соответствии с Указом Президента России исполнительные органы окончательно реорганизованы в сельские администрации. 13 января 2005 года «Шебалинская сельская администрация» наделена статусом сельского поселения. В состав вошли населенные пункты: села Шебалино, Мыюта.

**Шыргайтинское муниципальное образование** образовано 28 июня 2000 года Законом Республики Алтай «Об административно-территориальном и муниципальном устройстве Республики Алтай» в составе Шебалинского района Республики Алтай. 13 января 2005 года Шыргайтинское муниципальное образование наделено статусом сельского поселения в составе села Шыргайту.

**Населенные пункты, которые исключены и сняты с учета, как несуществующие**

№	Населенный пункт	Наименование сельского совета	Когда сняты. Основание
1.	Верх-Песчанное	Шебалинский с/с	Решение АКИК № 485 от 27.11.74 г.
2.	Туюк	Шебалинский с/с	Решение АКИК № 485 от 27.11.74 г.
3.	Иодрала	Чергинский с/с	Решение АКИК № 485 от 27.11.74 г.
4.	Каратрук	Бешпельтирский с/с	Решение АКИК № 485 от 27.11.74 г.
5.	Калбажак	Бешпельтирский с/с	Решение АКИК № 485 от 27.11.74 г.
6.	Курзун	Ильинский с/с	Решение АКИК № 485 от 27.11.74 г.
7.	Семинск (Семинский перевал)	Дьектиекский с/с	Решение АКИК № 76 от 24.03.77 г.



8.	Камышлу	Камлакский с/с	Решение АКИК № 76 от 24.03.77 г.
9.	Лесозавод	Улусчергинский с/с	Решение АКИК № 76 от 24.03.77 г.
10.	Айгару	Чергинский с/с	Решение АКИК № 76 от 24.03.77 г.
11.	Подсобное хозяйство	Чергинский с/с	Решение АКИК № 76 от 24.03.77 г.
12.	Кудаты	Шебалинский с/с	Решение АКИК №237 от 05.06.87 г.
13.	Куяхтонар	Дьектиекский с/с	Решение АКИК №237 от 05.06.87 г.

**ОНГУДАЙСКИЙ РАЙОН**

**Онгудайская (Горно-Онгудайская) волость** числится в списке волостей вновь образованного Каракорумского уезда на 18 января 1919 г. В феврале 1920 года укрупняется за счет ликвидированной Караколо-Куратинской волости. В её состав вошли населенные пункты: Айлягуш б., Аккабу, Айлягуш м., Б. Еломан, Б. Ильгумень, Ебелю, М. Еломань, Идыгем, Иня, Каракол, Курата, Копчугень, Каинча, Кузюр, Кодрин, М. Ильгумень, Онгудай, Сурла, Терехта, Талда, Улета ур. М., Хабаровка, Шишихман, Шебелик.

4 мая 1923 года произошло укрупнение волостей. В Горно-Онгудайскую волость вошли: Горно-Онгудайская, Туэктинская, села Каянча, Байтыган, Ташекан, Карасу из Салдамской волости и часть Чибитской волости от села Чибит на запад к Онгудаю. Центром волости стало с. Онгудай. 16 сентября 1924 года на заседании Ойротского облисполкома укрупнённые волости области были переименованы в аймаки. В 1931 году Горно-Онгудайский аймак переименован в Онгудайский.

В 1936 году в состав Онгудайского аймака входили следующие сельсоветы: Елинский, Яломанский, Ининский, Купчегенский, Каракольский, Каянчинский, Онгудайский, Ороктойский, Талдинский, Туэктинский, Хабаровский.

В марте 1963 года аймаки области переименованы в районы. В 1965 году в состав района входили следующие сельсоветы: Каракольский, Онгудайский, Теньгинский, Ининский, Елинский, Хабаровский, Купчегенский.

13 января 2005 года Муниципальное образование «Онгудайский район» наделен статусом муниципального района законом Республики Алтай №10-РЗ

«Об образовании муниципальных образований, наделении соответствующим статусом и установлении их границ». Административным центром стало с. Онгудай. В состав вошли Елинское с/п (с. Ело), Ининское с/п (с. Иня), Каракольское с/п (с. Каракол), Куладинское с/п (с. Кулада), Купчегеньское с/п (с. Купчегень), Нижне-Талдинское с/п (с. Нижняя Талда), Онгудайское с/п (с. Онгудай), Теньгинское с/п (с. Теньга), Хабаровское с/п (с. Хабаровка), Шашикманское с/п (с. Шашикман).

**Караколо-Куратинская волость** числится в списке волостей вновь образованного Каракорумского уезда на 18 января 1919 г., в феврале 1920 года волость ликвидирована, вливается в состав Онгудайской волости (протокол № 8 заседания Онгудай-Шебалинского райревкома от 9 февраля 1920 года).

**Урсуло-Кеньгинская волость** числится в списке волостей, вновь образованного Каракорумского уезда на 18 января 1919 г., переименована в Туэктинскую волость с резиденцией волревкома в селе Туэкта (протокол № 8 заседаний Онгудай-Шебалинского райревкома от 9 февраля 1920 года), в мае 1923 года Туэктинская волость ликвидирована, вошла в состав Горно-Онгудайской волости.

**Елинский сельский совет** образован с центром в с. Ело 04.08.1920 года в составе Туэктинской волости Горно-Алтайского уезда, Алтайской губернии. С 01.06.1922 года - в составе Онгудайской волости (с 1924 г. – аймака) Ойротской автономной области (с 07.01.1948 г. Горно-Алтайской автономной области). В состав с/с вошли села: Ело, с. Кара-Кобы, с. Каярлык.

14 октября 1993 года Постановлением Верховного Совета Республики Алтай функции с/с переданы местной администрации. В 1995 году в соответствии с Указом Президента России исполнительные органы окончательно реорганизованы в сельские администрации. 13 января 2005 года «Елинская сельская администрация» наделена статусом сельского поселения. В состав вошли населенные пункты: села Ело, Кара-Кобы, Каярлык.

**Ининский сельский совет** с центром в с. Усть-Иня образован 04.08.1920 года в составе Онгудайской волости Горно-Алтайского уезда, Алтайской губернии. С 01.06.1922 года - в составе Онгудайской волости (с 1924 г. – аймака) Ойротской автономной области (с 07.01.1948 г. Горно-Алтайской автономной области). На 1 января 1958 года в состав Ининского с/с входили следующие населенные пункты: Иня, 2-я Инюшка, 3-я Инюшка, Иодоро. В 1959 году укрупнился за счет населенных пунктов Малый Яломан, Инигень, Сальдяр ликвидированного Яломанского с/с. В 1971 году в Ининский с/с входили следующие населенные пункты: п. Яйлагуш, п. Белый Бом, п. Инегень, с. Иодро, п. Инюшка, п. Малый Яломан, п. Ярбылык.

14 октября 1993 года Постановлением Верховного Совета Республики Алтай функции с/с переданы местной администрации. В 1995 году в соответствии с Указом Президента России исполнительные органы окончательно реорганизо-

ваны в сельские администрации. 13 января 2005 года «Ининская сельская администрация» наделена статусом сельского поселения. В состав вошли населенные пункты: села Иня, Акбом, Инегень, Иордо, Малая Иня, Малый Яломан, Чуйозы.

**Каракольский (Караколо-Куратинский) сельский совет** с центром в с. Каракол образован 04.08.1920 года в составе Туэктинской волости Горно-Алтайского уезда, Алтайской губернии. С 04.05.1923 года - в составе Онгудайской волости (с 1924 г. – аймака) Ойротской автономной области (с 07.01.1948 г. Горно-Алтайской автономной области). С 1932 года Караколо-Куратинский с/с стал называться Каракольский с/с. Решением АКИК № 768 от 21 июля 1953 года Каракольский с/с укрупнился за счет ликвидированного Туэктинского с/с. На 1 января 1958 г. в состав с/с входили населенные пункты: с. Каракол, с. Курата, с. Кулада, с. Боочи, с. Нижняя Талда, с. Бичикту-Бом, с. Зайсанская Елань (Зайсанск). На основании решения АКИК № 14 от 10 января 1974 года из состава Каракольского с/с выделен самостоятельный Куладинский с/с с центром в селе Кулада. В 1977 году в с/с входили населенные пункты: с. Каракол, с. Бичикту-Бом, с. Курата, с. Нижняя Талда.

14 октября 1993 года Постановлением Верховного Совета Республики Алтай функции с/с переданы местной администрации. В 1995 году в соответствии с Указом Президента России исполнительные органы окончательно реорганизованы в сельские администрации. 13 января 2005 года «Каракольская сельская администрация» наделена статусом сельского поселения. В состав вошли населенные пункты: села Бичикту-Боом, Каракол.

**Каянчинский сельский совет** с центром в с. Каянча образован 04.08.1920 года в составе Салдамской волости Горно-Алтайского уезда, Алтайской губернии. С 1 июня 1922 года - в составе Онгудайской волости (с 1924 г. – аймака) Ойротской автономной области (с 07.01.1948 г. Горно-Алтайской автономной области). На основании решения АКИК № 441 от 22 июля 1957 года. Каянчинский с/с был ликвидирован, его территория вошла в состав Онгудайского с/с.

**Куладинский сельский совет** с центром в с. Кулада образован на основании решения АКИК № 14 от 10 января 1974 г. Его территория выделена из Каракольского с/с с населенными пунктами Кулада и Боочи.

14 октября 1993 года Постановлением Верховного Совета Республики Алтай функции с/с переданы местной администрации. 14 октября 1993 года Постановлением Верховного Совета Республики Алтай функции с/с переданы местной администрации. В 1995 году в соответствии с Указом Президента России исполнительные органы окончательно реорганизованы в сельские администрации. 13 января 2005 года «Кулундинская сельская администрация» наделена статусом сельского поселения. В состав вошли населенные пункты: села Боочи, Кулада.

**Купчегенский сельский совет** с центром в с. Купчегень образован 04.08.1920 года в составе Онгудайской волости Горно-Алтайского уезда, Алтайской губернии. С 1 июня 1922 года - в составе Онгудайской волости (с 1924 г. –

аймака) Ойротской автономной области (с 07.01.1948 г. Горно-Алтайской автономной области). В 1959 году в состав с/с вошло село Большой Яломан.

14 октября 1993 года Постановлением Верховного Совета Республики Алтай функции с/с переданы местной администрации. В 1995 году в соответствии с Указом Президента России исполнительные органы окончательно реорганизованы в сельские администрации. 13 января 2005 года «Купчегенская сельская администрация» наделена статусом сельского поселения. В состав вошли населенные пункты: села Большой Яломан, Купчегень.

**Онгудайский сельский совет** с центром в с. Онгудай образован 04.08.1920 года в составе Онгудайской волости Горно-Алтайского уезда, Алтайской губернии. С 1 июня 1922 года - в составе Онгудайской волости (с 1924 г. – аймака) Ойротской автономной области (с 07.01.1948 г. Горно-Алтайской автономной области). До сентября 1924 года с/с входил в состав Горно-Онгудайской волости, которая была ликвидирована и с/с вошел в состав вновь образованного Горно-Онгудайского аймака. В 1957 году сельсовет укрупнен за счет ликвидированного Каянчинского сельсовета. В состав с/с вошли населенные пункты: Онгудай, Шишихман, Улита, Каянча. В 1964 году в списке числится поселок Кырышкан. В 1973 году в с/с входили населенные пункты: с. Онгудай, с. Каянча 1, с. Каянча 2, с. Шашыкман.

14 октября 1993 года Постановлением Верховного Совета Республики Алтай функции с/с переданы местной администрации. В 1995 году в соответствии с Указом Президента России исполнительные органы окончательно реорганизованы в сельские администрации. 13 января 2005 года «Онгудайская сельская администрация» наделена статусом сельского поселения в составе села Онгудай.

**Ороктойский сельский совет** с центром в с. Ороктой образован 04.08.1920 года в составе Салдамской волости Горно-Алтайского уезда, Алтайской губернии. С 1 июня 1922 года - в составе Салдамской волости, с 19.10.1923 г. в составе Онгудайского аймака Ойротской автономной области (с 07.01.1948 г. Горно-Алтайской автономной области). На основании решения АКИК № 728 от 06.07.1953 Ороктойский с/с Онгудайского аймака перечислен в состав Эликманарского аймака. С 29 марта 1962 года в составе Шебалинского района. Ороктойский с/с упразднен на основании решения АКИК № 23/4 от 29 января 1971 г.

**Талдинский сельский совет** с центром в с. Талда образован 04.08.1920 года в составе Туэктинской волости Горно-Алтайского уезда, Алтайской губернии. С 1 июня 1922 года - в составе Туэктинской волости, с 19.10.1923 г. в составе Онгудайского аймака Ойротской автономной области (с 07.01.1948 г. Горно-Алтайской автономной области). На основании решения Алтайского крайисполкома № 441 от 22 июля 1957 года центр Талдинского с/с перенесен из с. Талда в с. Теньга, с/с переименован в Теньгинский.

**Теньгинский сельский совет** с центром в с. Теньга образован 22 июля 1953 г. (переименован из Талдинского с/с). В состав с/с вошли населенные

пункты: с. Талда, ферма № 1, ферма № 2, ферма № 3, Туекта, Нефтебаза. В 1973 году в составе с/с населенные пункты: с. Теньга, п. Нефтебаза, п. Озерное, п. Талда, с. Туекта, п. Шибе.

14 октября 1993 года Постановлением Верховного Совета Республики Алтай функции с/с переданы местной администрации. В 1995 году в соответствии с Указом Президента России исполнительные органы окончательно реорганизованы в сельские администрации. 13 января 2005 года «Теньгинская сельская администрация» наделена статусом сельского поселения. В состав вошли населенные пункты: села Бархатово, Нефтебаза, Озерное, Талда, Теньга, Туекта, Шиба.

**Туэктинский сельский совет** с центром в с. Туэкта образован 04.08.1920 года в составе Туэктинской волости Горно-Алтайского уезда, Алтайской губернии. С 1 июня 1922 года - в составе Туэктинской волости, с 19.10.1923 г. в составе Онгудайского аймака Ойротской автономной области (с 07.01.1948 г. Горно-Алтайской автономной области). На основании решения АКИК №762 от 21 июля 1953 г. произошло слияние Туэктинского и Каракольского с/с в один Каракольский с/с.

**Хабаровский сельский совет** с центром в с. Хабаровка образован 04.08.1920 года в составе Онгудайской волости Горно-Алтайского уезда, Алтайской губернии. С 1 июня 1922 года - в составе Онгудайской волости (с 1924 г. – аймака) Ойротской автономной области (с 07.01.1948 г. Горно-Алтайской автономной области). Первоначально в с/с вошло с. Хабаровка, в 1959 году с. Улита.

14 октября 1993 года Постановлением Верховного Совета Республики Алтай функции с/с переданы местной администрации. В 1995 году в соответствии с Указом Президента России исполнительные органы окончательно реорганизованы в сельские администрации. 13 января 2005 года «Хабаровская сельская администрация» наделена статусом сельского поселения. В состав вошли населенные пункты: села Улита, Хабаровка.

**Шашикманский сельский совет** с центром в с. Шашикман образован 16.05.1986 года в составе Онгудайского района Горно-Алтайской автономной области. В состав с/с вошли населенные пункты село Шашикман и поселок Каянча.

14 октября 1993 года Постановлением Верховного Совета Республики Алтай функции с/с переданы местной администрации. В 1995 году в соответствии с Указом Президента России исполнительные органы окончательно реорганизованы в сельские администрации. 13 января 2005 года «Шашикманская сельская администрация» наделена статусом сельского поселения. В состав вошли населенные пункты: села Шашикман, Каянча.

**Яломанский сельский совет** с центром в с. Яломан образован 04.08.1920 года в составе Инейской волости Горно-Алтайского уезда, Алтайской губернии. С 1 июня 1922 года - в составе Инейской волости, с 19.10.1923 г. в составе Онгудайского аймака Ойротской автономной области (с 07.01.1948 г. Горно-Ал-

тайской автономной области). В состав с/с на 1 января 1958 г. входили населенные пункты: Малый Яломан, Большой Яломан, Сальдяр, Инигень. На основании решения АКИК № 435 от 26 мая 1959 года Яломанский с/с ликвидирован, его территория вошла в состав Ининского и Купчегенского с/с.

**Населенные пункты, которые исключены и сняты с учета, как несуществующие**

№	Населенный пункт	Наименование сельского совета	Когда сняты. Основание
1.	Бийка	Еландинский с/с	Решение АКИК № 335 от 16.08.67 г.
2.	Сарыкол	Еландинский с/с	Решением Горно-Алтайского облисполкома № 26 от 13 января 1971 г.
3.	Улита-2	Еландинский с/с	Решением Горно-Алтайского облисполкома № 26 от 13 января 1971 г.
4.	Степушка	Еландинский с/с	Решением Горно-Алтайского облисполкома № 26 от 13 января 1971 г.
5.	Сок-Ярык	Еландинский с/с	Решением Горно-Алтайского облисполкома № 26 от 13 января 1971 г.
6.	Хабарка	Еландинский с/с	Решением Горно-Алтайского облисполкома № 26 от 13 января 1971 г.
7.	Сальдяр	Еландинский с/с	Решением Горно-Алтайского облисполкома № 26 от 13 января 1971 г.
8.	Айлягуш	Ининский с/с	Решение АКИК № 485 от 27.11.74 г.
9.	Ярболык	Ининский с/с	Решение АКИК № 485 от 27.11.74 г.
10.	Челкан	Ининский с/с	Решение АКИК № 485 от 27.11.74 г.
11.	Белый Бом	Ининский с/с	Решение АКИК № 485 от 27.11.74 г.
12.	Зайсанская Елань	Каракольский с/с	Решение АКИК № 485 от 27.11.74 г.
13.	Каянча 2	Каракольский с/с	Решением АКИК № 322 от 6 сентября 1979 г.
14.	Талда	Шашикманский с/с	Решение АКИК № 237 от 05.06.87 г.

## УСТЬ-КАНСКИЙ РАЙОН



**Усть-Канская волость** числится в списке волостей вновь образованного Каракорумского уезда на 18 января 1919 г.

В 1920 г. в состав Усть-Канской волости входили следующие населенные пункты: Айтыгол, Арнур ур., Верх-Чарыш, Ебегон (Ебагань), Зыряновка з., Козул ур., Карагоба, Кырлык, Карасу, Кумир, Ойбог, Озерная, Мундур Сокон, Тулайта, Тюдрала инород., Тюдрала русск., Талица, Усть-Кумир, Усть-Канский совхоз, Уланлак, Усть-Кан русск, Усть-Канское, Чечулиха, Шиверты, Яконур, Чакыр, Ябоган.

В 1922 году в составе волости значились следующие сельсоветы: Усть-Канский, Келейский, Кырлыкский, Талицкий, Тюдралинский, Чакырский, Чечулихинский, Ябоганский, Яконурский.

4 мая 1923 года, проведено укрупнение волостей. Усть-Канская волость укрупнилась за счет сел Сугаш, Соузар, Татарка из Абайской волости.

На заседании Президиума Ойротского облисполкома 15 сентября 1924 г. решен вопрос об организации аймаков вместо укрупненных волостей. Так был образован Усть-Канский аймак, с центром аймака в с.Усть-Кан.

На заседании Президиума ВЦИК 10 мая 1931 года было решено перечислить в состав Усть-Канского аймака Ойротской автономной области с/с Бело-Ануйской, Каракольский, Мариинский, Туратинский, Усть-Кучинский, Усть-Мутинский и Черно-Ануйский из Солонешенского района Западно-Сибирского края.

Указом Президиума Верховного Совета РСФСР от 1 февраля 1963 года Усть-Канский аймак укрупнен за счет Усть-Коксинского аймака, центром укрупненного аймака являлось с.Усть-Кан.



14 марта 1963 года аймаки переименованы в районы.

Из состава Усть-Канского района выделен и вновь образован Усть-Коксинский район на основании Указа Президиума Верховного Совета РСФСР от 4 марта 1964 года.

13 января 2005 года Муниципальное образование «Усть-Канский район» наделен статусом муниципального района законом Республики Алтай №10-РЗ «Об образовании муниципальных образований, наделении соответствующим статусом и установлении их границ». Административным центром стало с. Усть-Кан. В состав вошли Белоануйское с/п (с. Белый Ануй), Кузульское с/п (с. Козуль), Коргонское с/п (с. Коргон), Кырлыкское с/п (с. Кырлык), Мендур-Сокконское с/п (с. Мендур-Соккон), Талицкое с/п (с. Талица), Усть-Канское с/п (с. Усть-Кан), Усть-Мутинское с/п (с. Усть-Мута), Черноануйское с/п (с. Черный Ануй), Ябоганское с/п (с. Ябоган), Яконурское с/п (с. Яконур).

**Тюдралинская волость** числится в списке волостей вновь образованного Каракорумского уезда на 18 января 1919 г, в составе волости находились населенные пункты Тюдрала, Тюдрала инородческая, Талица, Чечулиха, Кумир, Зырянновка, Верх-Талица (Алтайск). В списке населенных пунктов по материалам переписи 1920 года Тюдралинской волости нет.

**Бело-Ануйский сельский совет** с центром в с. Белый Ануй, вошел в состав Усть-Канского аймака Ойротской автономной области (с 07.01.1948 г. Горно-Алтайской автономной области) 10 мая 1931 года, из Солонешенского района Западно-Сибирского края.

Указом Президиума Верховного Совета РСФСР от 17.06.54. Бело-Ануйский и Верх-Бело-Ануйский с/с объединены в один Бело-Ануйский с/с. На 01.01.58 г. в состав с/с входили населенные пункты: Белый Ануй, Верх-Белый Ануй, «Свет Алтая».

14 октября 1993 года Постановлением Верховного Совета Республики Алтай функции с/с переданы местной администрации. В 1995 году в соответствии с Указом Президента России исполнительные органы окончательно реорганизованы в сельские администрации. 13 января 2005 года «Белоануйская сельская администрация» наделена статусом сельского поселения. В состав вошли населенные пункты: села Белый-Ануй, Верх-Ануй.

**Верх-Белоануйский сельский совет** с центром в с. Верх Бело Ануй, образован на основании постановления Сибревкома от 04.08.30 г. Указом Президиума Верховного Совета РСФСР от 17 июня 1954 года закреплено объединение Бело-Ануйского и Верх-Белоануйского с/с в один Бело-Ануйский сельсовет с центром в с.Белый Ануй.

**Каракольский сельский совет** с центром в с. Каракол вошел в состав Усть-Канского аймака Ойротской автономной области (с 07.01.1948 г. Горно-Алтайской автономной области) 10 мая 1931 года, из Солонешенского района Западно-Сибирского края. В состав Каракольского с/с в 1935 году входило с.Каракол. Указом Президиума Верховного Совета РСФСР от 17 июня 1954 года

подтверждено объединение Черно-Ануйского, Каракольского и Туратинского с/с в один Черно-Ануйский с/с с центром в с.Черный Ануй.

Время образования и ликвидации **Келейского сельского совета** не установлено. В списке с/с Усть-Канской волости в 1921 г. Келейский с/с значится, а на 01.01.30 г. его уже нет. В списке населенных пунктов за 1935 год с. Келей указано в Яконурском с/с, с 1957 года – в составе Усть-Мутинского с/с.

**Козульский сельский совет с центром в с. Козуль** образован решением АКИК № 144 от 05.05.88 года за счет части территории Усть-Канского с/с. В состав с/с вошли населенные пункты: Козуль, Кайсын, Озерное.

14 октября 1993 года Постановлением Верховного Совета Республики Алтай функции с/с переданы местной администрации. В 1995 году в соответствии с Указом Президента России исполнительные органы окончательно реорганизованы в сельские администрации. 13 января 2005 года «Козульская сельская администрация» наделена статусом сельского поселения. В состав вошли населенные пункты: села Кайсын, Козуль, Озерное.

**Коргонский сельский совет с центром в с. Коргон** передан из Чарышского района Алтайского края в состав Усть-Канского аймака 16 апреля 1952 года. На основании решения АКИК № 251 от 15.04.58 г. Коргонский, Тюдралинский, Чечулихинский и Талицкий с/с объединены в один Талицкий с/с. Решением Горно-Алтайского облисполкома № 90 от 24.02.87 г. вновь образован Коргонский с/с Усть-Канского района.

14 октября 1993 года Постановлением Верховного Совета Республики Алтай функции с/с переданы местной администрации. В 1995 году в соответствии с Указом Президента России исполнительные органы окончательно реорганизованы в сельские администрации. 13 января 2005 года «Коргонская сельская администрация» наделена статусом сельского поселения. В состав вошли населенные пункты: села Коргон, Владимировка.

**Кырлыкский сельский совет с центром в с.Кырлык**, образован 04.08.1920 года в составе Усть-Канской волости Горно-Алтайского уезда, Алтайской губернии. С 04.05.1923 года - в составе Усть-Канской волости (с 1924 г. – аймака) Ойротской автономной области (с 07.01.1948 г. Горно-Алтайской автономной области). В 1927 году в состав с/с входили населенные пункты: ур. Кырлык, Н. Шиверта, ур. Акту, В. Шиверта, Томбоксу, Таянка, ур. Вершины Чарыша, Тургенсу. В 1935 году - населенные пункты: Кырлык, ур.Шеверта. Указом Президиума Верховного Совета РСФСР от 17.06.54. Кырлыкский и Мендур-Сокконский с/с объединены в один Кырлыкский с/с. В связи с ликвидацией сельхозартелей им. Шверника Тюдралинского с/с, им. Кирова Коргонского с/с, им. Калинина Талицкого с/с, им. Молотова Чечулихинского с/с, «18 партсъезда» Кырлыкского с/с и укрупнения на базе этих колхозов Талицкого и Ябоганского совхозов Горно-Алтайский облисполком принял решение № 439 от

18.10.57 г. центр Кырлыкского с/с перенести из с. Кырлык в пос. Ябоган (центральная усадьба совхоза) и переименовать его в Ябоганский поселковый Совет (сельского типа). С. Мендур-Соккон причислить в состав Усть-Канского с/с.

Облисполком принял решение № 314 от 21.07.67 г. о передаче населенного пункта Кырлык из Ябоганского с/с в состав Усть-Канского с/с, которое подтверждено решением Алтайского крайисполкома № 335 от 16.08.67 г. Решением АКИК № 386 от 13.11.68 г. на территории Кырлыкского коневодческого совхоза и колхоза «Ленинский наказ» образован Кырлыкский сельский совет в составе населенных пунктов: Кырлык, Мендур-Соккон, (из Усть-Канского с/с). Решение АКИК № 373 от 16.10.81 г. подтвердило разукрупнение Кырлыкского с/с и выделение из него Мендур-Сокконского с/с с центром в с.Мендур-Соккон.

14 октября 1993 года Постановлением Верховного Совета Республики Алтай функции с/с переданы местной администрации. В 1995 году в соответствии с Указом Президента России исполнительные органы окончательно реорганизованы в сельские администрации. 13 января 2005 года «Кырлыкская сельская администрация» наделена статусом сельского поселения в составе села Кырлык.

**Мариинский сельский совет** с центром в Мариинске вошел в состав Усть-Канского аймака Ойротской автономной области (с 07.01.1948 г. Горно-Алтайской автономной области) 10 мая 1931 года, из Солонешенского района Западно-Сибирского края. В 1935 году в состав Мариинского с/с входили населенные пункты: Мариинск, Этогол. На основании решения Горно-Алтайского облисполкома № 293 от 15.07.54 г. Мариинский с/с перечислен в состав Шебалинского аймака. Указом Президиума Верховного Совета РСФСР от 25.08.55 г. утверждено объединение Ильинского с/с Шебалинского аймака и Мариинского с/с Усть-Канского аймака в один Ильинский с/с Шебалинского аймака.

**Мендур-Сокконский сельский совет** с центром в с. Мендур Соккон образован 04.08.1920 года в составе Усть-Канской волости Горно-Алтайского уезда, Алтайской губернии. С 04.05.1923 года - в составе Усть-Канской волости (с 1924 г. – аймака) Ойротской автономной области (с 07.01.1948 г. Горно-Алтайской автономной области). В 1935 году с/с состоял из одного населенного пункта – с.Мендур-Соккон. Указом Президиума Верховного Совета РСФСР от 17.06.54 г. Мендур-Сокконский с/с/объединён с Кырлыкским с/с. 16 октября 1981 г. Алтайский крайисполком своим решением № 373 образовал Мендур-Сокконский с/с с центром в с.Мендур-Соккон за счет разукрупнения Кырлыкского с/с.

14 октября 1993 года Постановлением Верховного Совета Республики Алтай функции с/с переданы местной администрации. В 1995 году в соответствии с Указом Президента России исполнительные органы окончательно реорганизованы в сельские администрации. 13 января 2005 года «Мендур-Сокконская сельская администрация» наделена статусом сельского поселения в составе села Мендур Соккон.

**Соузарский сельский совет** с центром в с. Соузар образован 04.08.20. в составе Абайской волости Горно-Алтайского уезда, Алтайской губернии. С 04 мая 1923 года - в составе Усть-Канской волости (с 1924 г. – аймака) Ойротской автономной области (с 07.01.1948 г. Горно-Алтайской автономной области). В 1935 году в с/с входили населенные пункты: Соузар, Татарка, ур.Коксучка. Указом Президиума Верховного Совета РСФСР от 17.06.54 г. утверждено объединение Сугашинского и Соузарского с/с.

**Сугашинский сельский совет** с центром в с.Сугаш образован 04.08.20. в составе Абайской волости Горно-Алтайского уезда, Алтайской губернии. С 04 мая 1923 года - в составе Усть-Канской волости (с 1924 г. – аймака) Ойротской автономной области (с 07.01.1948 г. Горно-Алтайской автономной области). В 1935 году с/с состоял из одного населенного пункта – с.Сугаш. Указом Президиума Верховного Совета РСФСР от 17.06.54 г. утверждено объединение Сугашинского и Соузарского с/с в один Сугашинский с/с. На 01.01.58 г. в с/с входили населенные пункты: Сугаш и Соузар. Решение Горно-Алтайского облисполкома № 494 от 12.12.57 г. утвердило передачу Сугашинского с/с в Усть-Коксинский аймак. Решением АКИК №553 от 05.08.1959 г. Сугашский с/с объединен с Абайским с/с.

**Талицкий сельский совет** с центром в с. Усть-Кумир, образован 04.08.20. в составе Усть-Канской волости Горно-Алтайского уезда, Алтайской губернии. С 1 июня 1922 г. - в составе Усть-Канской волости (с 1924 г. – аймака) Ойротской автономной области (с 07.01.1948 г. Горно-Алтайской автономной области). В 1927 году в состав с/с входили населенные пункты: з. Зырянова, п. У-Кумир, с. Талица, п. Санаровка, ур. Ойтогол. В 1935 году - населенные пункты: Талица, Усть-Кумир, Санаровка, Усть-Березовка. В связи с укрупнением сельхозартелей Усть-Канского аймака Горно-Алтайский облисполком вынес решение № 439 от 18.10.57 г. об объединении Тюдралинского, Коргонского, Чечулихинского и Талицкого с/с в один Талицкий с/с. На 01.01.58 г. в Талицкий с/с входили населенные пункты: Талица, Усть-Кумир, Санаровка, Маралосовхоз, Волонково, Усть-Подъемное. В 1964 году - населенные пункты: с. Владимировка, п. Волонково, п. Зыряновка, п. Колбочка, с. Коргон, п. Санаровка, с. Талица, п. Талица, с. Тюдрала, п. Усть-Кумир, с. Чечулиха.

14 октября 1993 года Постановлением Верховного Совета Республики Алтай функции с/с переданы местной администрации. В 1995 году в соответствии с Указом Президента России исполнительные органы окончательно реорганизованы в сельские администрации. 13 января 2005 года «Талицкая сельская администрация» наделена статусом сельского поселения. В состав вошли населенные пункты: села Усть-Кумир, Санаровка, Талица, Тюдрала.

**Туратинский сельский совет** с центром в с. Турата вошел в состав Усть-Канского аймака Ойротской автономной области (с 07.01.1948 г. Горно-Алтайской автономной области) 10 мая 1931 года, из Солонешенского района Западно-Сибирского края. В 1935 году в с/с входили населенные пункты: Турата

и колхоз «Свет Алтая». Указом Президиума Верховного Совета РСФСР от 17.06.54 г. утверждено объединение Черно-Ануйского, Каракольского и Турагинского с/с в один Черно-Ануйский с/с.

**Тюдралинский сельский совет** с центром в с. Тюдрала, образован 04.08.20. в составе Усть-Канской волости Горно-Алтайского уезда, Алтайской губернии. С 1 июня 1922 г. - в составе Усть-Канской волости (с 1924 г. – аймака) Ойротской автономной области (с 07.01.1948 г. Горно-Алтайской автономной области). В 1927 году в состав с/с входили населенные пункты: Тюдрала, У-Черга, д. Зыряновка, в. Мирейский, з. Точалова, з. Басаргина. В 1935 году - населенные пункты: Тюдрала и Аст (так в документе) Тюдрала. В связи с укрупнением сельхозартелей аймака Горно-Алтайский облисполком принял решение № 438 от 18.10.57 г. об объединении Тюдралинского, Коргонского, Чичулихинского и Талицкого с/с в один Талицкий с/с.

**Усть-Канский сельский совет** с центром в с. Усть-Кан, образован 04.08.20. в составе Усть-Канской волости Горно-Алтайского уезда, Алтайской губернии. С 1 июня 1922 г. - в составе Усть-Канской волости (с 1924 г. – аймака) Ойротской автономной области (с 07.01.1948 г. Горно-Алтайской автономной области). В 1927 году в состав с/с входили населенные пункты: Усть-Кан, ур. Кайсын, ур. Карасу, ур. Мерей, ур. Корюба, ур. Козуль, ур. Кондей-Кобу. В 1935 году в - населенные пункты: Усть-Кан, Озерное, Ябоган, Кайсын, Козуль, Карасу, колхоз «Вторая пятилетка». В связи с укрупнением сельхозартелей аймака Горно-Алтайский облисполком принял решение № 439 от 18.10.57 г. по которому с. Мендур-Соккон передано в Усть-Канский с/с, пос. Ябоган передан из Усть-Канского с/с в состав вновь образованного Ябоганского с/с. На 01.01.58 г. в Усть-Канском с/с входили населенные пункты: Усть-Кан, Мендур Соккон, Кайсын, Козуль, Озерное. В 1967 году в Усть-Канский с/с передано с. Кырлык. Решением АКИК №386 от 13.11.68 г. утвердило образование Кырлыкского с/с, включив в его состав населенные пункты Кырлык и Мендур-Соккон из Усть-Канского с/с.

14 октября 1993 года Постановлением Верховного Совета Республики Алтай функции с/с переданы местной администрации. В 1995 году в соответствии с Указом Президента России исполнительные органы окончательно реорганизованы в сельские администрации. 13 января 2005 года. 13 января 2005 года «Усть-Канская сельская администрация» наделена статусом сельского поселения в составе села Усть-Кан.

**Усть-Кучинский сельский совет** с центром в с. Усть-Куча, вошел в состав Усть-Канского аймака Ойротской автономной области (с 07.01.1948 г. Горно-Алтайской автономной области) 10 мая 1931 года, из Солонешенского района Западно-Сибирского края. В 1935 году в с/с входили населенные пункты: Усть-Кучинское и Верх-Мута. Указом Президиума Верховного Совета РСФСР от 17.06.54 г. с/с объединен с Усть-Мутинским с/с.

**Усть-Мутинский** сельский совет с центром в с.Усть-Мута, вошел в состав Усть-Канского аймака Ойротской автономной области (с 07.01.1948 г. Горно-Алтайской автономной области) 10 мая 1931 года, из Солонешенского района Западно-Сибирского края. В 1935 году с/с состоял из одного населенного пункта – с.Усть-Мута. Указом Президиума Верховного Совета РСФСР от 17.06.54 г. Усть-Мутинский и Усть-Кучинский с/с объединены в один Усть-Мутинский с/с. В 1964 году в состав с/с входили населенные пункты: Усть-Мута, Идим (Эзим), Келей, Верх-Мута, Усть-Куча.

14 октября 1993 года Постановлением Верховного Совета Республики Алтай функции с/с переданы местной администрации. В 1995 году в соответствии с Указом Президента России исполнительные органы окончательно реорганизованы в сельские администрации. 13 января 2005 года «Усть-Мутинская сельская администрация» наделена статусом сельского поселения. В состав вошли населенные пункты: села Усть-Мута, Верх-Мута, Келей.

Время образования и ликвидации **Чакырского сельского совета** не установлено. Чакырский с/с значился в составе Усть-Канской волости в 1922 году, а также в составе Усть-Канского аймака на 01.01.32 г. в списке с/с аймака, на 01.01.34 г. Чакырский сельсовет уже отсутствует.

По данным переписи населения 1927 года в состав Чакырского с/с входили населенные пункты: ур. Чакыр, ур. Азраткан, ур. Тюкей, ур. Адаткан, ур. Аранур.

**Черно-Ануйский сельский совет** с центром в с.Черный Ануй, , вошел в состав Усть-Канского аймака Ойротской автономной области (с 07.01.1948 г. Горно-Алтайской автономной области) 10 мая 1931 года, из Солонешенского района Западно-Сибирского края. В 1935 году с/с состоял из одного населенного пункта – с.Черный Ануй. Указом Президиума Верховного Совета РСФСР от 17.06.54 г. Черно-Ануйский, Каракольский и Туратинский с/с объединены в один Черно-Ануйский с/с. В 1964 году в состав с/с входили населенные пункты: Черный Ануй, Каракол, Турата, п. Баранча.

14 октября 1993 года Постановлением Верховного Совета Республики Алтай функции с/с переданы местной администрации. В 1995 году в соответствии с Указом Президента России исполнительные органы окончательно реорганизованы в сельские администрации. 13 января 2005 года «Черноануйская сельская администрация» наделена статусом сельского поселения. В состав вошли населенные пункты: села Каракол, Турота, Черный Ануй.

**Чечулихинский сельский совет** с центром в с. Чечулиха, образован 04.08.20 г. в составе Усть-Канской волости Горно-Алтайского уезда, Алтайской губернии. С 1 июня 1922 г. - в составе Усть-Канской волости (с 1924 г. – аймака) Ойротской автономной области (с 07.01.1948 г. Горно-Алтайской автономной области). В 1935 году в с/с входили населенные пункты: Чечулиха, Владимировка, Ключи. Решением Горно-Алтайского облисполкома № 439 от 18.10.57 г.

Тюдралинский, Коргонский, Чечулихинский и Талицкий с/с объединены в один Талицкий с/с.

Время образования **Ябоганского сельского совета** с центром в с. Ябоган, не установлено. В списке с/с Усть-Канской волости в 1922 году значился Ябоганский с/с, так же он числился и в списке с/с Усть-Канского аймака в 1932 году, а 1934 году – уже отсутствует.

По данным переписи населения 1927 года в состав Ябоганского с/с входили населенные пункты: ур. Начиро, ур. Соргобу, ур. Аялу, ур. Ябоган, ур. Аяткан, ур. Б. Шиверта, ур. М. Шиверта, ур. Аранур. Решением АКИК № 252 от 15 апреля 1958 года Кырлыкский с/с переименован в Ябоганский с/с. В его состав вошли населенные пункты: с. Верх-Ябоган, с. Кырлык, п. Кырлыкский перевал, п. Шиберта, с. Ябоган, п. Ябоганский перевал. В 1977 году в состав Ябоганского с/с входили населенные пункты: с. Ябоган, с. Верх-Ябоган, с. Оро.

14 октября 1993 года Постановлением Верховного Совета Республики Алтай функции с/с переданы местной администрации. В 1995 году в соответствии с Указом Президента России исполнительные органы окончательно реорганизованы в сельские администрации. 13 января 2005 года «Ябоганская сельская администрация» наделена статусом сельского поселения. В состав вошли населенные пункты: села Верх-Ябоган, Оро, Ябоган.

**Яконурский** сельский совет с центром в с. Яконур, образован 04.08.20 г. в составе Усть-Канской волости Горно-Алтайского уезда, Алтайской губернии. С 1 июня 1922 г - в составе Усть-Канской волости (с 1924 г. – аймака) Ойротской автономной области (с 07.01.1948 г. Горно-Алтайской автономной области). В 1927 году в состав с/с входили населенные пункты: ур. Яконур, ур. Бургаста, ур. Емечень, ур. Башанта, ур. Озерное, Ебегонь, Булаха. В 1935 году - населенные пункты: Яконур, Келей, колхоз им. Сталина. В связи с укрупнением сельхозартелей аймака Горно-Алтайский облисполком своим решением № 439 от 18.10.57 г. закрепил передачу с. Келей из состава Яконурского с/с в Усть-Мутинский с/с.

14 октября 1993 года Постановлением Верховного Совета Республики Алтай функции с/с переданы местной администрации. В 1995 году в соответствии с Указом Президента России исполнительные органы окончательно реорганизованы в сельские администрации. 13 января 2005 года. 13 января 2005 года «Яконурская сельская администрация» наделена статусом сельского поселения в составе села Яконур.

#### **Населенный пункт исключен как несуществующий**

№	Населенный пункт	Наименование сельского совета	Когда сняты. Основание
1.	Зыряновка	Талицкий с/с	Решение АКИК № 237 от 05.06.87 г.

## УСТЬ-КОКСИНСКИЙ РАЙОН



На основании приказа № 24 от 7-8 января 1920 года Бийского уездного ревкома выделен **Уймонский венно-гражданский район** с подчинением Бийскому уревкому, в который вошли Катандинская, Четинская, Уймонская, Абайская, Нижне-Уймонская, Кырлыкская, Канская, Ябоганская и Тюдралинская волости.

В 1920 году были ликвидированы Верх-Уймонская и Четинская волости.

На основании предписания Алтайского губревкома от 17.06.20. № 2899, 12 июля 1920 года произошло разделение Горно-Алтайского уезда на районы (временные). В их числе создан Уймонский район с волостями: Тюдралинская, Усть-Канская, Абайская, Уймонская и Катандинская с центром в с.Абай.

С 01.01.27 г. по 01.06.31 г. в Уймонском аймаке возникли следующие населенные пункты: в Тюнгурском с/с – заимка Уты-Качек, в Катандинском с/с – Канчай и выселок Коммуна «Большевик», в Горбуновском с/с – заимка Усольцева. Дальнейшая их судьба не установлена.

ВЦИК постановлением № 284 от 23.06.32 г. разрешил перенести центр Уймонского района (так в тексте постановления) из с. Катанда в с.Усть-Коксу, с переименованием района в Усть-Коксинский район. Окончательно переименование закреплено постановлением ВЦИК от 10.04.33 г., с этого времени аймак стал называться Усть-Коксинским.

В 1936 году в Усть-Коксинский аймак входили сельсоветы: Абайский, Верх-Уймонский, Горбуновский, Кайтанакский, Катандинский, Красноярский, Курундинский, Нижне-Уймонский, Огневский, Сахсабайский, Терехтинский, Тюнгурский, Тюгуюкский, Усть-Коксинский.



Решением АКИК № 251 от 15 апреля 1958 года из Усть-Канского аймака передан Сугашинский с/с в состав Усть-Коксинского аймака.

На 01.01.58 г. в состав Усть-Коксинского аймака входили следующие сельсоветы: Абайский, Красноярский, Кайтанакский, Огневский, Усть-Коксинский, Верх-Уймонский, Курундинский, Горбуновский, Нижне-Уймонский, Катандинский, Тюнгурский.

В 60-е годы в области повсеместно проходит укрупнение аймаков. Указом Президиума Верховного Совета РСФСР от 1 февраля 1963 года Усть-Коксинский аймак ликвидирован, его территория вошла в состав Усть-Канского аймака.

Из состава Усть-Канского района выделен и вновь образован Усть-Коксинский район с центром в с. Усть-Кокса на основании Указа Президиума Верховного Совета РСФСР от 4 марта 1964 года.

12 марта 1964 года аймаки переименованы в районы.

13 января 2005 года Муниципальное образование «Усть-Коксинский район» наделен статусом муниципального района законом Республики Алтай №10-РЗ «Об образовании муниципальных образований, наделении соответствующим статусом и установлении их границ». Административным центром стало с. Усть-Кокса. В состав вошли Амурское с/п (с. Амур), Верх-Уймонское с/п (с. Верх-Уймон), Горбуновское с/п (с. Горбуново), Карагайское с/п (с. Карагай), Катандинское с/п (с. Катанда), Огневское с/п (с. Огневка), Талдинское с/п (с. Талда), Усть-Коксинское с/п (с. Усть-Кокса), Чендекское с/п (с. Чендек).

**Абайская волость** числится в списке волостей вновь образованного Каракорумского уезда на 18 января 1919 г с центром в с. Абай. В 1920 году волость состояла из следующих населенных пунктов: с. Абай, Банная, Балкашта, Верх Абай, Верх Сугаш, Карсудак, Кошкурла, Куклов Лог, д. Красноярка, Казылык, Карагай з., Ночная, Пологая речка, Сугаш, Сарычмень, заимка Соузар, Татарка, Толовка з., Карагай ур., Улужай з., Шматова з., Шильян з., Юшта, Юстик. В 1921 году в Абайскую волость входили следующие сельсоветы: Абайский, Красноярский, Юстикский, Сугашский, Соузарский, Татарский.

4 мая 1923 года Абайская волость (без селений Сугаш, Соузар и Татарка, которые отошли к укрупненной Усть-Канской волости) вошла в состав укрупненной Уймонской волости.

**Катандинская волость** числится в списке волостей вновь образованного Каракорумского уезда на 18 января 1919 г с центром в с. Катанда. В 1920 году в состав Катандинской волости входили населенные пункты: Ак-Коба, Ак-Кем, Акчан, Бунькова, Катанда, Коробова, ур. Куроган, Куроган выс., Кучерла, Кызыл, Маргала, Мульта ур, Мульта, Нижний Уймон, Рехтинка, Тулайла, Теньгур, Чендек. В 1921 году Катандинская волость состояла из Катандинского, Нижне-Уймонского, Тюнгурского сельсоветов.

4 мая 1923 года области. Катандинская волость вошла в состав Уймонской волости.

**Уймонская волость** числится в списке волостей вновь образованного Каракорумского уезда на 18 января 1919 г. Центр с. Усть-Кокса. В 1920 году в состав Уймонской волости входили населенные пункты: Агафониха, Баштала, Бузулаево, Верх-Уймон, Власьевка, Гагаркино, Горбуново, Кастакта, Кайтанак, Курунда, Луковая сопка, Огневка, Окол з., Терехта, Тюдет-Тювурекский, Тюгюрюк, Усть-Кокса, ур. Четь, Ш[у]гаш, Щелкино. 4 мая 1923 г. Уймонская волость укрупнена.

**Абайский сельский совет** с центром в с. Абай, образован 04.08.1920 года в составе Абайской волости Горно-Алтайского уезда, Алтайской губернии. С 1 июня 1922 года - в составе Уймонской волости (с 1924 г. – аймака) с 10 апреля 1933 г. – Усть-Коксинского аймака Ойротской автономной области (с 07.01.1948 г. Горно-Алтайской автономной области).

В 1935 году в состав Абайского с/с входили населенные пункты: Абай, Аюла, Орсу, Ашур, Бурундинская ферма, Карагайская, Банное; на 01.01.53. в состав сельсовета входили следующие населенные пункты; Абай, Талда, Карагай, Банное, Амур, Бурунда, Зерновая, Юшта, Урмольник, Аюла, Шельян; а на 01.01.58. – Абай, Амур, Талда, Банное, Карагай, Зерновое. Решением АКИК № 653 от 05.08.59 г. Абайский, Сугашинский и Красноярский с/с объединены в Абайский с/с с центром в с.Абай. На основании решения АКИК № 386 от 13.11.68 г. Абайский с/с разукрупнен, с выделением Талдинского с/с. Центр с/с перенесен из с.Абай в с.Амур, с/с переименован в Амурский с/с.

**Амурский сельский совет** с центром в с. Амур образован 13 ноября 1968 г. В 1972 году Амурский с/с укрупнился за счет передачи ему поселков Соузар и Улужай из состава Талдинского с/с (решение облисполкома № 379 от 14.12.72.). В 1977 г. в состав с/с входили населенные пункты: с. Амур, с. Абай, с. Банное, п. Красноярка, с. Юстик, Улужай, Саузур. В 1979 году поселки Сузар и Улужай переданы в состав Талдинского с/с.

14 октября 1993 года Постановлением Верховного Совета Республики Алтай функции с/с переданы местной администрации. В 1995 году в соответствии с Указом Президента России исполнительные органы окончательно реорганизованы в сельские администрации. 13 января 2005 года «Амурская сельская администрация» наделена статусом сельского поселения. В состав вошли населенные пункты: села Амур, Абай, Юстик, поселки Красноярка, Улужай.

**Аккемский сельский совет** с центром в Ак-Кеме образован 02.09.25 (постановление президиума Ойротского облисполкома от 02.09.25.). В 1926 году ликвидирован и вошел в состав Тюгюрюкского сельсовета (протокол заседания Ойротского облисполкома от 11.03.26.)

**Верх-Уймонский сельский совет** с центром в с.Верх-Уймон, образован 04.08.1920 года в составе Уймонской волости Горно-Алтайского уезда, Алтайской губернии. С 1 июня 1922 года - в составе Уймонской волости (с 1924 г. – аймака) с 10 апреля 1933 г. – Усть-Коксинского аймака Ойротской автономной области (с 07.01.1948 г. Горно-Алтайской автономной области). В 1935 году в

состав сельсовета входили населенные пункты: Верх Уймон, Ак-Кол, Бузулаевка, Гагарка, Гушкино, Зайчиха, Горбуновская ферма; на 01.01.58 г. числились – Верх-Уймон, Гагарка, Горбуновская ферма. На основании решения АКИК № 653 от 05.08.59 г. из состава Верх-Уймонского с/с п. Октябрьская (ферма) передана в Горбуновский с/с, а пос. Тихонькая и Бузулаево переданы из Горбуновского с/с в Верх-Уймонский. В 1972 году сельсовет укрупнился за счет передачи ему населенных пунктов Мульта, Замульта, маральник из состава Нижне-Уймонского с/с (решение облисполкома № 379 от 14.12.72 г.), а в 1979 г. пос. Маральник вновь передан в Чендекский с/с (новое название Нижне-Уймонского с/с).

14 октября 1993 года Постановлением Верховного Совета Республики Алтай функции с/с переданы местной администрации. В 1995 году в соответствии с Указом Президента России исполнительные органы окончательно реорганизованы в сельские администрации. 13 января 2005 года «Верх-Уймонская сельская администрация» наделена статусом сельского поселения. В состав вошли населенные пункты: села Верх-Уймон, Маральник 1, Мульта, Тихонькая, поселки Замульта, Гагарка.

**Горбуновский сельский совет** с центром в с. Горбуново, образован 04.08.1920 года в составе Уймонской волости Горно-Алтайского уезда, Алтайской губернии. С 1 июня 1922 года - в составе Уймонской волости (с 1924 г. – аймака) с 10 апреля 1933 г. – Усть-Коксинского аймака Ойротской автономной области (с 07.01.1948 г. Горно-Алтайской автономной области).

В 1935 году в Горбуновский с/с входили населенные пункты: Горбуново и Зерновое отделение. На основании Указа Президиума Верховного Совета РСФСР от 17.06.54 г. Горбуновский и Теректинский с/с объединились в Горбуновский с/с. На 01.01.58 г. в состав с/с входили населенные пункты: Горбуново, Теректа, Тихонькая, Бузулаево. На основании решения Алтайского крайисполкома № 653 от 05.08.59 г. Горбуновский и Курундинский с/с объединены в Горбуновский с/с с центром в с. Горбуново. Из Верх-Уймонского с/с в Горбуновский передана Октябрьская ферма, а из Горбуновского с/с в Верх-Уймонский с/с переданы пос. Тихонькая и Бузулаево. Решением АКИК № 561 от 22.09.65 г. с Курунда и Кастахта Горбуновского с/с переданы в Усть-Коксинский с/с. В 1964 году в состав с/с входили населенные пункты: с. Горбуново, п. Зерновое, с. Кастахта, с. Курунда, п. Октябрьский, с. Теректа. В 1979 году с. Теректа передано из Горбуновского с/с в состав Чендекского с/с (решение облисполкома № 277 от 20.08.79 г.).

14 октября 1993 года Постановлением Верховного Совета Республики Алтай функции с/с переданы местной администрации. В 1995 году в соответствии с Указом Президента России исполнительные органы окончательно реорганизованы в сельские администрации. 13 января 2005 года «Горбуновская сельская администрация» наделена статусом сельского поселения. В состав вошли населенные пункты: село Горбуново, поселки Октябрьское, Теректа.

**Кайтанакский сельский совет** с центром в с.Кайтанак, образован 04.08.1920 года в составе Уймонской волости Горно-Алтайского уезда, Алтайской губернии. С 1 июня 1922 года - в составе Уймонской волости (с 1924 г. – аймака) с 10 апреля 1933 г. – Усть-Коксинского аймака Ойротской автономной области (с 07.01.1948 г. Горно-Алтайской автономной области).

В 1935 году в состав с/с входили населенные пункты: Кайтанак и Меновная. Решением АКИК № 653 от 05.08.59 г. Кайтанакский и Огневский с/с объединены в Кайтанакский с/с с центром в с.Кайтанак. Поселок Сахсабай, Луково, Черная речка переданы из Усть-Коксинского с/с в Кайтанакский. В 1964 году в состав с/с входили населенные пункты: с. Березовка, п. Верх-Кайтанак, с. Кайтанак, п. Кайтанак, п. Луково, п. Маральник, с. Огневка, п. Сахсабай, п. Текелу, п. Тимофеево. На основании решения АКИК № 94 от 11.03.74 г. центр Кайтанакского с/с перенесен из с.Кайтанак в с.Огневку и Кайтанакский с/с переименован в Огневский с/с.

**Карагайский сельский совет** с центром в с.Карагай образован 5 июня 1987 г. при разукрупнении Талдинского с/с. В состав Карагайского с/с вошли населённые пункты: Карагай и Банное.14 октября 1993 года Постановлением Верховного Совета Республики Алтай функции с/с переданы местной администрации. В 1995 году в соответствии с Указом Президента России исполнительные органы окончательно реорганизованы в сельские администрации.13 января 2005 года «Карагайская сельская администрация» наделена статусом сельского поселения. В состав вошли населенные пункты: села Карагай, Банное, Курдюм.

**Катандинский сельский совет** с центром в с. Катанда, образован 04.08.20 года в составе Катандинской волости Горно-Алтайского уезда, Алтайской губернии. С 04.05.1923 года - в составе Уймонской волости (с 1924 г. – аймака), с 10 апреля 1933 г. – Усть-Коксинского аймака Ойротской автономной области (с 07.01.1948 г. Горно-Алтайской автономной области).

В 1935 году в состав Катандинского с/с входил один населенный пункт – с.Катанда, на 01.01.58 г. – Катанда, Ферма 1, Ферма 2, Кураган, Теплый ключ. Решением АКИК № 653 от 05.08.59 г. Катандинский и Тюнгурский с/с объединены в один Катандинский с/с с центром в с. Катанда. В 1964 году в состав с/с входили населенные пункты: п. Ак-Кем, п. Верх-Тюнгур, с. Катанда, п. Катанда, п. Кудюрлу, п. Кураган, с. Тюнгур. В 1977 году - населенные пункты: с. Катанда, с. Тюнгур, с. Кучерла.

14 октября 1993 года Постановлением Верховного Совета Республики Алтай функции с/с переданы местной администрации. В 1995 году в соответствии с Указом Президента России исполнительные органы окончательно реорганизованы в сельские администрации.13 января 2005 года «Катандинская сельская администрация» наделена статусом сельского поселения. В состав вошли населенные пункты: села Катанда, Тюнгур, поселок Кучерла.

**Красноярский сельский совет** с центром в с. Красноярка, образован 04.08.20 года в составе Абайской волости Горно-Алтайского уезда, Алтайской

губернии. С 04.05.1923 года - в составе Уймонской волости (с 1924 г. – аймака), с 10 апреля 1933 г. – Усть-Коксинского аймака Ойротской автономной области (с 07.01.1948 г. Горно-Алтайской автономной области).

В 1935 году в состав Красноярского с/с входили следующие населенные пункты: Красноярка, Красноярская ферма, Юстик. Указом Президиума Верховного Совета РСФСР от 17.06.54 г. утверждено объединение Красноярского и Тюгюрюкского с/с в Красноярский с/с с центром в с.Красноярка. На 01.01.58 г. на территории с/с находились населенные пункты: Юстик, Красноярка, Тюгюрюк, Синий Яр. Решением АКИК № 653 от 05.08.59 г. утверждено объединение Абайского, Сугашинского и Красноярского с/с в один Абайский с/с с центром в с. Абай.

**Курундинский сельский совет** с центром в с.Курунда, образован 04.08.20 года в составе Уймонской волости Горно-Алтайского уезда, Алтайской губернии. С 1 июня 1922 года - в составе Уймонской волости (с 1924 г. – аймака) с 10 апреля 1933 г. – Усть-Коксинского аймака Ойротской автономной области (с 07.01.1948 г. Горно-Алтайской автономной области).

В 1935 году в состав Курундинского с/с входили населенные пункты: Курунда, Кастахта, Кастоята; на 01.01.58 г. – Курунда, Кастахта, Зерновое отделение. Решением АКИК № 653 от 05.08.59 г. утверждено объединение Горбуновского и Курундинского с/с в один Горбуновский с/с с центром в с.Горбуново.

**Нижне-Уймонский сельский совет** с центром в с. Нижний Уймон образован 04.08.20 года в составе Уймонской волости Горно-Алтайского уезда, Алтайской губернии. С 1 июня 1922 года - в составе Уймонской волости (с 1924 г. – аймака) с 10 апреля 1933 г. – Усть-Коксинского аймака Ойротской автономной области (с 07.01.1948 г. Горно-Алтайской автономной области). В 1935 году в состав Нижне-Уймонского с/с входили следующие населённые пункты: Нижний Уймон, Маргала, Ак-Коба, Мульта, Замульта, Ак-Чан, Эльбедей, Чендек, Заречная часть, Лек край. На 01.01.58. на территории с/с находились населенные пункты: Нижний Уймон, Мульта, Замульта, Ойбок, Чендек, Центральная усадьба МТС, Ак-Коба, Полеводка, Маргала, Маральник, Бурматовская ферма. На основании решения АКИК № 79 от 14.02.73 г. центр Нижне-Уймонского с/с перенесен из с. Нижний Уймон в с.Чендек, с/с переименован в Чендекский с/с. Населенные пункты Мульта, Замульта, Маральник из состава Нижне-Уймонского с/с переданы в Верх-Уймонский с/с.

**Огневский сельский совет** с центром в с.Огневка, образован 04.08.20 года в составе Уймонской волости Горно-Алтайского уезда, Алтайской губернии. С 1 июня 1922 года - в составе Уймонской волости (с 1924 г. – аймака) с 10 апреля 1933 г. – Усть-Коксинского аймака Ойротской автономной области (с 07.01.1948 г. Горно-Алтайской автономной области).

В 1935 году на территории с/с находились населенные пункты: Огневка и Малая Огневка. На 01.01.58 г. в состав с/с входили населенные пункты: Огневка

и Березовская ферма. Решением АКИК № 653 от 05.08.59 г. утверждено объединение Кайтанакского и Огневского с/с в один Кайтанакский с/с с центром в с.Кайтанак. Решением АКИК № 94 от 11.03.74 г. центр Кайтанакского с/с перенесен из с.Кайтанак в с.Огневку и Кайтанакский с/с вновь переименован в Огневский. В 1977 году в состав Огневского с/с входили населенные пункты: Огневка, Березовка, Кайтанак, Мараловодка, пос.Сахсабай.

14 октября 1993 года Постановлением Верховного Совета Республики Алтай функции с/с переданы местной администрации. В 1995 году в соответствии с Указом Президента России исполнительные органы окончательно реорганизованы в сельские администрации. 13 января 2005 года «Огневская сельская администрация» наделена статусом сельского поселения. В состав вошли населенные пункты: сел Огневка, Кайтанак, поселков Березовка, Мараловодка, Сахсабай.

**Сахсабайский сельский совет** с центром в с.Сахсабай значился в списках Уймонской волости в 1922 году, точная дата образования не установлена. В 1935 году в составе с/с находились населенные пункты: Сахсабай и Луковая сопка. Указом Президиума Верховного Совета РСФСР от 17.06.54 г. утверждено объединение Усть-Коксинского и Сахсабайского сельсоветов в один Усть-Коксинский сельсовет с центром в с.Усть-Кокса.

**Сугашинский сельский совет** с центром в с.Сугаш образован 04.08.20 года в составе Абайской волости Горно-Алтайского уезда, Алтайской губернии. С 04.05.1923 года - в составе Усть-Канской волости (с 1924 г. – аймака) Ойротской автономной области (с 07.01.1948 г. Горно-Алтайской автономной области).

Решение АКИК № 251 от 15.04.58 г. утвердило передачу Сугашинского с/с из Усть-Канского аймака в Усть-Коксинский. В состав Сугашского с/с входили села Сугаш и Соузар. Решением Алтайского крайисполкома № 653 от 05.08.59 г. подтверждено объединение Абайского, Сугашинского и Красноярского с/с в один Абайский с/с с центром в с.Абай.

**Талдинский сельский совет** с центром в с.Талда образован 13 ноября 1968 года в составе Горно-Алтайской автономной области при разукрупнении Абайского с/с. В состав Талдинского с/с вошли населенные пункты Талда, Сугаш, Карагай, Улужай, Соузар (решение Алтайского крайисполкома № 386 от 13.11.68 г.). На основании решения облисполкома № 379 от 14.12.72 г. поселки Соузар и Улужай из Талдинского с/с переданы в состав Амурского с/с, в 1979 году эти поселки вновь преданы Талдинскому с/с (решение облисполкома № 277 от 20.08.79 г.). В 1987 году из состава Талдинского с/с выделен Карагайский с/с с центром в с.Карагай: в составе Талдинского с/с остались населенные пункты: Талда, Сугаш, Соузар.

14 октября 1993 года Постановлением Верховного Совета Республики Алтай функции с/с переданы местной администрации. В 1995 году в соответствии с Указом Президента России исполнительные органы окончательно реорганизо-

ваны в сельские администрации. 13 января 2005 года «Талдинская сельская администрация» наделена статусом сельского поселения. В состав вошли населенные пункты: села Соузар, Сугаш, Талда.

**Теректинский сельский совет** с центром в с.Теректа, образован 04.08.20 года в составе Уймонской волости Горно-Алтайского уезда, Алтайской губернии. С 1 июня 1922 года - в составе Уймонской волости (с 1924 г. – аймака) с 10 апреля 1933 г. – Усть-Коксинского аймака Ойротской автономной области (с 07.01.1948 г. Горно-Алтайской автономной области).

В 1935 году с/с состоял из одного населенного пункта – с.Теректа. Указом Президиума Верховного Совета РСФСР от 17.06.54 г. утверждено объединение Теректинского и Горбуновского с/с в один Горбуновский с/с с центром в с.Горбуново.

**Тюгюрюкский сельский совет** с центром в с.Тюгюрюк, образован 04.08.20 года в составе Уймонской волости Горно-Алтайского уезда, Алтайской губернии. С 1 июня 1922 года - в составе Уймонской волости (с 1924 г. – аймака) с 10 апреля 1933 г. – Усть-Коксинского аймака Ойротской автономной области (с 07.01.1948 г. Горно-Алтайской автономной области).

В 1935 году на территории с/с находились населенные пункты: Тюгюрюк, Тюгюрюкская ферма, Синий Яр. Указом Президиума Верховного Совета РСФСР от 17.06.54 г. утверждено объединение Красноярского и Тюгюрюкского с/с в Красноярский с/с.

**Тюнгурский сельский совет** с центром в с.Тюнгур, образован 04.08.20 года в составе Катандинской волости Горно-Алтайского уезда, Алтайской губернии. С 04.05.1923 года - в составе Уймонской волости (с 1924 г. – аймака), с 10 апреля 1933 г. – Усть-Коксинского аймака Ойротской автономной области (с 07.01.1948 г. Горно-Алтайской автономной области).

В 1935 году в состав с/с входили населенные пункты: Тюнгур, Ак-Кем, Кучерла; на 01.01.58 г. – Тюнгур, Верх-Тюнгур, Кучерла. Решением АКИК № 653 от 05.08.59 г. утверждено объединение Катандинского и Тюнгурского с/с в Катандинский с/с.

**Усть-Коксинский сельский совет** с центром в с.Усть-Кокса, образован 04.08.20 года в составе Уймонской волости Горно-Алтайского уезда, Алтайской губернии. С 1 июня 1922 года - в составе Уймонской волости (с 1924 г. – аймака) с 10 апреля 1933 г. – Усть-Коксинского аймака Ойротской автономной области (с 07.01.1948 г. Горно-Алтайской автономной области).

В 1935 году в состав с/с входили населенные пункты: Усть-Кокса, Власово, Баштала. Указом Президиума Верховного Совета РСФСР от 17.06.54 г. утверждено объединение Усть-Коксинского и Сахсабайского с/с в Усть-Коксинский с/с с центром в с. Усть-Кокса. На 01.01.58 г. на территории сельсовета находились следующие населенные пункты: Усть-Кокса, Баштала, Луково, Власьево, Сахсабай, Свинарник на р.Тюгюрюк, Центральная усадьба совхоза «Коксинский». На основании решения АКИК № 653 от 05.08.59 г. пос. Сахсабай, Луково,

Черная речка переданы из Усть-Коксинского с/с в Кайтанакский; пос. Тюгурюк, Синий Яр и Красноярского кирпичного завода из Абайского с/с переданы в состав Усть-Коксинского с/с. В 1977 году в Усть-Коксинский с/с входили населенные пункты: с. Красноярка, с. Кастахта, с. Курунда, с. Баштала, с. Тюгурюк, с. Власьево, с. Синий Яр, с. Усть-Кокса.

14 октября 1993 года Постановлением Верховного Совета Республики Алтай функции с/с переданы местной администрации. В 1995 году в соответствии с Указом Президента России исполнительные органы окончательно реорганизованы в сельские администрации. 13 января 2005 года «Усть-Коксинская сельская администрация» наделена статусом сельского поселения. В состав вошли населенные пункты: села Баштала, Власьево, Кастахта, Синий Яр, Усть-Кокса, поселков Красноярка, Курунда, Тюгурюк.

**Чендекский сельский совет** с центром в с. Чендек, образован 14 февраля 1973 года в составе Усть-Коксинского района Горно-Алтайской автономной области. Решением АКИК № 79 - переименован из Нижнеуймонского с/с. Населенные пункты: Мульта, Замульта, Маральник из состава Чендекского с/с переданы в Верх-Уймонский с/с. Решением облисполкома № 277 от 20.08.79 г. пос. Маральник Верх-Уймонского с/с и с. Теректа Горбуновского с/с переданы Чендекскому с/с.

14 октября 1993 года Постановлением Верховного Совета Республики Алтай функции с/с переданы местной администрации. В 1995 году в соответствии с Указом Президента России исполнительные органы окончательно реорганизованы в сельские администрации. 13 января 2005 года «Чендекская сельская администрация» наделена статусом сельского поселения. В состав вошли населенные пункты: села Ак-Коба, Нижний Уймон, Чендек, поселки Маральник – 2, Маргала, Полеводка.

**Населенные пункты, которые исключены и сняты с учета, как несуществующие**

№	Населенный пункт	Наименование сельского совета	Когда сняты. Основание
1.	пос. Луково		Решение АКИК № 23/1 от 29.01.71 г.
2.	Айбан		Решение АКИК № 23/1 от 29.01.71 г.
3.	Подседло		Решение АКИК № 23/1 от 29.01.71 г.
4.	Зерновое	Горбуновского с/с	Решение АКИК №381\2 от 11.11 83 г.
5.	Кураган	Катандинского с/с	Решение АКИК №381\2 от 11.11 83 г.



## КОШ-АГАЧСКИЙ РАЙОН



**Кош-Агачский район**, первоначально как волость входил в состав образованного 30 декабря 1918 года Каракорумского уезда Алтайской губернии. Постановлением губревкома от 13 апреля 1920 года (Сибирского революционного комитета от 04.08.1920 года) образован Горно-Алтайский уезд, центром которого стало с. Шебалино. В состав образованного Горно-Алтайского уезда вошла и Кош-Агачская волость, укрупненная за счет присоединения к ней Киргизской волости бывшего Каракорумского уезда. По переписи 1920 года в составе волости числились населенные пункты: Кош-Агач, Кызыл-Тын, Куяхтанар, Узун-Чаган.

Постановлением Всероссийского Центрального Исполнительного Комитета (ВЦИК) от 01.06.1922 г. – Кош-Агачская волость вошла в состав образованной Ойротской Автономной области. 4 мая 1923 года по новому административно-территориальному устройству Ойротской автономной области, образована вновь укрупненная Кош-Агачская волость с центром – с. Кош-Агач, в которую вошла часть Чибитской волости с населенными пунктами Чибит, Курай, Боротал.

На заседании Ойротского облисполкома от 16 сентября 1924 г. был решен вопрос об организации в области аймаков. Кош-Агачская волость была переименована в аймак. В состав Кош-Агачского аймака входили 4 сельсовета: Курайский, Киргизский, Кокоринский, Ялангашский.

Пост. ВЦИК от 25.05.1925 г. – Кош-Агачский аймак, Ойротской автономной области, вошел в состав образованного Сибирского края.

В 1925 г. в состав Кош-Агачского аймака входят: 1. Курайский с/с с населенными пунктами: Курай, Чибит. 2. Киргизский с/с с населенными пунктами: Тобелер, Байдын, Костал. 3. Кокоринский с/с с населенными пунктами: Кокоря, Кара-Тюргун. 4. Ялангашский с/с с населенными пунктами: Кош-Агач, Ялангаш, Чаган-Узун, Палкаш.

Постановлением ВЦИК от 30.07.30 г. – Кош-Агачский аймак, Ойротской автономной области вошел в состав Западно-Сибирского края. В составе Кош-Агачского аймакисполкома числились с/с: Ялангашский, Казакский, Кокоринский, Курайский, Чаган – Узунский, Чибитский.

По состоянию на 1 марта 1932 года в Кош-Агачский аймак входили с/с:

1. Чибитский – центр Чибит (нас.пунк. 4), 2. Казакский – центр ур.Актал (нас.пунк. 11), 3. Кош-Агачский – центр с.Кош-Агач (нас.пунк. 8), 4. Чаган-Узунский – центр Чаган-Узун (нас.пунк. 3), 5. Кокоринский – центр Кызыл-Шин (нас.пунк. 3), 6. Курайский – центр д.Курай (нас.пунк. 3), 7. Джазаторский (Язатырский) – центр ур.Язатыр (Джазатор) (нас.пунк. 3).

На 1 июля 1935 года в аймаке проживало 7035 человек, находилось 18 колхозов. В том числе по с/с: Джазаторский (центр ур.Джазатор) – 559, 3 колхоза; Курайский (центр с.Курай) – 565 ч., 1 колхоз; Казахский (центр с.Актал) – 2121, 4 колхоза; Кокоринский (центр с.Кызыл-Шин) – 758, 2 колхоза; Кош-Агачский (центр с.Кош-Агач) – 1567, 3 колхоза; Чаган-Узунский (центр с.Чаган – Узун) – 814, 2 колхоза; Чибитский (с.Чибит) – 651, 3 колхоза.

Постановлением Президиума Всероссийского Центрального Исполнительного Комитета от 20 июля 1936 года «Об административно-территориальном составе Западно-Сибирского края» в состав, которого входила Ойротская автономная область, Кош-Агачский аймак числился в составе 7 с/с: Джазаторский, Казахский, Кош-Агачский, Курайский, Чаган-Узунский, Кокоринский, Чибитский.

На 1 июля 1945 года Кош-Агачский аймак включал следующие с/с: Джазатарский, Казахский, Кокоринский, Кош-Агачский, Курайский, Чаган-Узунский, Чибитский.

Указом Президиума Верховного Совета РСФСР от 17 июня 1954 года № 744/53 «Об объединении сельских советов Алтайского края» был упразднен Кокоринский с/с. Однако, вскоре вновь восстановлен.

В 1957 году в состав Кош-Агачского аймака входили: Кош-Агачский с/с (Кош-Агач, Теленгит – Сортогой, колхозы «Мухор-Тархата, Ортолык»); Казахский с/с (Тобелер, Актал, Казахское, Ташанта, Чаган-Бургазы, Корлай, Чибета); Чаган – Узунский с/с (Кызыл-Мааны, Чаган-узун, Дяны Дел); Курайский с/с (Курай, колхоз им.Кирова, Кызыл-Таш); Чибитский с/с (Чибит, Мёны, Бельгибаш, колхоз им.Жданова); Кокоринский с/с (Кокоря); Джазаторский с/с (Беяши, Аргут, Укок).

30.07.1957 г. из состава Чибитского сельсовета выделен новый – Акташский поселковый совет с населенными пунктами Акташ и Мёны.

1 февраля 1963 года прошла всесоюзная реформа административного деления. Вместо аймаков были образованы сельские районы. 12 марта 1963 года Кош-Агачский аймак был переименован в район.

На 01.01.1968 г. в Кош-Агачский район входили с/с: Джазаторский, Казахский, Кокоринский, Кош-Агачский, Курайский, Чаган-Узунский, Чибитский и Акташский поселковый Совет. 12 августа 1968 года Решением АКИК № 266 Чибитский с/с и Акташский п/с были переданы из подчинения Кош-Агачского района в Улаганский район.

На 01.01.1985 г. в составе Кош-Агачского района Горно-Алтайской автономной области находились: Кокоринский с/с: с. Кокоря, Казахский с/с: с. Актал, Тобелерский с/с: с. Тобелер, с. Ташанта, Кош-Агачский с/с: с. Кош-Агач, с. Теленгит-Сортогой, Мухор-Тархатинский с/с: с. Мухор-Тархата, с. Ортолык, Бельтирский с/с: с. Бельтир, Чаган-Узунский с/с: с. Чаган-Узун, Курайский с/с: с. Курай, с. Кызыл-Таш (Кызылташ), Джазаторский с/с: с. Беляши.

13 января 2005 года Муниципальное образование «Кош-Агачский район» наделен статусом муниципального района законом Республики Алтай №10-РЗ «Об образовании муниципальных образований, наделении соответствующим статусом и установлении их границ». Административным центром стало с. Кош-Агач. В состав вошли:

1) Бельтирское с/п в составе сел Бельтир, Новый Бельтир, административный центр - село Новый Бельтир, 2) Джазаторское с/поселение в составе сел Аркыт, Беляши, административный центр - село Беляши, 3) Казахское с/п, в составе сел Актал, Жана-Аул, административный центр - село Жана-Аул, 4) Кокоринское с/п, административный центр - село Кокоря, 5) Курайское с/п, в составе сел Курай, Кызыл-Таш, административный центр - село Курай, 6) Мухор-Тархатинское с/п, административный центр - село Мухор-Тархата, 7) Ортолыкское с/п, административный центр - село Ортолык, 8) Ташантинское с/п, административный центр - село Ташанта, 9) Тобелерское с/п, административный центр - село Тобелер, 10) Теленгит-Сортогойское с/п, административный центр - село Теленгит-Сортогой, 11) Чаган-Узунское с/п, административный центр - село Чаган-Узун.

**Киргизская волость** входила в состав Каракорумского уезда Постановлением земельного отдела МВД Временного Российского Правительства от 18 января 1919 года. 22 мая 1920 года волость ликвидирована, ее территория вошла в состав укрупненной Кош-Агачской волости Горно-Алтайского уезда (протокола № 1 Кош-Агачского общего собрания и представителей от Киргизского и Теленгитского населения). 16 июня 1920 года это решение утвердил Горно-Алтайский уревком.

**Чибит-Кынгырарская волость** входила в состав Каракорумского уезда. Ликвидирована в 1920 г.

**Чибитская волость** входила в состав Горно-Алтайского уезда. Центр – с. Чибит. Образована решением Горно-Алтайского уревкома от 16.06.1920 г. По

переписи 1920 года в составе волости числились населенные пункты: Курай, Тедро, ур. Сырнак, ур. Сарголчик, Садакилар, ур. Мен, Ашиякта, ур. Боротал, Чибит. 4 мая 1923 года волость ликвидирована, территория с населенными пунктами Чибит, Курай и Боротал вошла в состав укрупненной Кош-Агачской волости.

**Кош-Агачский сельский совет** образован в составе Кош-Агачской волости Постановлением Сибревкома от 04.08.1920 г. с центром – с.Кош-Агач. В 1924 году сельсовет упраздняется, село Кош-Агач вошло в состав Ялангашского с/с. Стоит отметить, что в документах за 20-е годы упоминается Кош-Агачский с/с, однако, в письме Кош-Агачского аймачного исполнительного комитета Ойротской автономной области прокурору областного суда от 21.04.1925 г., сообщается, что Кош-Агачского с/с не существует, т.к. село Кош-Агач входит в состав Ялангашского с/с.

Время повторного образования с/с противоречиво. В 1930 году в Кош-Агачский с/с входили: с. Кош-Агач, ур. Тархаты, Мухор-Тонк, Кок-Озек, Ялангаш, Ортолык, Палкаш, Урту-Терек, Тутугем, Сук-Мынды, Куяктанар. По состоянию на 1 марта 1932 года в составе с/с числилось 8 населенных пунктов. В 1957 г. в Кош-Агачский с/с входили села: Кош-Агач, Теленгит-Сортогой, Тархата, Ортолык.

В 1968 году по полному списку населенных пунктов в состав Кош-Агачского с/с входили: с. Кош-Агач, с. Мухор-Тархата, ур. Байогом, ур. Кок-Озек, ур. Ташанта, с. Ортолык, ур. Бугузун, ур. Сары-Кобо, ур. Отышок, с. Теленгит-Сортогой, ур. Чаган-Баргузы, ур. Тункелю, ур. Верх-Балахан, ур. Кара-Козу.

На 01.01.1972 г. в Кош-Агачский с/с числились: с. Кош-Агач, с. Мухор-Тархата, ур. Урмухор, ур. Кок, ур. Себистай, ур. Кызыл-Чолмон, ур. Себисрей, ур. Ирбисту, с. Тол-Сартогой (Теленгит-Сортогой), ур. Тепкелку, ур. Кокоря.

По состоянию на 01.01.1987 г. в составе с/с числились с.Кош-Агач и с. Теленгит-Сортогой.

14 октября 1993 года Постановлением Верховного Совета Республики Алтай функции с/с переданы местной администрации. В 1995 году в соответствии с Указом Президента РФ исполнительные органы окончательно реорганизованы в сельские администрации. 13 января 2005 года «Кош-Агачская сельская администрация» наделена статусом сельского поселения, в составе административного центра с.Кош-Агач.

**Курайский сельский совет** образован в составе Чибитской волости Постановлением Сибревкома от 04.08.1920 г. с центром – с.Курай. 4 мая 1923 года по новому административно-территориальному делению Ойротской автономной области вошел в состав укрупненной Кош-Агачской волости с населенными пунктами Курай и Чибит. Постановлением Сибревкома от 19.10.1923 г. в составе Кош-Агачского аймака. В 1926 году в состав с/с входили: ур. Курай, ур.

Тафила, ур. Ургуты, ур. Усть-Сагонолу, ур. Ахтуру, ур. Джелгету, ур. Усть-Курай, ур. Тутугем, ур. Перелу-Ярык, ур. Чибит, ур. Бельгибаш, ур. Улару, ур. Бельгачак, Бака, ур. Чибитаца, ур. Боротал.

В 1930-1931 гг. по материалам выборов, в состав с/с входили: п. Курай, ур. Оргутын, Улив-Тодыгу, Уэ-Неду, Тото, Верх Тотыла.

В 1967 году в составе с/с числились: с. Курай, п. Курайка. По полному перечню населенных пунктов на 01.01.1968 г. в состав сельсовета входили: с. Курай, п. Курайка, ур. Ташанта, ур. Чечке, ур. Актура. В 1972 году с. Курай, с. Курай ГРЭ, ур. Оргытыт, ур. Тадылу, ур. Актура. На 1987 год в составе с/с числились села Курай и Кызыл-Таш.

14 октября 1993 года Постановлением Верховного Совета Республики Алтай функции с/с переданы местной администрации. В 1995 году в соответствии с Указом Президента РФ исполнительные органы окончательно реорганизованы в сельские администрации. 13 января 2005 года «Курайская сельская администрация» наделена статусом сельского поселения, в составе сел Курай и Кызыл-Таш.

**Киргизский сельский совет** образован в составе Кош-Агачской волости Постановлением Сибревкома от 04.08.1920 г. В 1925 году в состав с/с входили населенные пункты: Тобелер, Байдын, Костал. 27 августа 1926 г. Киргизский с/с Кош-Агачского аймака переименован в **Казакский (Казахский с/с, центр-с. Актал)** (Протокол № 23/230 Заседания Президиума Ойратского облисполкома Советов Рабоче-крестьянских и Красноармейских депутатов). В 1926 году в состав Казакского (Казахского) с/с входили: ур. Тобелер, ур. Коротал, ур. Чаган-Бургазы, ур. Джазатор, ур. Байзын, ур. Уландрык, ур. Ак-Арал, ур. Чебеты, ур. Каратас, ур. Корней, ур. Кара-Су, ур. Ак-Тал, ур. Кызылшин; ур. Чок-Карагай, ур. Сар-Тугай.

По материалам выборов в 1930-1931 гг. в составе сельсовета числились: ур. Актал, Ак-Арал, Тебелер, Байзын, Чок-Карогой, Сортогой, Каракол Кокоря, Уландрык, Чибиты, Чаган-Бузун, Корляй, Кара-Су, Язатор (Джазатер).

В 1957 году в состав с/с входили: Тобелер, Актал, Казахское, Ташанта, Чаган-Бургазы, Корлай, Чибета. По состоянию на 01.01.1968 г. в составе Казахского с/с числились: с. Актал, ур. Уландрык, с. Тебелер, ур. Чаган-Бургазы, ур. Шибеты, п. Ташанта. На 01.01.1983 г. в состав Казахского сельсовета входили: с. Актал, Ташанта, Тебелер.

14 октября 1993 года Постановлением Верховного Совета Республики Алтай функции с/с переданы местной администрации. В 1995 году в соответствии с Указом Президента РФ исполнительные органы окончательно реорганизованы в сельские администрации. 13 января 2005 года «Казахская сельская администрация» наделена статусом сельского поселения, в составе административного центра с. Жана-Аул и с. Актал.

**Кокоринский сельский совет** образован в составе Кош-Агачской волости Постановлением Сибревкома от 04.08.1920 г. центр-с.Кокоря. В 1925 году в состав сельсовета входили: с. Кокоря, Кара-Тургун. В 1926 году: с. Кокоря, ур. Бугузун, ур. Юстыд, ур. Тапчикулак, ур. Кызыл-Шин, ур. Коштал. По материалам выборов 30-31 гг. в с/с числились: с. Кокоря, ур. Кызыл-Шин, ур. Саилю-Леш, ур. Бара-Бурузы.

По состоянию на 01.01.1968 г. в административном подчинение с/с находились: с. Кокоря, ур. Кара-Тургун, ур. Сары-Кобо, ур. Ташанта, ур. Кожулу, ур. Узун-Тотугем, ур. Сайлюгем, ур. Кош-Тал. На 01.01.1972 года: с. Кокоря; стоянки: Бухо-Бажи, Ортен, Кожелу, Согонолу, Адакы, Кок-Тен, Сайлюгем, Туура-Ту, Койлу-Кобы, Анай-Чат, Сас, Кам-Тытыгем, Куркак-Тытыгем, Узун-Тал, Кун-Тайбес, Табай-Тажи, Болчок-Таш, Туту-Ярлык, Караган-Айлу, Тоо-Майны, Кызыл-Болчок, Бошту, Шараш, Кош-Тал, Кара-Торгин, Ташанта, Узун-Кобы, Балтырганду, Согонлу, Кабырга, Сары-Кобы, Серлу.

14 октября 1993 года Постановлением Верховного Совета Республики Алтай функции с/с переданы местной администрации. В 1995 году в соответствии с Указом Президента РФ исполнительные органы окончательно реорганизованы в сельские администрации. 13 января 2005 года «Кокоринская сельская администрация» наделена статусом сельского поселения, административный центр - с.Кокоря.

**Ялангашский сельский совет** время образование не установлено. В 1923 году входил в список с/с Кош-Агачского аймака. В 1925 году в составе с/с числились: ур. Ялангаш, с. Кош-Агач, ур. Чаган-Узун, ур. Балкаш. В 1926 году: с. Кош-Агач, ур. Ялангаш, ур. Ортолык, ур. Палкаш, ур. Тархата.

В период с 1928-1930 гг. Ялангашский с/с упраздняется, его территория вошла в состав вновь образованного Кош-Агачского сельсовета.

**Чаган-Узунский сельский совет** образован в ноябре 1925 года за счет части территории Ялангашского с/с. В 1926 году в составе с/с числились: ур. Адыр-Торгун, ур. Ак-Кёл, ур. Чаган, ур. Кара-Кем.

По материалам выборов 1930-1931 гг. в состав с/с входили: ур. Ортолык, ур. Тондык, ур. Ялангаш, ур. Кара-Кем, Чаган-Белтер, Кара-ек. В 1968 году в составе с/с числились: с. Чаган-Узун, с. Бельтир, ур. Ялангаш, ур. Чаган-Баргузы, Аю-Кол, Кара-Ойык, ур. Чалтура, ур. Талтура, ур. Ташанта. По состоянию на 1978 год в составе с/с находились с. Чаган-Узун и с. Бельтир.

14 октября 1993 года Постановлением Верховного Совета Республики Алтай функции с/с переданы местной администрации. В 1995 году в соответствии с Указом Президента РФ исполнительные органы окончательно реорганизованы в сельские администрации. 13 января 2005 года «Чаган-Узунская сельская администрация» наделена статусом сельского поселения, административный центр – с. Чаган-Узун.

**Джазаторский сельский совет(Язатырский)** образован в 1932 году за счет части территории Казакского с/с. Центр – ур.Джасатер (Язатыр). В 1957

годы в составе с/с входили: с. Беяши, ур. Аргут, ур. Укок. В 1968 году: с. Беяши, ур. Укок, ур. Арганжа, ур. Аргут.

14 октября 1993 года Постановлением Верховного Совета Республики Алтай функции с/с переданы местной администрации. В 1995 году в соответствии с Указом Президента РФ исполнительные органы окончательно реорганизованы в сельские администрации. 15 июня 2000 в составе с/с образовано с.Аргут. 13 января 2005 года «Джазаторская сельская администрация» наделена статусом сельского поселения, в составе с. Аркыт и с. Беяши, административный центр - с. Беяши.

**Мухор-Тархатинский сельский совет** образован Решением АКИК № 8 от 13 января 1976 года путем выделения из состава Кош-Агачского с/с. Центр – с. Мухор-Тархата. В состав сельсовета входят Села – Мухор-Тархата и Ортолык.

14 октября 1993 года Постановлением Верховного Совета Республики Алтай функции с/с переданы местной администрации. В 1995 году в соответствии с Указом Президента РФ исполнительные органы окончательно реорганизованы в сельские администрации. 13 января 2005 года «Мухор-Тархатинская сельская администрация» наделена статусом сельского поселения, административный центр - с. Мухор-Тархата.

**Бельтирский сельский совет** образован за счет выделения из состава Чаган-Узунского с/с. Решением АКИК № 201 от 31.05.1979 г. Административный центр – с. Бельтир.

14 октября 1993 года Постановлением Верховного Совета Республики Алтай функции с/с переданы местной администрации. В 1995 году в соответствии с Указом Президента РФ исполнительные органы окончательно реорганизованы в сельские администрации. 13 января 2005 года «Бельтирская сельская администрация» наделена статусом сельского поселения, административный центр - с.Бельтир. 27 июля 2005 года в составе с/с образовалось с. Новый Бельтир.

**Тобелерский сельский совет** образован Решением АКИК № 191 от 03.07.1984 г. за счет части территории Казахского с/с в составе населенных пунктов с. Тобелер и п.Ташанта.

14 октября 1993 года Постановлением Верховного Совета Республики Алтай функции с/с переданы местной администрации. В 1995 году в соответствии с Указом Президента РФ исполнительные органы окончательно реорганизованы в сельские администрации. 13 января 2005 года «Тобелерская сельская администрация» наделена статусом сельского поселения, административный центр - с. Тобелер.

**Ташантинский сельский совет** утвержден Законом Республики Алтай № 21-40 от 26 апреля 2001 г. «О Реестре административно-территориальных единиц Республика Алтай». центр – с. Ташанта.

Законом Республики Алтай от 13.01.2005 №10-РЗ «Об образовании муниципальных образований, наделении соответствующим статусом и установлении

их границ», «Ташантинская сельская администрация» наделена статусом сельского поселения, административный центр - с.Ташанта.

**Ортолыкский сельский совет** образован за счет части территории Мухор-Тархатинского сельсовета Решением Горно-Алтайского облисполкома № 129 от 18.04.1989 г. центр - с. Ортолык.

14 октября 1993 года Постановлением Верховного Совета Республики Алтай функции с/с переданы местной администрации. В 1995 году в соответствии с Указом Президента РФ исполнительные органы окончательно реорганизованы в сельские администрации. 13 января 2005 года «Ортолыкская сельская администрация» наделена статусом сельского поселения, административный центр - с.Ортолык.

**Теленгит-Сортогойский сельский совет** образован Постановлением Президиума Совета народных депутатов Горно-Алтайской автономной области № 2 от 04.01.1991 г. за счет части территории Кош-Агачского сельсовета.

14 октября 1993 года Постановлением Верховного Совета Республики Алтай функции с/с переданы местной администрации. В 1995 году в соответствии с Указом Президента РФ исполнительные органы окончательно реорганизованы в сельские администрации. 13 января 2005 года «Теленгит-Сортогойская сельская администрация» наделена статусом сельского поселения, административный центр - с.Теленгит-Сортогой.



## УЛАГАНСКИЙ РАЙОН



**Улаганский район**, первоначально как волость входил в состав образованного 30 декабря 1918 года Каракорумского уезда Алтайской губернии. Постановлением губревкома от 13 апреля 1920 года (Сибирского революционного комитета от 04.08.1920 года) образован Горно-Алтайский уезд, центром которого стало с. Шебалино. В состав образованного Горно-Алтайского уезда вошла и Улаганская волость. По переписи 1920 года в составе волости числились населенные пункты: ур. Арагал, ур. Аккурум, ур. Аспарта, Атдуркол, Аккорумское общ., ур. Башкаус, ур. Балыктуюн, ур. В. Карасу, ур. Елалу, д. Карасу, ур. Кудюрлу, ур. Куртуголь, ур. Кубадру, ур. Кара-Озок, ур. Кандейколь, ур. Каракудюр, ур. Катюярык, Курокобы, Каа Кудюр, Кумгалыр, Мандалу, ур. Оруктугой, Онуж, ур. Паспарта, Саратан, ур. Сансару, ур. Туралу, Тужаар, ур. Талду, ур. Тайбымы, ур. Тура Чибя, Тоодин, Улаган, ур. Усть-Улаган, ур. Чибяля, ур. Чодра, ур. Эдугем, Язуминское общ.

Постановлением Всероссийского Центрального Исполнительного Комитета (ВЦИК) от 01.06.1922 г. – Улаганская волость вошла в состав образованной Ойротской Автономной области. 4 мая 1923 года по новому административно-территориальному делению Ойротской автономной области, образована укрупненная Улаганская волость, в которую вошла бывшая Чолушманская волость Ойротской Автономной области.

В 1923 году в состав волости входили с/с: Улаганский (центр – Улаган), Чолушманский (центр – Чолушман), Катю-Ярыкский (центр – ур. Тайбулга), Паспартинский (центр – ур. Кара-Кудюр).

16 сентября 1924 г. Улаганская волость была переименована в аймак.

Пост. ВЦИК от 25.05.1925 г. – Улаганский аймак, Ойротской автономной области, вошел в состав образованного Сибирского края.

6 июня 1925 года Улаганский аймакисполком постановил:

- 1) Перенести администрацию Кату-Ярыкского с/с в село Чедру;
- 2) Переименовать Кату-Ярыкский с/с в Чедринский. Чедринский с/с остается из населенных пунктов, входящих в Кату-Ярыкский с/с за исключением дер.Ак-Курум и ур.Коо, которые присоединены к Челушманскому с/с, и с присоединением урочищ Язула и Улаган из состава Улаганского с/с.

Однако, вскоре Постановлением облисполкома от 29.06.1925 г. № 1930/1 было проведено разукрупнение сельсоветов. На 1 января 1926 г. в составе Улаганского аймака числились Улаганский и Челушманский с/с.

На заседании членов Улаганского аймакисполкома от 01.10.1926 г. слушали «о разукрупнении Улаганского сельсовета». Постановили: выделить новый Чодринский с/с с селениями: Чодра, Язула, Тайбулга, Ядужек, Кая-Бажи, Туралу, Кара-Су, Кулузун, Кату-Ярык.

На заседании Улаганского аймакисполкома, протокол № 18/29 от 29.10.1927 г. было принято решение временно перенести центр Улаганского аймака в село Усть –Улаган.

В 1928 году в составе Улаганского аймака образовался новый Балыктуюльский с/с. 27.12.1928 г. из Улаганского с/с в Балыктуюльский выделяются следующие урочища: Онуш, Паспарты, Суу-Айагы, Балукту-Ул, Курту-Кёл, Кату-Ярык, Арук-гой, Кудюрлу

В 1928-1929 гг. в состав аймака входили с/с: Улаганский, Чодринский, Челушманский и Балыктуюльский.

По состоянию на 1 марта 1932 г. в Улаганском аймаке числились: 1) Балыктуюльский с/с – центр ур.Балыктуюль – населенных пунктов - 9, 2) Улаганский – центр ур.Улаган – населенных пунктов - 10, 3) Чодринский – центр ур.Чодра – населенных пунктов - 4, 4) Челушманский (Кумуртинский) – центр с.Кумуртук – населенных пунктов - 8.

Решением Горно-Алтайского облисполкома № 132 от 06.04.1960 г. административный центр Чодринского с/с из с. Язула был перенесен в с.Саратан.

12 мая 1960 года Решением АКИК № 452 административный центр Чодринского сельсовета был перенесен из села Язула в село Саратан Улаганского сельсовета. Село Саратан было перечислено из состава Улаганского сельсовета в состав образованного Саратанского с/с.

1 февраля 1963 года прошла всесоюзная реформа административного деления. Вместо аймаков были образованы сельские районы. 12 марта 1963 года Улаганский аймак был переименован в район.

На 01.01.1964 г. в составе Улаганского района находились: Балыктуюльский с/с (цент – с. Балыктуюль), Саратанский с/с (центр – с. Саратан), Улаганский с/с (центр – с. Улаган), Чолышманский (Челушманский) с/с (центр – с. Балыкча).

12 августа 1968 года Решением АКИК № 266 Чибитский с/с и Акташский п/с были переданы из подчинения Кош-Агачского района в Улаганский район.

Указом Президиума Верховного Совета РСФСР от 20 сентября 1968 г. районный центр Улаганского района был перенесен из с. Усть-Улаган в рабочий поселок Акташ.

По состоянию на 01.12.1978 г. в составе Улаганского района числились: Улаганский с/с, Саратанский с/с, Балыктуюльский с/с, Челушманский с/с, Чибитский с/с, Акташский п/с.

Во исполнение Указа Президиума Верховного Совета РСФСР от 20 мая 1981 года бюро ОК КПСС и облисполком приняли постановление «О переносе районного центра Улаганского района из рабочего поселка Акташ в с. Усть-Улаган» в котором были разработаны конкретные мероприятия по переносу районного центра.

Решением Горно-Алтайского облисполкома № 128 от 18.04.1989 г. за счет части Улаганского с/с образован Чибилинский с/с с центром в с. Чибиля.

13 января 2005 года Муниципальное образование «Улаганский район» наделен статусом муниципального района законом Республики Алтай №10-РЗ «Об образовании муниципальных образований, наделении соответствующим статусом и установлении их границ». Административным центром стало с. Улаган. В состав вошли:

1. Акташское с/п, административный центр - село Акташ; 2. Балыктуюльское с/п: в составе сел Балыктуюль, Паспарта, административный центр - село Балыктуюль; 3. Саратанское с/п: в составе сел Саратан, Язула, административный центр - село Саратан; 4. Улаганское с/п: административный центр - село Улаган; 5. Челушманское с/п: в составе сел Балыкча, Беле, Коо, Кок-Паш, административный центр - село Балыкча; 6. Чибилинское с/п: в составе сел Кара-Кудюр, Чибиля, административный центр - село Чибиля; 7. Чибитское с/п, административный центр - село Чибит.

**Челушманская волость (Чулышманская, Чолушманская)** входила в состав Каракорумского уезда Постановлением земельного отдела МВД Временного Российского Правительства от 18 января 1919 года. С образованием 13.04.1920 г. Горно-Алтайского уезда вошла в его состав.

По материалам переписи 1920 г. в составе волости числились населенные пункты: ур. Ачелмак (Ачелман), ур. Беля, ур. Кедурга, ур. Кумуртук, ур. Тюнерак, ур. Елушта, Приют, Коммуна «Свободный труд», Монастырская община.

1 июня 1922 г. была образована Ойротская автономная область в состав, которой вошли 24 волости, в т.ч. и Челушманская. 4 мая 1923 года по новому административно-территориальному устройству Ойротской автономной области Челушманская волость была ликвидирована. Ее территория вошла в состав укрупненной Улаганской волости.

**Улаганский сельский совет** образован в составе Улаганской волости Постановлением Сибревкома от 04.08.1920 г. центр – Улаган.

10.11.1924 г. Улаганский с/с укрупняется за счет ликвидации Паспартинского с/с. Осенью 1925 г. по материалам выборов сельисполнителей в состав Улаганского с/с входили: ур. Паспарта, ур. Кара-Кудюр, ур. Онуш, ур. Кумалыр, ур. Мандилу, ур. Сапсару, ур. Чибиля, ур. Турасу, ур. Арагол, ур. Карасу, ур. М-Улаган, ур. Б-Улаган, ур. Башкауc, ур. Кортугаль, ур. Кудюрлю, ур. Ороктой, ур. Балыктуюль, ур. Пакпалык, Язула, ур. Кату-Ярык, Чодро, ур. Табулга. 1 октября 1926 г. Улаганский с/с был разукрупнен, из части его территории был образован Чодринский с/с.

27.12.1928 г. из Улаганского с/с в Балыктуюльский выделяются следующие урочища: Онуш, Паспарты, Суу-Айагы, Балукту-Ул, Курту-Кёл, Кату-Ярык, Арук-той, Кудюрлу. В 1928-1929 гг. в составе Улаганского сельсовета числились: Арагол, Усть-Улаган, Чибилу, Кара-Кудюр, Мандилу, Саратан, В.Башкауc, Атургол, Сат-Сару, Кумалыр, Туралу, Кара-су, Юлду, Ат-Бажы

На 01.01.1968 года в состав Улаганского с/с входили: п. Кара-Кудюр, с. Улаган, с. Чибиля, ур. Мандилу, ур. Верх-Чибиля, ур. Жрамалу, ур. Туралу, ур. Арагол, ур. Буланду, Кумалыр, Сапсару. Центр с/с – с. Улаган.

По перечню населенных пунктов Улаганского района на 01.01.1972 г. в составе Улаганского с/с находились: с. Улаган, с. Кара-Кудюр, с. Чибиля, стоянки: Чичке, Первомай, Кара-Озек 1, Сап-Сару 1, Сап-Сару 2, Ак-Паш, Кара-Суу, Пашту-Кудюр, Чету-Кобы, Планду, Кара-Суу, Сорул, Чаудар, Тьт-Аразы, Суу-Чигачы, Терек, ст.Кумалыр 1, ст.Кумалыр 2, Куд-Бай, Кара-Озёк 2, Мандилу, Тулку-Уйазы, Карана 1, Карана 2, Салдам, Чибиля 2, Чибиля 3, Крамалу 1, Нижний Арагол, Верхний Арагол, р.п. Акташ. Центр с/с – рабочий поселок Акташ.

20 мая 1981 года центром Улаганского с/с вновь становится с. Усть-Улаган. На 1 января 1987 г. в составе с/с находились: с. Улаган, с. Чибиля, п. Кара-Кудюр.

14 октября 1993 года Постановлением Верховного Совета Республики Алтай функции с/с переданы местной администрации. В 1995 году в соответствии с Указом Президента РФ исполнительные органы окончательно реорганизованы в сельские администрации. 13 января 2005 года «Улаганская сельская администрация» наделена статусом сельского поселения, административный центр - с.Улаган.

**Челушманский (Кумуртукский, Кумуртинский) сельский совет** образован в составе Улаганской волости Постановлением Сибревкома от 04.08.1920 г. Центр – ур. Кумуртук.

В 1925 году в состав с/с входили: ур. Кумуртук, ур. Улушта, ур. Кодурга, ур. Ачелман, ур. Беля, ур. Коо, ур. Каная, ур. Ак-Корум, ур. Чельча.

В 1928-1929 гг. в составе с/с числились: Ак-Корум, Коо, Улушта, Кумуртук, Кодурга, Уйадым (Узадын), Ачелман, Беля, Кашпак, Карым, Кырсай, Адышта, Чери, Чемош, Кёк-Баш, Кызыл-Тал, Иоон, Челчу, Тултай, Каная, Узун-Карагай.

На 01.01.1960 г. в состав с/с входили: Балыкча, Беля, Кайру, Коо, Челюш, Чире. Административный центр – с. Балыкча. На 1 января 1964 года: с. Балыкча, п.Беле, п.Кайру, п.Коо, п.Чолыш, п.Кок-Паш, п.Чире. На 1 января 1967 года: с. Балыкча, п. Беля, п. Кок-Паш, п. Челюшь, п. Черя.

По перечню населенных пунктов Улаганского района на 1 января 1972 года в составе Челушманского с/с числились: с. Балыкча, с. Коо, с. Беля, стоянки: Кандру, Булун-Юрт, Тулугулдай, Челча, Ак-Корум, Каная, Арыжан, Карыган-Кышту, Чергей, Арыш-Кыра, Узун-Карагай, Ортолык-Бажы, Кёжеге-Бажы, Кёжеге, Яйлю, Кунген-Юрт, Улушту, Эмеген-Кышту, Кан-Таш-Бажы, Аиры-Кая, Кок-Паш-ферма, Кок-Паш, Сары-Юл, Кара-Суу, Ала-Кайын, Кюдюр, Кодурге, Кызыл-Тал, Малча, Еоон, Кайру, Кичинек-Кызыл-Тал, Карым, Бёлёр, Кырсай, Адушта, Чиря. На 1 января 1987 года в Челушманский с/с входили: с. Балыкча, п. Кокбаш( Кок-Паш), п. Коо, п. Беля.

14 октября 1993 года Постановлением Верховного Совета Республики Алтай функции с/с переданы местной администрации. В 1995 году в соответствии с Указом Президента РФ исполнительные органы окончательно реорганизованы в сельские администрации. 13 января 2005 года «Челушманская сельская администрация» наделена статусом сельского поселения, в составе сел Балыкча, Беле, Коо, Кок-Паш, административный центр - с.Балыкча.

**Балыктуюльский сельский совет** образован в 1928 году за счет выделения из Улаганского сельсовета. Согласно Протоколу Президиума Улаганского аймакисполкома от 24.12.1928 г. в состав Балыктуюльского с/с вошли урочища: Онуш, Паспарты, Суу-Айагы, Балукту-Ул (Балыктуюль), Курту-Кёл, Катужырык, Арук-той, Кудюрлу. Центр – ур. Балыктуюль.

В 1928-1929 гг. в составе с/с находились: Балыктуюль, Ороктой, Тужаар, Кая-Бажи, Катужырык, Паспарта, Онуш, Су-Аягы, Бан-Балык, Кучарлу, Туралу, Кара-Суу, Кулузыли (Кулузыш), Мерген-Ярык, Межелин, Кур-Курел.

На 1 января 1960 г. в составе с/с находились: с. Балыктуюль, п. Паспарта, п. Тужар (Тужаар), п. Чодро. На 01.01.1968 г. населенные пункты: Балыктуюль, Катужырык, Туралу, Тужар, Тайбулка, Тудужек, Чодро, Паспарта, Суу-Айагы, Онуш.

По перечню населенных пунктов Улаганского района на 1 января 1972 года в составе Балыктуюльского с/с числились: с. Балыктуюль, с. Паспарта, с. Суу-Айагы, с. Онуш, с. Чодро; стоянки: Этужек, Тайбулка, Тоозын-Тужаар, Дьон-Тыт-Кара-Тыт, Кыргызак-Бакбалык, Верх-Балыктуюль, Кол-Быжы-Топомен, Туралу, Катужырык-Озон-Тоо, Чаранду-Кол, Тон-Бажы, Кара-Тобрак, Чын-Бажы, Сары-Кобы. На 1 января 1987 года в составе с/с находились: с. Балыктуюль, п. Паспарта.

14 октября 1993 года Постановлением Верховного Совета Республики Алтай функции с/с переданы местной администрации. В 1995 году в соответствии с Указом Президента РФ исполнительные органы окончательно реорганизованы

в сельские администрации. 13 января 2005 года «Балыктыюльская сельская администрация» наделена статусом сельского поселения, в составе сел Балыктыюль и Паспарта, административный центр - село Балыктыюль.

**Кату-Ярыкский (Чодринский, Саратанский) сельский совет** образован в составе Улаганской волости Постановлением Сибревкома от 04.08.1920 г. Центр – ур. Тайбулга. В 1925 году административным центром становится ур. Ак-Корум. В составе с/с числились: ур. Улушта, ур. Ортолык, ур. Коо, ур. Кулузун, ур. Кату-Ярык, ур. Тайбулга, ур. Чодро, ур. Юдужек.

6 июня 1925 г. Протокол № 17 расширенного заседания Улаганского аймакисполкома постановил: 1) о перенесении администрации Кату-Ярыкского с/с в село Чедру; 2) о переименовании Кату-Ярыкского с/с в **Чодринский**. Чодринский с/с остается из населенных пунктов, входящих в Кату-Ярыкский с/с за исключением дер. Ак-Курум и ур. Коо, которые присоединены к Челушманскому с/с. Также в состав Чодринского с/с вошло урочище Язула Улаганского с/с.

Постановлением облисполкома от 29.06.1925 г. № 1930/1 было проведено разукрупнение с/с. На заседании Улаганского аймакисполкома 21 июля 1925 г. было решено ликвидировать Кату-Ярыкский (Чодринский) с/с с 1 августа 1925 г.

Постановлением Президиума Ойратского облисполкома от 7 января 1927 года из Улаганского с/с был выделен новый Чодринский с\ с селениями: Чодра, Язула, Тайбулга, Ядужек, Кая-Бажи, Туралу, Кара-Су, Кулузун, Кату-Ярык. Административный центр – Чодра.

В 1928-1929 гг. в составе с/с находились: Чодра, Юдужек, Тайбулга, Тюнюр, Узук, Язула, Кара-Кыт, Улааш, Суу-Бажы, Эки-Чиби, Кузюрлу-Кобы.

Решением Горно-Алтайского облисполкома № 132 от 06.04.1960 г. административный центр Чодринского с/с из с.Язула был перенесен в с.Саратан.

12 мая 1960 года Решением АКИК № 452 административный центр Чодринского с/с был перенесен из с. Язула в с. Саратан Улаганского с/с. Село Саратан было перечислено из состава Улаганского с/с в состав образованного **Саратанского сельского совета**. Административный центр – с. Саратан.

По перечню населенных пунктов Улаганского района на 1 января 1972 года в составе Саратанского с/с числились: с. Саратан, с. Язула; стоянки: Кызыл-Мааны, Козю, Быркан, Бурес, Мешелик, Азалу, Метелик, Атур-Кол, Кызыл-Таш, Калкан, Ат-Бажы, Узул-Ачик, Каа-Кудур, Нижний Елдукем, Элдуке-Оозы, Узун-Меес, Елду, Верхний Елдукем, Кара-Тыт, Кёк-Кыр, Алды-Кара-Кыт, Кара-Чиби, Сары-Агаш, Застава, Кара-Тёнсёк.

На 1 января 1987 года в составе с/с находились села Саратан и Язула.

14 октября 1993 года Постановлением Верховного Совета Республики Алтай функции с/с переданы местной администрации. В 1995 году в соответствии с Указом Президента РФ исполнительные органы окончательно реорганизованы в сельские администрации. 13 января 2005 года «Саратанская сельская администрация» наделена статусом сельского поселения, в составе сел Саратан и Язула, административный центр - село Саратан.

**Чибитский сельский совет** (до 1968 г. входил в состав Кош-Агачского района) образован в составе Чибитской волости Постановлением Сибревкома от 04.08.1920 г. центр – с.Чибит. 4 мая 1923 года по новому административно-территориальному делению Ойротской автономной области, образована укрупненная Кош-Агачская волость в которую вошла часть Чибитской волости с селом Чибит. Чибитский с/с ликвидируется.

2 октября 1927 года на заседании Кош-Агачского аймакисполкома (протокол № 41) образован Чибитский с/с рабочих, крестьянских и красноармейских депутатов. По материалам выборов 1930-1931 гг. в составе Чибитского с/с находились: ур. Баратал, Чибичек, Чибит, Белелек, Сартыма, Бельги – Баш, Улары.

В 1957 году в составе с/с числились: с. Чибит, Мёны, Бельгибаш, колхоз им. Жданова. В 1968 году Чибитский Совет депутатов трудящихся Решением АКИК от 12.08.1968 г. № 266 перечислен из состава Кош-Агачского района в Улаганский район. По перечню населенных пунктов Улаганского района на 1 января 1972 года в составе Чибитского с/с числились: с. Чибит; стоянки: Мёнка, Боро-Тал, Скотимпорт, Будка Боки, Будка Сардама, Бельчибаш, Кёмёй, Улары, Кызыл-Рол, Белый Бом, Котундуулары, Тал, Куль, Узуй-Мес, Торбедок, Мажай, Шавло, Ачик. По состоянию на 1 января 1987 года в составе Чибитского с/с находилось село Чибит.

14 октября 1993 года Постановлением Верховного Совета Республики Алтай функции с/с переданы местной администрации. В 1995 году в соответствии с Указом Президента РФ исполнительные органы окончательно реорганизованы в сельские администрации. 13 января 2005 года «Чибитская сельская администрация» наделена статусом сельского поселения, административный центр - село Чибит.

**Чибилинский сельский совет** образован за счет части территории Улаганского сельсовета Решением Горно-Алтайского облисполкома № 128 от 18.04.1989 г. в составе населенных пунктов с. Чибиля, с. Кара-Кудюр, административный центр – с. Чибиля.

14 октября 1993 года Постановлением Верховного Совета Республики Алтай функции с/с переданы местной администрации. В 1995 году в соответствии с Указом Президента РФ исполнительные органы окончательно реорганизованы в сельские администрации. 13 января 2005 года «Чибилинская сельская администрация» наделена статусом сельского поселения, в составе сел Чибиля и Кара-Кудюр, административный центр - село Чибиля.

**Акташский поселковый Совет** образован Решением АКИК № 493 от 30.07.1957 г. путем выделения из Чибитского с/с Кош-Агачского района. В составе населенных пунктов Акташ и Мёны.

12 августа 1968 года Решением АКИК № 266 Акташский п/с (административный центр – р.п. Акташ) был передан из подчинения Кош-Агачского района

в Улаганский район. Указом Президиума Верховного Совета РСФСР от 20 сентября 1968 г. районный центр Улаганского района перенесен из с.Усть-Улаган в рабочий поселок Акташ.

Во исполнение Указа Президиума Верховного Совета РСФСР от 20 мая 1981 года бюро ОК КПСС и облисполком приняли постановление «О переносе районного центра Улаганского района из рабочего поселка Акташ в с. Усть-Улаган».

14 октября 1993 года Постановлением Верховного Совета Республики Алтай функции с/с переданы местной администрации. В 1995 году в соответствии с Указом Президента РФ исполнительные органы окончательно реорганизованы в сельские администрации. Законом Республики Алтай № 21-40 от 26 апреля 2001 г. «О Реестре административно-территориальных единиц Республика Алтай» утвержден Акташский сельсовет (сельская административная территория). Центр – с.Акташ. 13 января 2005 года «Акташская сельская администрация» наделена статусом сельского поселения, административный центр - село Акташ.

**Населенные пункты, которые исключены и сняты с учета, как несуществующие**

Населенный пункт	Наименование сельского совета	Когда сняты. Основание
п. Абышта	Челушманский	Решение АКИК № 335 от 16.08.1967 г.
п. Ак-Корум	Челушманский	Решение АКИК № 335 от 16.08.1967 г.
п. Тужар	Балыктуюльский	Решение АКИК № 335 от 16.08.1967 г.
п. Кызыл-Мааны	Саратанский	Решение АКИК № 335 от 16.08.1967 г.



**Перечень постановлений и решений исполнительных органов власти  
об административно-территориальном делении Горного Алтая**

**1918 год**

27 января. Декрет Совета народных комиссаров о порядке изменения границ губернских, уездных и прочих.

**1919 год**

18 января. Постановление земельного отдела МВД Временного русского правительства об образовании Каракорумского уезда.

**1920 год**

14 января. Приказ Бийского уездного ревкома об образовании Уймонского военно-гражданского района.

4 августа. Постановление Сибревкома о районировании Сибири.

**1921 год**

26 марта. Постановление Сибревкома об образовании самостоятельного Горно-Алтайского уезда Алтайской губернии.

**1922 год**

1 июня. Постановление ВЦИК об образовании Автономной области алтайского народа.

8 июля. Постановление Алтайского губисполкома об установлении границ между Алтайской губернией и Ойротской автономной областью.

9 сентября. Акт о передаче волостей из Ойротской автономной области в Бийский уезд Алтайской губернии.

21 сентября. Акт о передаче волостей Бийского уезда Алтайской губернии в Ойротскую автономную область.

**1923 год**

4 мая. Постановление Волисполкома Ойротской автономной области по вопросу административного и экономического районирования области.

19 октября. Постановление Сибревкома о сокращении волостей в Ойротской автономной области.

**1924 год**

16 сентября. Постановление Ойротского областного исполнительного комитета о переименовании волостей области в аймаки.

**1925 год**

29 марта. Постановление Ойротского областного исполнительного комитета о укрупнении сельских Советов области.

25 мая. Постановление ВЦИК об образовании Сибирского края.

**1928 год**

17 июня. Постановление ВЦИК о преобразовании села Улала Ойротской автономной области в город.

**1930 год**

30 июля. Постановление ВЦИК об образовании Восточно-Сибирского края и переименовании Сибирского края в Западно-Сибирский.

**1931 год**

10 мая. Постановление ВЦИК об изменениях в административном делении Западно-Сибирского края.

**1932 год**

17 июня. Постановление Президиума ВЦИК о переименовании города Улалы Ойротской автономной области в город Ойрот-Тура.

10 декабря. Постановление Президиума ВЦИК об утверждении Улалинского аймака с центром в городе Ойрот-Тура.

**1933 год**

10 апреля. Постановление ВЦИК об изменениях в административном делении Западно-Сибирского края.

**1934 год**

10 декабря. Постановление Президиума Ойротского областного исполнительного комитета Советов о ликвидации мелкопоселкового землепользования в Чойском аймаке.

**1936 год**

20 июля. Постановление Президиума ВЦИК об административно-территориальном составе Западно-Сибирского края.

**1937 год**

28 сентября. Постановление Президиума ВЦИК о разделении Западно-Сибирского края на Новосибирскую область и Алтайский край.

**1938 год**

28 марта. Постановление Президиума Ойротского областного исполнительного комитета Советов о включении Майма-Чергачакского с/с Ойротской автономной области и территории пригородных колхозов в городскую черту города Ойрот-Тура.

**1948 год**

7 января. Указ Президиума Верховного Совета РСФСР о переименовании Ойротской автономной области Алтайского края в Горно-Алтайскую автономную область, города Ойрот-Тура в город Горно-Алтайск и Ойрот-Туринского аймака в Майминский район.

**1952 год**

16 апреля. Решение Исполнительного комитета Алтайского краевого Совета депутатов трудящихся о перечислении Коргонского с/с Чарышского района в состав Усть-Канского аймака Горно-Алтайской автономной области.

**1955 год**

25 августа. Ильинский с/с Шебалинского аймака Горно-Алтайской автономной области объединен с Мариинским с/с Усть-Канского аймака в один Ильинский с/с Шебалинского аймака.

**1956 год**

6 февраля. Решение Исполнительного комитета Алтайского краевого Совета депутатов трудящихся об образовании Каракокшинского с/с и упразднении Тушкенекского с/с Чойского аймака Горно-Алтайской автономной области.

28 сентября. Указ Президиума Верховного Совета РСФСР об объединении Чойского и Майминского аймаков Горно-Алтайской автономной области.

**1957 год**

19 ноября. Решением исполнительного комитета Алтайского краевого Совета депутатов трудящихся поселок Акташ преобразован в рабочий поселок.

**1960 год**

28 апреля. Решение исполнительного комитета Алтайского краевого Совета депутатов трудящихся об объединении Майминского и Верх-Карагужинского с/с Майминского аймака Горно-Алтайской автономной области.

12 мая. . Решение исполнительного комитета Алтайского краевого Совета депутатов трудящихся о перенесении административного центра Чодринского с/с Улаганского аймака Горно-Алтайской автономной области.

**1962 год**

30 марта. Указ Президиума Верховного Совета РСФСР об объединении Майминского и Эликмонарского районов в один Майминский район.

**1963 год**

1 февраля. Указ Президиума Верховного Совета РСФСР об укрупнении районов и изменении подчиненности районов и городов Алтайского края.

**1964 год**

4 марта. Указ Президиума Верховного Совета РСФСР об образовании Ключевского, Краснощекинского, Кытмановского, Родинского, Солтонского, Тюменцевского сельских районов Алтайского края и Усть-Коксинского сельского района Горно-Алтайской автономной области.

**1965 год**

13 января. Указ Президиума Верховного Совета РСФСР об изменениях в административно-территориальном делении Алтайского края.

6 июля. Указ Президиума Верховного Совета РСФСР о переименовании села Бешпельтир Барагашского с/с Шебалинского района Горно-Алтайской автономной области Алтайского края.

**1967 год**

27 декабря. Решение исполнительного комитета Горно-Алтайского областного Совета депутатов трудящихся о перечислении населенных пунктов Трудовик и Чкалово в состав города Горно-Алтайска.

12 августа. Решение исполнительного комитета Горно-Алтайского областного Совета депутатов трудящихся о перенесении центра Улаганского района Горно-Алтайской автономной области из села Усть-Улаган в поселок Акташ.

**1975 год**

25 декабря. Решение исполнительного комитета Горно-Алтайского областного Совета депутатов трудящихся о некоторых изменениях в административно-территориальном делении области.

**1979 год**

27 апреля. Решение исполнительного комитета Горно-Алтайского областного Совета депутатов трудящихся о некоторых изменениях в административно-территориальном делении области.

6 сентября. Решение исполнительного комитета Алтайского краевого Совета депутатов трудящихся о некоторых административно-территориальных изменениях в крае.

**1980 год**

20 октября. Указ Президиума Совета РСФСР об образовании в составе горно-алтайской автономной области Чойского района.

**1989 год**

18 апреля. Решение исполнительного комитета Совета народных депутатов Горно-Алтайской автономной области о создании Чибилинского с/с и об установлении границ. О создании Ортолыкского с/с и об установлении границ.

**1991 год**

3 июля. Закон Российской Советской Федеративной Социалистической Республики о преобразовании Горно-Алтайской автономной области в Горно-Алтайскую Советскую Социалистическую республику в составе РСФСР.

**1992 год**

8 февраля. Постановление Верховного Совета республики Горный Алтай о переименовании Горно-Алтайской Советской Социалистической Республики.

7 мая. Постановление Верховного Совета Республики Алтай о переименовании республики в Республику Алтай.

**1995 год**

13 апреля. Постановление Правительства Республики Алтай об упорядочении наименований населенных пунктов на территории Республики Алтай.

**1997 год**

20 марта. Постановление Правительства Республики Алтай об упорядочении наименований населенных пунктов на территории Республики Алтай.

30 апреля. Постановление Правительства Республики Алтай о возрождении села Усть-Бова Турочакского района.

12 декабря. Постановление Правительства Республики Алтай о согласовании административной границы Республики Алтай по смежеству с Алтайский краем.

**1998 год**

15 ноября. Постановление Правительства Республики Алтай об установлении приграничной территории в Республики Алтай.

**1999 год**

9 февраля. Постановление Правительства Республики Алтай о внесении изменений в постановление Правительства Республики Алтай № 90 от 02.04.1997 года «О введении пограничной зоны и приграничной полосы на территории Республики Алтай».

18 ноября. Постановление Правительства Республики Алтай об образовании села Бархатово Онгудайского района.

**2002 год**

24 сентября. Закон Республики Алтай «Об образовании муниципальных образований города и районов Республики Алтай».

**2005 год**

13 января. Закон Республики Алтай «Об образовании муниципальных образований, наделении соответствующим статусом и установлении их границ».

27 июля. Закон Республики Алтай «Об утверждении черты села Новый Бельтир».

**2006 год**

12 января. Закон Республики Алтай «О внесении изменений в законы Республики Алтай «О реестре административно-территориальных единиц Республики Алтай» и «Об образовании муниципальных образований, наделении соответствующим статусом и установлении их границ».

## **Административно-территориальный состав районов Республики Алтай на 2016 год**

### **Город Горно-Алтайск**

**Муниципальное образование «Кош-Агачский район»** (центр село Кош-Агач) - сельские поселения: Бельтирское (Бельтир, Новый Бельтир), Джазаторское (села Аркыт, Беяши), Казахское (села Актал, Жана-Аул), Кокоринское (село Кокоря), Курайское (села Курай, Кызыл-Таш), Мухор-Тархатинское (село Мухор-Тархата), Ортолыкское (село Ортолык), Ташантинское (село Ташанта), Тобелерское (Тобелер), Теленгит-Сортогойское (село Теленгит-Сортогой), Чаган-Узунское (село Чаган-Узун).

**Муниципальное образование «Майминский район»** (центр село Майма) – сельские поселения: Майминское (села Майма, Подгорное, Верх-Карагуж, поселки Дубровка, Карлушка, Рыбалка), Бирюлинское (села Александровка, Бирюля, Урлу-Аспак, поселок Филиал), Кызыл-Озекское (поселки Алферово, Верхний Сайдыс, Улалушка, села Карасук, Кызыл-Озек, Средний Сайдыс), Манжерокское (села Озерное, Манжерок), Союзгинское (село Союзга, поселки Турбаза «Юность», Черемшанка), Усть-Муниинское (поселки Барангол, Известковый, Карым, село Усть-Муны).

**Муниципальное образование «Онгудайский район»** (центр село Онгудай) - сельские поселения: Елинское (села Ело, Кара-Кобы, Каярлык), Ининское (села Акбом, Инегень, Иня, Июдро, Малая Иня, Малый Яломан, Чуйозы), Каракольское (села Бичикту-Боом, Каракол, Курота), Куладинское (села Боочи, Кулада), Купчегенское (села Большой Яломан, Купчегень), Нижне-Талдинское (село Нижняя Талда), Онгудайское (село Онгудай), Теньгинское (села Бархатово, Нефтебаза, Озерное, Талда, Теньга, Туекта, Шиба), Хабаровское (села Улита, Хабаровка), Шашикманское (села Каянча, Шашикман).

**Муниципальное образование «Турочакский район»** (центр село Турочак) - сельские поселения: Артыбашское (села Артыбаш, Иогач, Ново-Троицк, Яйлю), Бийкинское (села Бийка, Чуйка), Дмитриевское (села Дайбово, Дмитриевка, Удаловка), Кебезенское (села Кебезень, Старый Кебезень, Сюра, Тулой, Усть-Пыжа), Курмач-Байгольское (села Иткуч, Курмач-Байгол, Суранаш), Майское (села Майск, Талон), Озеро-Куреевское (села Каначак, Озеро-Куреево, Шунарак), Тондошенское (села Верх-Бийск, Огни, Санькин Аил, Тондошка), Турочакское (села Каяшкан, Лебедское, Советский Байгол, Стретинка, Турочак, Усть-Лебедь).

**Муниципальное образование «Улаганский район»** (центр село Улаган) - сельские поселения: Акташское (село Акташ), Балыктуюльское (села Балыктуюль, Паспарта), Саратанское (села Саратан, Язула), Улаганское (село Улаган), Челушманское (села Балыкча, Беле, Коо, Кок-Паш), Чибилинское (села Кара-Кудюр, Чибиля), Чибитское (село Чибит).

**Муниципальное образование «Усть-Канский район»** (центр село Усть-Кан) - сельские поселения: Белоануйское (села Белый Ануй, Верх-Ануй), Козульское (села Кайсын, Козуль, Озерное), Коргонское (сел Владимировка, Коргон), Кырлыкское (село Кырлык), Мендур-Сокконское (село Мендур-Соккон), Талицкое (села Санаровка, Талица, Тюдрала, Усть-Кумир), Усть-Канское (село Усть-Кан), Усть-Мутинское (села Верх-Мута, Келей, Усть-Мута), Черноануйское (села Каракол, Турота, Черный Ануй), Ябоганское (села Верх-Ябоган, Оро, Ябоган), Яконурское (село Яконур).

**Муниципальное образование «Усть-Коксинский район»** (центр село Усть-Кокса) - сельские поселения: Амурское (села Абай, Амур, Юстик, поселки Красноярка, Улужай), Верх-Уймонское (села Верх-Уймон, Маральник-1, Мульта, Тихоньякая, поселки Гагарка, Замульта), Горбуновское (село Горбуново, поселки Октябрьское, Теректа), Карагайское (села Банное, Карагай, Курдюм), Катандинское (села Катанда, Тюнгур, поселок Кучерла), Огневское (поселки Березовка, Мараловодка, Сахсабай, села Кайтанак, Огневка), Талдинское (села Соузар, Сугаш, Талда), Усть-Коксинское (села Баштала, Власьево, Кастахта, Синий Яр, Усть-Кокса, поселки Красноярка, Курунда, Тюгурюк), Чендекское (села Ак-Коба, Нижний Уймон, Чендек, поселки Маральник-2, Маргала, Полеводка пункты Ак-Коба, Нижний Уймон, Маральник-2, Маргала, Полеводка, Чендек).

**Муниципальное образование «Чемальский район»** (центр село Чемал) - сельские поселения: Аносинское (села Анос, Аюла, поселок Верх-Анос), Бешпельтирское (село Бешпельтир), Куюзское (села Куюз, Ороктой, Эдиган), Узнезинское (села Аскат, Нижний Куюм, Турбаза «Катунь», Узнезя), Чемальское (села Еланда, Толгоек, Уожан, Чемал), Чепошское (поселок Усть-Сема, село Чепош), Элекмонарское (села Каракол, Элекмонар).

**Муниципальное образование «Чойский район»** (центр село Чоя) - сельские поселения: Верх-Пьянковское (село Ускуч), Каракокшинское (села Большая Кузя, Каракокша, Кузя, Никольское), Паспаульское (села Кара-Торбок, Левинка, Паспаул, Салганда, Сугул, Сухой Карасук, Туньжа), Сейкинское (село Сейка), Уйменское (село Уймень), Чойское (сел Гусевка, Ишинск, Киска, Советское, Чоя), Ыныргинское (сел Красносельск, Ынырга).

**Муниципальное образование «Шебалинский район»** (центр село Шебалино) - сельские поселения: Актельское (села Актел, Камай), Барагашское (село Барагаш), Беш-Озекское (село Беш-Озек), Верх-Апшухтинское (село Верх-Апшухта), Дьектиекское (села Арбайта, Дьектиек, Кумалыр, Топучая), Ильинское (села Ильинка, Мариинск), Камлакское (село Камлак), Каслинское (село Каспа), Малочергинское (села Верх-Черга, Малая Черга), Улусчергинское (села Кукуя, Могута, Мухор-Черга, Улусчерга), Чергинское (сел Барлак, Черга), Шебалинское (сел Мьюта, Шебалино), Шыргайтинское (село Шыргайту).

**СПИСОК  
использованный архивных фондов**

**КУ РА «ГАСПД РА» - Казенное учреждение республики Алтай «Государственный архив социально-правовой документации Республики Алтай»**

Ф. Р - 5 - Ойротский областной революционный комитет

Ф. Д - 9 – Верх-Бийская волостная земская управа Бийского уезда Томской губернии

Ф. Р - 33 – Исполнительный комитет Горно-Алтайского областного Совета народных депутатов

Ф. Р - 456 – Исполнительный комитет Шебалинского волостного Совета рабочих, крестьянских и красноармейских депутатов Ойротской автономной области

Ф. Р - 95 – Исполнительный комитет Улаганского районного Совета депутатов трудящихся Горно-Алтайской автономной области

Ф. Р – 19 - Исполнительный комитет Кош-Агачского районного Совета депутатов трудящихся Горно-Алтайской автономной области

Ф. Р – 112 - Исполнительный комитет Майминского районного Совета депутатов трудящихся Горно-Алтайской автономной области

Ф. Р - 690 - Государственное Собрание – Эл Курултай Республики Алтай

Ф. Р - 689 – Правительство Республики Алтай

Ф. П – 905 – Партийный архив Горно-Алтайского обкома КПСС

Ф. П – 1 - Горно-Алтайский областной комитет КПСС

Фонды исполнительные комитеты сельских и поселковых Советов народных депутатов (сельсоветы и поссоветы). Р - 407, 638, 535, 557, 636, 410, 653, 508, 398, 405, 23, 515, 132, 399, 230, 652, 81, 92, 531, 370, 378, 376, 379, 388, 384, 383, 371, 374, 522, 477, 645, 489, 592, 555, 467, 644, 646, 521, 643, 573, 478, 590, 588, 639, 516, 103., 517, 106, 637, 148, 494, 495, 543, 493, 514, 480, 479, 513, 510, 511, 488, 476, 94, 509, 130, 594, 165, 569, 214, 215, 212, 167, 210, 487, 668, 213, 146, 140, 131, 144, 227, 308, 658, 628, 629, 307, 305, 306, 536, 304, 183, 179, 177, 174, 137, 182, 173, 181, 178, 184, 175, 180, 176, 403, 171, 423, 659, 630, 152, 655, 660, 618, 71, 656, 657, 613, 390, 661, 422

**КГКУ ГААК - Краевое государственное казенное учреждение «Государственный архив Алтайского края»**

Ф. Д - 185 - Крестьянский начальник 4-го участка Бийского уезда

Ф. Р – 239 – Каракорум-Алтайская уездная земская управа

Ф. Р – 233 – Алтайская губернская земская управа (Алтгубземуправа) (1917 - 1919 гг.)

Ф. Д – 235 – Управляющий Алтайской губернии (1918 – 1919 гг.)

Ф. Р – 10 – Исполнительный комитет Алтайского губернского совета рабочих, крестьянских и красноармейских депутатов (Алтгубисполком) (1918 - 1925 гг.)

**ГАНО - Государственный архив Новосибирской области**

Ф. Р – 47 – Исполнительный комитет Западно-Сибирского краевого исполнительного комитета депутатов трудящихся



## Список сокращений

- А.О.** – автономная область  
**Адмаппарат** – административный аппарат  
**АЗО** – Аймачный земельный отдел  
**Аймакземкомиссия** – аймачная земельная комиссия  
**Аймакисполком** – аймачный исполнительный комитет  
**Алтгуберния** – Алтайская губерния  
**Алтгубисполком** – Алтайский губернский исполнительный комитет  
**АССР** - Автономная Советская Социалистическая Республика  
**БийокрЗУ** - Бийское окружное земельное управление  
**Бийскземуправление** - Бийское земельное управление  
**ВИК** - волостной исполнительный комитет  
**Вол.** - волость  
**Вол.Ревком** – волостной революционный комитет  
**Вр.Исп.Об.** – временно исполняющий обязанности  
**ВЦИК** – Всероссийский Центральный исполнительный Комитет  
**г.** Белуха - гора Белуха  
**га** - гектар  
**ГЗИ** - Государственное земельное имущество  
**гол.** – голов крупно рогатого скота  
**гор. (г.)** – город  
**гос.зем фонда** – государственный земельный фонд  
**госактов** – государственные акты  
**Госплан** - государственный план  
**Госстрах** – государственное страхование  
**Госфонд** – государственный фонд  
**гр. кр.** – гражданин крестьянский начальник  
**Губ.** - губерния  
**Губ. Земск.** – губернское земство  
**гуж-дорог** – гужевые дороги  
**дес.** – десятина  
**ОБЛФО** – Областной финансовый отдел  
**Общ.Потреб.(П/О)** – Общественное потребление  
**ОГПУ** - Объединенное государственное политическое управление  
**ОИК** – Областной исполнительный комитет  
**ОКВК** - Особая коллегия высшего контроля по земельным спорам  
**Окрземуправления (ОкрЗУ)** – окружное землеустроительное управление  
**ОкрРИК** – окружной революционный исполнительный комитет  
**Окрисполком** – окружной исполнительный комитет  
**ОкрЛЮ** – Окружной лесной отдел  
**ОМХа** – Отдел муниципального контроля  
**ОТФ** - овцеводческая товарная ферма  
**КПСС** – Коммунистическая партия Советского Союза  
**перес. уч.** – переселенческий участок  
**Политком** – политический комиссар  
**пос.** – поселок  
**Предоблисполком** - председатель областного исполнительного комитета  
**Предоблревкома (Предревком)** - председатель областного революционного исполнительного комитета  
**р.** Чарыш - река Чарыш  
**РАЙЗО** – Районный Земельный отдел  
**Райисполком** – районный исполнительный комитет  
**Райпромкомбинат** – районный промышленный комбинат  
**РайФО** - районный финансовый отдел  
**Ревком** – революционный комитет  
**р-н** – район  
**Р.К.П. (б)** – Российская коммунистическая партия (большевиков)  
**РСФСР** - Российская Советская Федеративная Социалистическая Республика  
**Совет Р.К.К.Кр.д-в** – Рабоче-крестьянских Красноармейских депутатов  
**с/г.** – сего года

- домаак** – Дом алтайки  
**ДЭУ** – дорожно-эксплуатационное управление  
**жен.** - женщины  
**Зем.Код.** – Земельный кодекс  
**Золотопродснаб** – золотопромышленное снабжение  
**К.А.О.** – Каракорум-Алтайская окружная управа  
**Казнаселение** – казахское население  
**КазЦик** – Казахский Центральный комитет  
**КАССР** – Казахская Автономная Советская Социалистическая Республика  
**кв.км.** – квадратные километры  
**к-з.** - колхоз  
**Кожсиндикат** – коженный синдикат  
**Колхозбюро** – колхозное бюро  
**Крайстатуправления** - краевое статистическое управление  
**кр-н** – крестьяне  
**к-ры** – конторы  
**Лесозаг** – Лесозаготовка  
**м/совхозом** – маралосовхоз  
**Местпром** – местная промышленность  
**МТФ** - молочно-товарная ферма  
**м-ц.** – месяц  
**муж.** - мужчины  
**НАРКОМЗЕМ** – Народный комиссариат земледелия  
**НК РКИ** - Народный комиссариат рабоче-крестьянской инспекции  
**Наштадив** - начальник штаба дивизии  
**НКВД** - Народный комиссариат внутренних дел  
**Облкомхоз** – областное коммунальное хозяйство  
**ОблОНО** – областной отдел народного образования  
**Облревком** – областной революционный комитет  
**Облучреждения** – областное учреждение  
**с/п-** сельское поселение  
**с/с** – сельский совет  
**Селисполком** – сельский исполнительный комитет  
**Сибакадемия** - Сибирская академия  
**Сибземправ** - сибирская земельная плановая комиссия  
**Сибкрайземуправление** -Сибирское краевое земельное управление  
**Сибкрайплан** - Сибирская краевая плановая комиссия  
**Сибплан** - Сибирская плановая комиссия  
**Сибревком** – Сибирский революционный комитет  
**Собес** – социальное обеспечение  
**Совнарком** – Совет народных комиссаров  
**Совнархоз** – Советское народное хозяйство  
**соц. рев.** – социалисты-революционеры  
**соц.культ.нужд** – социально-культурные нужды  
**Статотдел** - статистический отдел  
**т-ва** – товарищество  
**тов.** - товарищ  
**Уисполком** – уездный исполнительный комитет  
**УСК** - управление капитального строительства  
**уч.** – участок  
**хоз.** – хозяйственный  
**ЦСУ** – Центральное статистическое управление

Приложение

Схематическая карта естественно-исторических границ Каракорумского уезда Алтайской губернии 1920 год



СХЕМАТИЧЕСКАЯ КАРТА  
 ЕСТЕСТВЕННО-ИСТОРИЧЕСКИХ РАЙОНОВ  
 КАРАКОРУМСКОГО УЕЗДА  
 АЛТАЙСКОЙ ГУБЕРНИИ  
 Составлена по сведениям Выдринным  
 в 1920 году  
 (по данным почвенных исследований П. В. Выдрин, Е. И. Ростовского, А. В. Хмизкиго и  
 В. П. Смирнова на основании статистических сведений общности за десятилетия)  
 Масштаб 1:500 000

- Главные бассейны
- 1 Алейский
  - 2 Чуйский
  - 3 Катангский
  - 4 Катангский
  - 5 Катангский
  - 6 Катангский
  - 7 Катангский
  - 8 Катангский
  - 9 Катангский
  - 10 Катангский
  - 11 Катангский
  - 12 Катангский
  - 13 Катангский
  - 14 Катангский
  - 15 Катангский
  - 16 Катангский
  - 17 Катангский
  - 18 Катангский
  - 19 Катангский
  - 20 Катангский
  - 21 Катангский
  - 22 Катангский
  - 23 Катангский
  - 24 Катангский
  - 25 Катангский
  - 26 Катангский
  - 27 Катангский
  - 28 Катангский
  - 29 Катангский
  - 30 Катангский
  - 31 Катангский
  - 32 Катангский
  - 33 Катангский
  - 34 Катангский
  - 35 Катангский
  - 36 Катангский

Зона широколиственного леса. Район южного приморского побережья с содержанием влаги 10-15%. Район лесостепи. Район южного приморского побережья с содержанием влаги 5-10%.

1 Зона тайги и березово-березняк зона горно-лесной подлеска. Район южного приморского побережья с содержанием влаги 4-6%.

2 Зона степей.

3 Субальпийская зона. Район подальпийских и маршевых лугов.

4 Альпийская зона. Район высокогорных альпийских лугов с содержанием влаги 3-5%.

5 Зона тундры.

6 Зона высокогорных альпийских лугов с содержанием влаги 3-5%.

13 Зона широколиственного леса. Район южного приморского побережья с содержанием влаги 10-15%.

14 Зона степей.

15 Субальпийская зона. Район подальпийских и маршевых лугов.

16 Альпийская зона. Район высокогорных альпийских лугов с содержанием влаги 3-5%.

17 Зона тундры.

ЧАСТЬ КНИГИ

Топо-Инженерное Канцелярское Училище





